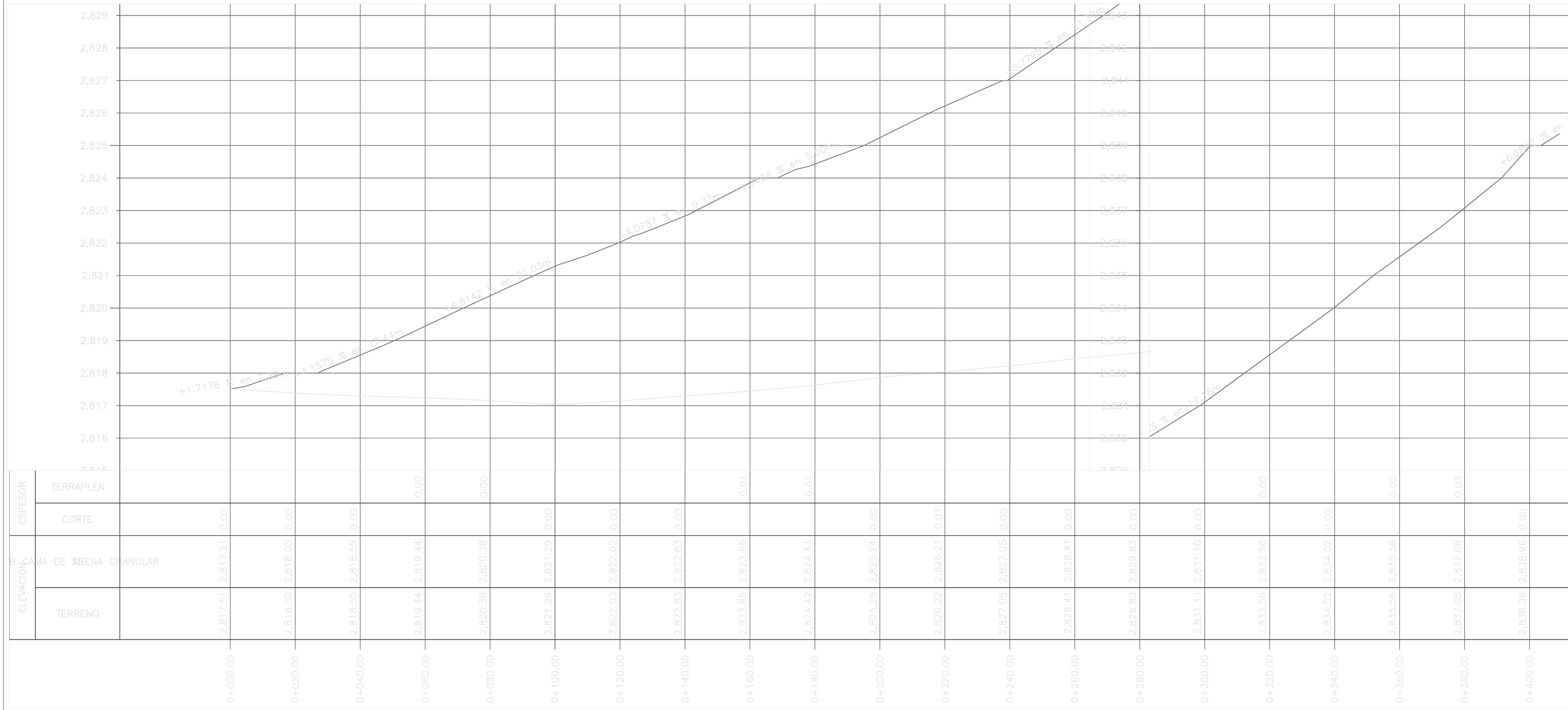


PLANTA PASEO PEATONAL LA MICHELENA
ESC 1:75

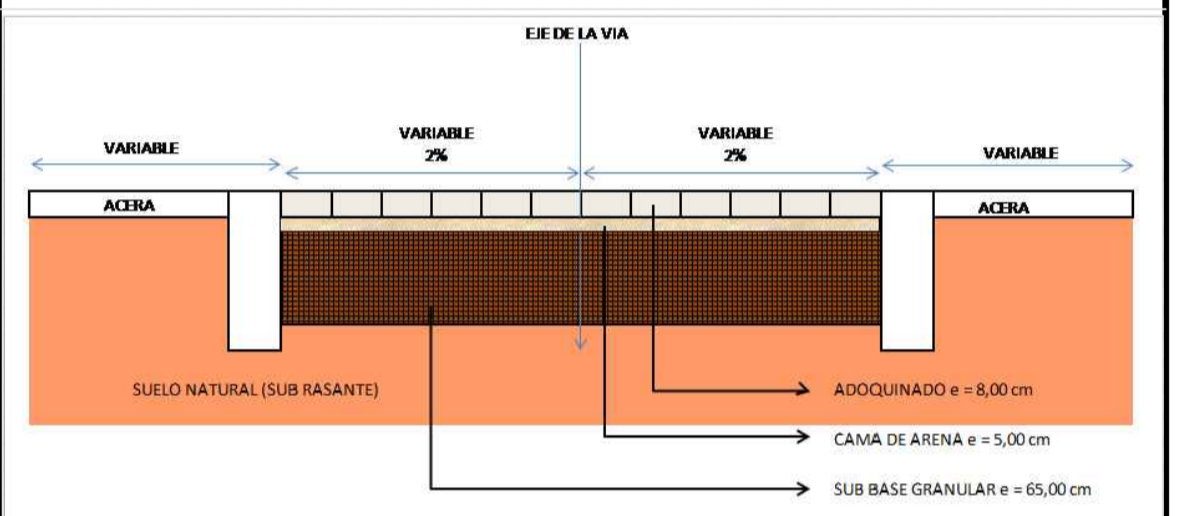
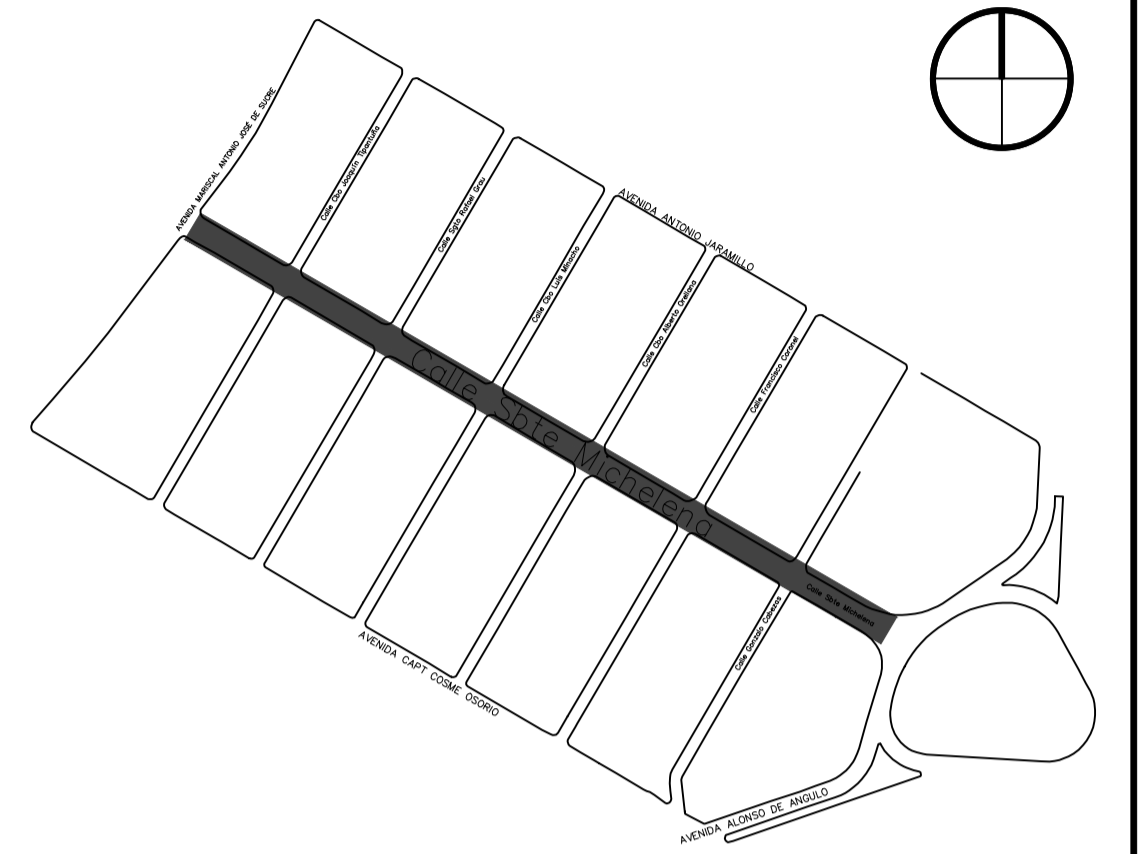


PERFIL LONGITUDINAL PASEO PEATONAL LA MICHELENA
ESC 1:75

ESTACION	TERRENO	CAMA DE ARENA GRANULAR	COORTE	TERRAPLEN	ESPEESOR
0+000.00	2.817.51	2.817.51	0.00		
0+020.00	2.818.00	2.818.00	0.00		
0+040.00	2.818.55	2.818.55	0.00		
0+060.00	2.819.44	2.819.44	0.00		
0+080.00	2.820.38	2.820.38	0.00		
0+100.00	2.821.29	2.821.29	0.00		
0+120.00	2.822.03	2.822.02	0.00		
0+140.00	2.822.83	2.822.83	0.00		
0+160.00	2.823.85	2.823.85	0.01		
0+180.00	2.824.49	2.824.43	0.01		
0+200.00	2.825.25	2.825.24	0.00		
0+220.00	2.826.22	2.826.21	0.01		
0+240.00	2.827.05	2.827.05	0.00		
0+260.00	2.828.41	2.828.41	0.00		
0+280.00	2.829.83	2.829.83	0.00		
0+300.00	2.831.11	2.831.10	0.00		
0+320.00	2.832.56	2.832.56	0.00		
0+340.00	2.834.02	2.834.02	0.00		
0+360.00	2.835.56	2.835.56	0.02		
0+380.00	2.837.05	2.837.08	0.03		
0+400.00	2.838.95	2.838.96	0.00		



MAURICIO RODAS
ALCALDE DEL DISTRITO METROPOLITANO DE QUITO



QUITO EMPRESA PÚBLICA METROPOLITANA DE MOVILIDAD Y OBRAS PÚBLICAS
ING. ALEJANDRO LARREA GERENTE GENERAL
EPMPOP

GERENCIA DE ADMINISTRACIÓN DE PARQUES Y ESPACIOS VERDES

UBICACIÓN:
CALLE LA MICHELENA - BARRIO ATAHUALPA

CONTIENE:
PLANTA Y PERFIL DISEÑO VIAL PASEO PEATONAL LA MICHELENA

PROYECTO: PASEO PEATONAL MICHELENA Y PLAZA ATAHUALPA ZONA: SUR

ELABORACIÓN: ARQ. PABLO CASTRO GUIJARRO CONSULTOR PRINCIPAL ESCALA: 1:75
FECHA: JULIO 2016

REVISIÓN: ARQ. KARINA CAZAR COORDINADORA LÁMINA:

APROBADO: ARQ. GABRIELA GONZÁLEZ GERENTE DE ADMINISTRACIÓN DE PARQUES Y ESPACIOS VERDES
V - 1