

Quito, 27 AGO. 2018  
Oficio 855 -GG-GP 3057  
28 AGO 2018

Hoja de Ruta No. TE-MAT 05517-18

Asunto: Informe de intervenciones en el Barrio Solidaridad Quitumbe y la Quebrada El Carmen.

Licenciada  
Luisa Maldonado Morocho  
Concejala Metropolitano de Quito  
Municipio del Distrito Metropolitano de Quito  
Calles Venezuela y Chile-Palacio Municipal, 1er piso  
Teléf. 3952300 Ext. 12176  
Presente

*Entregado, división de  
información  
28/08/2018*

De mi consideración:

De acuerdo a los compromisos adquiridos por la EPMMOP para realizar la poda de árboles en el borde de la Quebrada El Carmen y el mejoramiento de la señalización de la calle Pumapungo, me permito informar lo siguiente:

1. La EPMMOP ejecutó la poda de árboles en el borde de la Quebrada El Carmen, desde la Av. Cóndor Ñan hasta el cerramiento de los predios restringidos para obras del Metro de Quito.
2. En cuanto al mejoramiento de la señalética en la calle Pumapungo, del barrio Solidaridad Quitumbe; le comunico que el 16 de agosto de 2018, se realizaron los trabajos de señalización en la referida calle.

Atentamente,

Ing. Iván Alvarado Molina  
Gerente General  
Empresa Pública Metropolitana de Movilidad y Obras Públicas

**QUITO** SECRETARÍA GENERAL DEL CONCEJO  
ALCALDÍA RECEPCIÓN

Fecha: 28 AGO 2018 Hora 10:00

Nº. HOJAS SIETE  
Recibido por:

Adjunto: Oficio No. 388-LMM-CMQ-2018 (3 hojas)  
Oficio No. 443-GP (1 hoja)  
Oficio No. 510-GG-GP (2 hojas)

Copia: Abg. Diego Cevallos, Secretario General del Concejo Metropolitano de Quito  
Arq. Ramiro Tobar L., Gerente de Administración de Parques y Espacios Verdes  
Ing. Christian Zaragocin, Gerente de Operaciones de la Movilidad

Elaborado por:	Tlga. Esthela Pazmiño S.	DP	
Revisado por:	Arq. Mónica Santacruz	DP	<i>[Handwritten Signature]</i>
Revisado por:	Ing. Walter Bernal	DP	<i>[Handwritten Signature]</i>
Aprobado por:	Arq. Hidalgo Núñez Lucio	GP	<i>[Handwritten Signature]</i>
Of 084-18-MS	HT 2520 TE-MAT-05517-18 M 1056-GAPEV-DAN		

0005517



Luisa Maldonado M.  
Concejala  
Municipio del Distrito Metropolitano de Quito

Oficio No.388-LMM-CMQ-2018  
Quito, 01 de junio de 2018

BA  
Mauricio Anderson  
GERENTE DE METRO Q

Ingeniero  
Iván Alvarado  
GERENTE GENERAL EPMMOP

Ingeniero  
Marco A. Cevallos  
GERENTE GENERAL EPMAPS

Doctora  
Karina Moreno  
SUPERVISORA DE LA AGENCIA METROPOLITANA DE CONTROL

Doctor  
Alfonso Muñoz Peñaherrera  
ADMINISTRADOR ZONA QUITUMBE

Señor  
Christian Rivera  
DIRECTOR METROPOLITANO DE GESTIÓN DE RIESGOS

Señor  
Julio Puga  
SUPERVISOR AGENCIA METROPOLITANA DE TRÁNSITO

Ingeniera  
Verónica Arias  
SECRETARIA METROPOLITANA DE AMBIENTE  
Presente

De mi consideración:

Con el fin de dar seguimiento a la inspección realizada al barrio Solidaridad Quitumbe y la Quebrada El Carmen por los trabajos y operación del Metro Q, que se realizó el 23 de marzo del 2018, remito a ustedes la ayuda memoria que contiene los acuerdos y compromisos adquiridos por cada una de las entidades municipales, con el fin de revisar el cumplimiento de los mismos, previamente a la mesa de trabajo que se realizará el día jueves 7 de junio del 2018, a las 11h00, en este despacho.

Por la favorable atención a la presente, anticipo mi agradecimiento.

Atentamente,

Luisa Maldonado M.  
CONCEJALA METROPOLITANA DE QUITO



Elaborado por:	MAJM
Revisado por:	MCSC

Dirección: Venezuela entre Chile y Espejo (Palacio Municipal), 2do piso.  
Teléfonos: 3952300-3952500 Ext. 12176  
Quito-Ecuador



**Luisa Maldonado M.**

Concejala

Municipio del Distrito Metropolitano de Quito

<b>AYUDA MEMORIA 2018-06-AJ</b> <b>INSPECCION DE LA QUEBRADA EL CARMEN Y SOLIDARIDAD QUITUMBE</b>	
<b>Lugar y fecha</b>	Calle Cóndorñan y Pumapungo – Viernes 23 de marzo del 2018
<b>Autoridades y Funcionarios presentes</b>	Concejala Luisa Maldonado Metro Q: Ing. César Ramos; Ing. Ana María Espín STHY: Ing. Hugo Chacón EPMOP: Ing. Walter Bernal EPMAPS: Ing. José Burbano AMC: Dr. Carlos Játiva DMGR: Ing. Irwin Álvarez AZQ: Ing. Guillermo Maza Secretaría de Ambiente: Ing. Jenny Portilla Agencia Metropolitana de Tránsito: Ing. Santiago Molina
<b>Organizaciones presentes</b>	Comité Pro Mejoras Solidaridad Quitumbe: Verónica Manzano, Presidenta; Katy Correa, Vicepresidenta; Fanny Acurio, vocal. Conjunto 2-3: Isabel Cruz, Presidenta; Verónica Valdez. Conjunto 4: Verónica Manzano, Presidenta; Karina Saragozín. Conjunto 5: Lourdes Pilco, Presidenta; Jenny Buitrón, Comité de Seguridad Cooperativa Alianza Solidaria: Ángel Samaniego, Presidente; Manuel Moreno, vocal.
<b>Antecedentes</b>	Por pedido de los Dirigentes del barrio Solidaridad Quitumbe, la Concejala Luisa Maldonado permanentemente ha pedido información a la Empresa Metro Q sobre el trazado del metro y las afectaciones a este barrio. Finalmente, Metro Q decidió cambiar el trazado inicial, según lo cual el túnel del metro cruzará la Quebrada El Carmen y pasará por debajo del Conjunto 2-3 y el terreno de la Cooperativa Alianza Solidaria. Ante la preocupación de los moradores por las posibles afectaciones de esta obra, solicitan a la Concejala realizar una mesa de trabajo, que se lleva a cabo el lunes 19 de marzo del 2018. De la exposición realizada por los funcionarios de Metro Q en dicha reunión se ve la necesidad de una inspección al sitio convocada para el viernes 23 de marzo.
<b>DESARROLLO DE LA INSPECCIÓN</b>	
Se inicia el recorrido en la calle Cóndor Ñan, Quebrada El Carmen, con la exposición de los funcionarios de Metro Q sobre la intervención que está programada en el sector; los dirigentes exponen sus preocupaciones por riesgo de afectaciones a los taludes, problemas de ruido, polvo y otros tipos de contaminación que causarán los trabajos y piden que se	



**Luisa Maldonado M.**

Concejala

Municipio del Distrito Metropolitano de Quito

EMPRESA PÚBLICA METROPOLITANA  
DE MOVILIDAD Y OBRAS PÚBLICAS  
**EPMMOP**

amplíe el radio para inspección de viviendas que se encuentran al margen de la quebrada. Metro Q informa que se encuentra realizando el diseño final para la intervención en el sector. Se avanza por el margen derecho de la Quebrada, observando problemas de inestabilidad del talud del Conjunto 2-3 y el margen de la quebrada, incluyendo un gran asentamiento ocurrido en el área junto a las canchas del sector. A continuación se avanza por la calle Pumapungo, observando el mal estado de la vía, agravado por el tránsito de taxis que fueron retirados temporalmente del área de estacionamiento ubicado en la Terminal Terrestre, de los buses que van al Aeropuerto y de taxis informales que utilizan la vía. Así mismo, los moradores informan del estacionamiento de vehículos a los dos lados de la calle, lo cual dificulta el tránsito vehicular, a pesar del letrero de "No estacionar" que se encuentra ubicado en la vía; se observó que la señalética no está muy visible al momento. Al final de recorrido, las dirigentes exponen su molestia por el descuido de los lotes pertenecientes a la Coop. Alianza Solidaria y solicitan el mantenimiento de los mismos. Adicionalmente se verifica la existencia de un parqueadero instalado en un predio de la Cooperativa, cuyos dirigentes indican que su licenciamiento se encuentra en proceso. Las dirigentes del sector informan que en este predio están funcionando además otros negocios de expendio de comidas y bebidas.

#### ACUERDOS Y COMPROMISOS

- Los funcionarios de Metro Q informarán a la Gerencia sobre el pedido de levantar el informe de estado notarizado, a todas casas que colindan con la quebrada, incluyendo la Casa Comunal del Vecindario 2-3 del Proyecto Solidaridad Quitumbe
- Metro Q levantará el cerramiento que corresponde al borde del Conjunto 2-3 y al lote de la Cooperativa Alianza Solidaria.
- Una vez que Metro Q cuente con el diseño definitivo del trazado del túnel en el sector, se hará una socialización con los moradores del sector. Adicionalmente, se presentará los estudios que garantizan la no afectación a las viviendas y a la estabilidad de la quebrada.
- La comunidad presentará a Metro Q una propuesta de intervención para el relleno que se realizará sobre la Quebrada El Carmen, según las necesidades del sector.
- Metro Q remitirá al despacho de la Concejala Maldonado y la comunidad los permisos ambientales obtenidos para los trabajos planificados en la quebrada.
- La EPMAPS recomienda a Metro Q la construcción de cunetas de coronación en el talud que quedará en el Conjunto 2-3 del Solidaridad Quitumbe para mejorar el drenaje de aguas lluvias.
- La EPMAPS hará llegar a Metro Q el estudio realizado por la Universidad de Berkeley (U.S.A.) que contiene una propuesta de intervención en las quebradas, para su consideración.
- La EPMAPS dispondrá inmediatamente la limpieza del colector en la Quebrada El



**Luisa Maldonado M.**

Concejala

Municipio del Distrito Metropolitano de Quito

Carmen.

- La Jefatura de Riesgos de la Administración Zonal Quitumbe elaborará un informe de riesgos sobre la situación del talud del Conjunto 2-3 de Solidaridad Quitumbe.
- La EPMMOP realizará la poda de los árboles en el filo de la quebrada El Carmen.
- La EPMMOP levantará un informe del estado de la vía, con el fin de incluir el reasfaltado en la matriz de obras a realizar en el presente año.
- La EPMMOP mejorará la señalética de "No estacionar" en el margen derecho de la calle Pumapungo con el fin de que se prohíba el estacionamiento de vehículos no autorizados.
- La Agencia Metropolitana de Tránsito controlará el cumplimiento de esta disposición.
- Se solicitará el trazado vial del Proyecto Solidaridad Quitumbe a la Administración Zonal.
- La Cooperativa Alianza Solidaria continuará con el trámite de obtención de la LUAE, lo cual será verificado por la Agencia Metropolitana de Control.

AJ

Quito, 21 MAR 2018

Oficio 443 - GP

Hoja de Ruta No. TE-MAT-3944-18  
GDOC. No. 059215

Asunto: Solicitud de priorización de obras

Ingeniero  
Alfonso Muñoz  
Administrador Zonal Quitumbe  
Presente

De mi consideración:

Con la finalidad de dar atención al oficio No. 0267-LMM-CMQ-2018, suscrito por la Licenciada Luisa Maldonado Morocho, Concejala del Distrito Metropolitano de Quito, mediante el cual, convocó a un delegado de la EPMMOP a participar en una inspección el día 20 de abril de 2018, para analizar el estado de las vías y espacios públicos de los sectores de la Forestal Espinoza, Pacarillacta, Causayllacta y Muyullacta; me permito solicitar comedidamente se realice el proceso de priorización en coordinación con la Secretaría de Coordinación Territorial y Participación Ciudadana, de los proyectos que se detallan en el siguiente cuadro, cuyos informes y fichas técnicas se adjuntan:

REQUERIMIENTO	BARRIO	ANEXO	OBSERVACIÓN
Asfaltado de la calle S63 del barrio Forestal Espinoza.	Forestal Espinoza	- Informe Técnico No. 112 - Ficha GP-DP-2018-0147	Adjunto 4 hojas
Adoquinado del pasaje peatonal Oe1M Amauta Tramo 1.	Pacarillacta	- Informe Técnico No. 126 - Ficha GP-DP-2018-0164	Adjunto 4 hojas
Adoquinado del pasaje peatonal Oe1M Amauta Tramo 2.	Pacarillacta	- Informe Técnico No. 127 - Ficha GP-DP-2018-0165	Adjunto 4 hojas
Reasfaltado de la calle Oe5 Pumapungo.	Causayllacta	- Informe Técnico No. 114 - Ficha GP-DP-2018-0149	Adjunto 9 hojas
Reasfaltado de la calle S35A.	Causayllacta	- Informe Técnico No. 114 - Ficha GP-DP-2018-0150	
Construcción de cerramiento en área de juegos infantiles junto a la calle S35A.	Causayllacta	- Informe Técnico No. 114 - Ficha GP-DP-2018-0152	

REQUERIMIENTO	BARRIO	ANEXO	OBSERVACIÓN
Construcción de una cancha de césped natural y sendero de atletismo en el área verde de la calle Ñusta.	Muyullacta	- Informe Técnico No. 113 - Ficha GP-DP-2018-0148	Adjunto 4 hojas

Atentamente,



Arq. Hidalgo Nuñez Lucio  
Gerente de Planificación  
Empresa Pública Metropolitana de Movilidad y Obras Públicas

Adjunto: Oficio No. 0267-LMM-CMQ-2018 (1 hoja)  
Informes técnicos (25 hojas)

Copia: Ing. Iván Alvarado Molina, Gerente General EPMOP  
Dr. José Luis Guevara, Secretario General de Coordinación Territorial y Participación Ciudadana. García Moreno N6-01 y Mejía.  
Lcda. Luisa Maldonado Morocho – Concejala Metropolitana

Elaborado por:	Tlga. Esthela Pazmiño S.	DP	11
Revisado por:	Ing. Andrés Vaca	DP	15
TE-MAT	03944-18		
Of-110-18-AV	HT-1429		



Quito, 22 MAYO 2018

Oficio 510 -GG-GP

Hoja de Ruta No. TE-MAT-03944-18  
GDOC. No. 059215

Asunto: Recorrido de inspección a los Barrios del Sur de Quito

Licenciada  
Luisa Maldonado Morocho  
Concejala Metropolitana de Quito  
Municipio del Distrito Metropolitano de Quito  
Calles Venezuela y Chile-Palacio Municipal, 1er piso  
Teléf. 3952300 Ext. 12176  
Presente

En atención al Oficio No. 0267-LMM-CMQ-2018, mediante el cual se convocó a una inspección para el día 20 de abril de 2018, a fin de analizar el estado de las vías y espacios públicos de las Administraciones Zonales Quitumbe y Eloy Alfaro, me permito informar que en el recorrido se recopilieron datos de los requerimientos de los diferentes barrios, y con el propósito de dar atención a los pedidos, se ha procedido a realizar los trámites respectivos que se indican a continuación, conforme al protocolo establecido:

**Grupo 1:** 17 proyectos, cuyos informes y fichas técnicas se están remitiendo a las administraciones zonales correspondientes con oficios No. 443-GP y No. 444-GP, a efectos de que se realice el proceso de priorización correspondiente en coordinación con la Secretaría General de Coordinación Territorial y Participación Ciudadana.

**Grupo 2:** La EPMMOP realizará el análisis y programación de la señalización y seguridad vial de las tres calles que componen este grupo.

A continuación, un detalle de los referidos grupos:

## GRUPO 1

ADMINISTRACIÓN ZONAL	BARRIO	REQUERIMIENTO
QUITUMBE	Forestal Espinoza	Asfaltado de la calle S63
	Pacarillacta	Adoquinado del pasaje peatonal Oe1M Amauta Tramo 1.

ADMINISTRACIÓN ZONAL	BARRIO	REQUERIMIENTO
		Adoquinado del pasaje peatonal Oe1M Amauta Tramo 2.
	Causayllacta	Reasfaltado de la calle Oe5 Pumapungo.
		Reasfaltado de la calle S35A.
		Construcción de cerramiento en área de juegos infantiles junto a la calle S35A.
	Muyullacta	Construcción de una cancha de césped natural y sendero de atletismo en el área verde de la calle Ñusta.
ELOY ALFARO	Argelia Alta	Reasfaltado de la Calle Chaco
		Reasfaltado de la Calle Chillanes
		Reasfaltado de la Calle Tenguel
		Reasfaltado de la Calle Caluma
	San Bartolo Alto	Adoquinado de la Calle E9B
		Construcción de muro de contención en la calle S16G Guadual
		Construcción de muro de contención en la calle E8B
	Hierba Buena II	Adoquinado de la calle S17

ADMINISTRACIÓN ZONAL	BARRIO	REQUERIMIENTO
		Mejoramiento Cancha Multiuso y colocación de juegos infantiles área verde ID 2673, de la calle E10C
		Graderío en el pasaje S16E

## GRUPO 2

ADMINISTRACIÓN ZONAL	BARRIO	REQUERIMIENTO
QUITUMBE	Causayllacta	Colocar señalización vertical (No Estacionar) en la calle Pumapungo
ELOY ALFARO	Argelia Alta	Colocar semáforo en la intersección calles Calceta y Copal
		Colocar señalización vertical (No Estacionar) en la calle Caluma




Atentamente,



Ing. Iván Alvarado Molina  
Gerente General  
Empresa Pública Metropolitana de Movilidad y Obras Públicas

Adjunto: Oficio No. 0267-LMM-CMQ-2018 (1 hoja)

Copia: Dr. José Luis Guevara, Secretario General de Coordinación Territorial y Participación Ciudadana. García Moreno N6-01 y Mejía.  
Ing. Christian Zaragocín - Gerencia de Operaciones de Movilidad  
Abg. Diego Cevallos - Secretario General del Concejo

Elaborado por:	Tlga. Esthela Pazmiño S.	DP	
Revisado por:	Ing. Andrés Vaca	DP	
Aprobado por:	Arq. Hidalgo Núñez Lucio	GP	
TE-MAT	03944-18-6-430-13		
CE-107-18-AV	HT-1426-1306		

**EPMMOP**  
EMPRESA PÚBLICA METROPOLITANA  
DE MOVILIDAD Y OBRAS PÚBLICAS

9 de Octubre N26 -56, entre  
Santa María y Marieta de Veintemilla.

PBX: 2907605  
1800 456 789.- opción 3

www.epmmop.gob.ec