



10 SET. 2018

Quito, Oficio 944 GG-GP

11 SEP 2018 3185

Hoja de Ruta: TE-MAT 08094-18
GDOC. No. 128120

Asunto: Informe de intervención en la calle Pedro Brüning, parroquia Nayón.

Licenciada
Luisa Maldonado Morocho
Concejala Metropolitano de Quito
Municipio del Distrito Metropolitano de Quito
Calles Venezuela y Chile-Palacio Municipal, 1er piso
Teléf. 3952300 Ext. 12176
Presente

*Edo Arzoo, presidente de
intervención
12/09/2018*

De mi consideración:

En atención al oficio No. 0611-LMM-CMQ-2018, mediante el cual pone en conocimiento el pedido realizado por moradores del valle de Nayón, quienes solicitan se asfalte la calle S2 Pedro Brüning, desde la calle Luis Cordero Crespo hasta la Abscisa 0+600, me permito informar que habiendo recabado información en la Administración Zonal Eugenio Espejo se conoció que la calle S2 Pedro Brüning no cuenta con el trazado vial aprobado por el Concejo Metropolitano de Quito.

Por lo expuesto, le comunico que la EPMMOP planificará la intervención de la calle S2 Pedro Brüning, desde la calle Luis Cordero Crespo hasta la Abscisa 0+600, conforme a la disposición de recursos de la Empresa y cuando se cuente con el trazado vial aprobado.

Atentamente,

[Signature]
Ing. Iván Alvarado Molina
Gerente General

Empresa Pública Metropolitana de Movilidad y Obras Públicas

QUITO SECRETARÍA GENERAL DEL CONCEJO
ALCALDÍA RECEPCIÓN

Fecha: 12 SEP 2018 Hora 12:28

Nº. HOJAS - CONCO -

Recibido por: *[Signature]*

Adjunto: Oficio No. 0611-LMM-CMQ-2018 (2 hojas)
Informe Técnico No. GP-DP-2018-202 (2 hojas)

Copia: Abg. Diego Cevallos, Secretario General del Concejo Metropolitano de Quito
Sr. Amiro Pérez, Morador valle de Nayón.

| | | | |
|----------------|--------------------------|----|--------------------|
| Elaborado por: | Tlga. Esthela Pazmiño S. | DP | <i>[Signature]</i> |
| Revisado por: | Arq. Mónica Santacruz | DP | <i>[Signature]</i> |
| Revisado por: | Ing. Walter Bernal B. | DP | <i>[Signature]</i> |
| Aprobado por: | Arq. Hidalgo Núñez Lucio | DP | <i>[Signature]</i> |
| Of 099-18-MS | HT 2773 TE-MAT 08094-18 | | |





2018 - 128120

Luisa Maldonado M.

0008094

Concejala

Municipio del Distrito Metropolitano de Quito

22/08/2018 15:15

Oficio No. 611-LMM-CMQ-2018
Quito, 22 de agosto del 2018

Ingeniero
Iván Alvarado
GERENTE GENERAL
EPMMOP
Presente,

De mis consideraciones;

Adjunto sírvase encontrar la comunicación de fecha 16 de agosto, enviada a este despacho por los vecinos del valle de Nayón, quienes informan que tienen como calle un sendero de aproximadamente 600 metros para el cual solicitan el asfaltado, pues se deduce del texto que el mismo no está en óptimas condiciones de uso, lo que dificulta el tránsito de los ciudadanos que afirman haber sufrido estas condiciones por al menos 11 años.

Con estos antecedentes, convoco a una inspección conjunta al lugar indicado, para el día lunes 27 de agosto a las 10h00. Punto de encuentro: Parque Central de Nayón.

Agradezco su amable atención,


Luisa Maldonado M.
CONCEJALA METROPOLITANA

| | |
|----------------|-------|
| Elaborado por: | LMDLT |
| Revisado por: | LMM |

RECIBIDO POR: *[Firma]*
FECHA: 24/08/2018
HORA: 14:12

Quito, 16 de agosto de 2018

Señora Concejala Metropolitana
Luisa Maldonado
Distrito metropolitano
Quito.

Nosotros vecinos del valle de Nayón, y que tenemos como calle un estrecho sendero empedrado, de máximo 600 metros de extensión por 5 de ancho, acudimos a usted para solicitar el asfaltado de esa corta vía.

Ya tenemos alrededor de 11 años transitando por ese rural camino; somos ahora más vecinos y nuestro paso se hace cada vez más penoso.


Esperando recibir una favorable acogida, y agradeciendo su atención, suscribimos esta comunicación:



Amiro Pérez. 1756754527



Sandra Jarrín 1710827419



Marcela Osorio 0502048614



Pablo Anaguano 1710057181

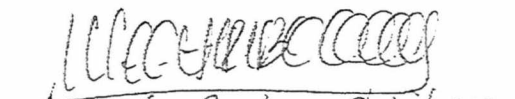

María Ines Jarrín 1714115613



Marco Angelo González 0918740054


Xavier Lasso M 0901364232


María Paz Arguello 1709425142


Andrea Moreira Viteri 171064101-8


María Cristina Chiriboga 1712229424


DAMON BELL
1728245893

(le hacemos llegar a su red la ubicación exacta del camino)

Quito, 27 de agosto del 2018

INFORME TÉCNICO GP-DP-0202

| FECHA INSPECCION | TRAMITE NO. | HOJA DE RUTA |
|------------------|-------------|--|
| 27-agosto-2018 | 2773 | OFICIO No 0611-LMM-CMQ-2018 TE-MAT-08094-18 |

Proyectos: **Construcción Nueva** de la calle S2 Pedro Brüning, parroquia de Nayón.

Requirente: Sr. Amiro Pérez, Sra. Sandra Jarrín, Sra. Marcela Osorio, Sr. Pablo Anaguano, Sra. María Inés Jarrín, Sr. Marco Angelo González, Sr. Xavier Lasso, Sra. María Paz Arguello, Sra. Andrea Moreira vitei, Sra. María Cristina Chiriboga, Sr. Damon Bell, moradores calle S2 Pedro Brüning.

1.) ANTECEDENTES:

Mediante oficio No. 0611-LMM-CMQ-2018, la Lcda. Luisa Maldonado M., Concejala Metropolitana de Quito, pone en conocimiento el pedido enviado por los moradores de la calle S2 Pedro Bruning, parroquia de Nayón, quienes solicitan se asfalte la calle mencionada en el tramo comprendido desde la calle Elías Sinalín hasta la Abscisa 0+600.

En la inspección realizada con la Asesora de la Lcda. Luisa Maldonado M., Concejala Metropolitana de Quito, señora Alexandra Jaramillo, los moradores del sector insistieron en la intervención en la calle mencionada e indicaron que la EPMAPS tiene programada la intervención en el sector con la colocación de la red de alcantarillado público.

La Administración Zonal Eugenio Espejo indicó que la calle S2 Pedro Bruning, parroquia de Nayón, desde la calle Luis Cordero Crespo hasta la Abscisa 0+600 no cuenta con trazado vial aprobado por el Concejo Metropolitano de Quito.


2.) DISPONIBILIDAD GENERAL Y SERVICIOS BASICOS DEL SECTOR:

| PARAMETRO | ESTADO | | | OBSERVACIONES |
|-----------------------------|--------|---|----|---------------|
| | SI | X | NO | |
| Barrio regularizado | | X | | |
| Porcentaje de Consolidación | 50% | | | |

3.) BENEFICIARIOS:

| PARAMETRO | CANTIDAD | OBSERVACIONES |
|--------------------------|----------|---------------------|
| Beneficiarios Directos | 1000 | Moradores de Sector |
| Beneficiarios Indirectos | 500 | |

4.) UBICACIÓN:



5.) SITUACION ACTUAL:

Se recorrió la calle S2 Pedro Brünig, presenta las siguientes características:

5.1) DATOS GENERALES CALLE PEDRO BRÜNING:

| Calle: | S2 Pedro Brünig | | | |
|----------------------------|---------------------------|--------------------|--------------------|---------------|
| Desde: | Calle Luis Cordero Crespo | Hasta: | Abscisa 0+600 | |
| Longitud (m): | 600,00 | Ancho (m) : | 5,00 | |
| Material: | Empedrado | Tipo: | Vehicular/Peatonal | |
| PARAMETRO | ESTADO | | | OBSERVACIONES |
| Circula transporte público | SI | X | NO | |
| Afectaciones | SI | X | NO | |
| Trazado Vial | SI | | NO | X |
| Alcantarillado | SI | | NO | X |
| Agua potable | SI | X | NO | |
| Red eléctrica | SI | X | NO | |

DETALLE TECNICO

La capa de rodadura de la calle Pedro Brüning, desde la calle Luis Cordero Crespo hasta la Abcisa 0+600, es de empedrado, está en mal estado, presencia de áreas de parcheo, baches, vegetación, surcos e irregularidades en la superficie de la vía.

Este tramo de calle tiene una cuneta lateral revestida de piedra que se encuentra obstruida con vegetación y material terroso, no tiene red de alcantarillado ni de sumideros para captación de escorrentía superficial, no está confinada con bordillos ni aceras, el sector por el que atraviesa la calle tiene servicio de agua potable y energía eléctrica.

Solicitar a la GOP realice un mantenimiento de la cuneta de la calzada.





Mónica Santacruz
 Realizado por: Arq. Mónica Santacruz
 Unidad de Proyectos
 Gerencia de Planificación