



MUNICIPIO DEL DISTRITO METROPOLITANO DE QUITO

LMU - 20 LICENCIA METROPOLITANA URBANÍSTICA DEL PROYECTO TÉCNICO ARQUITECTÓNICO.

ETAPA:

No. ETAPA (AS): 0

LICENCIA N°: 2017-5149616-01

ADMINISTRACIÓN ZONAL TUMBACO


CÓDIGO: LMU-20 / ARQ-ORD

FECHA EMISION : 2017/01/10

NOMBRE DEL PROYECTO: RESIDENCIA EL QUINCHE

UBICACIÓN GEOREFERENCIADA DEL LOTE

600 DATOS DEL PROPIETARIO
 601 Nombre Propietario: COSTA MIRANDA ALVARO MOISES
 602 C. Ciudadanía/Pasaporte: 1704065224
 603 Dirección Actual: JUNTO AL CC SCALA
 604 Teléfono(s): 2378984 /
 605 Celular: 0999230396
 606 E-mail: a_bbita@hotmail.com



DATOS DEL PROFESIONAL

609 Nombre Profesional: ARJONA PELAEZ ALBA
 610 C. Ciudadanía/Pasaporte: 1755235882
 611 SENESCYT: 7502R-14-16703
 612 Licencia Municipal: 9656
 613 Dirección Actual: CUMBAYA
 614 Teléfono(s):
 615 Celular: 0984886667
 616 E-mail: a_bbita@hotmail.com

IDENTIFICACIÓN Y REGULACIONES DEL PREDIO

100 TIPO DE PROYECTO	ÁREAS HISTÓRICAS	IDENTIFICACIÓN PREDIAL - UBICACIÓN	IRM:
101 Nuevo <input checked="" type="checkbox"/>	106 Estado Actual <input type="checkbox"/>	113 Número Predial: 5149616	119 Zonificación: A1 (A602-50)
102 Modificatorio <input type="checkbox"/>	107 Rehabilitación <input type="checkbox"/>	114 Clave Catastral: 1354002001	120 Lote Mínimo: 600.00
103 Ampliatorio <input type="checkbox"/>	108 Restitución <input type="checkbox"/>	115 Parroquia: EL QUINCHE	121 Uso Principal: (AR) Agrícola residencial
104 Homologación <input type="checkbox"/>	109 Modificatorio <input type="checkbox"/>	116 Barrio/Urbanización: LA ESPERANZA	122 Clasificación de Suelo: (SU) Suelo Urbano
106 <input type="checkbox"/>	110 Sustitución <input type="checkbox"/>	117 Calle/Inter.-Nomenc.: SIN NOMBRE EL QUINCHE, QUIN001, F, 787	123 N° de Pisos: 2
	111 Ampliación <input type="checkbox"/>	118 Administración Zonal: AEROPUERTO	124 Incremento de Pisos (ZUAE): No
	112 Nuevo <input type="checkbox"/>		125 Compra de pisos ó Area: 0.000
			126 Dependencia Administrativa: Administración Zonal Tumbaco

CERTIFICADOS DE CONFORMIDAD OBTENIDOS EN EL LICENCIAMIENTO

DESCRIPCIÓN	NÚMERO	FECHA EMISIÓN	OBSERVACIONES
CERTIFICADO DE CONFORMIDAD DE REVISIÓN DE REGLAS TÉCNICAS DEL PROYECTO TÉCNICO ARQUITECTÓNICO	2016-5149616-ARQ-ORD-01_1	2016/11/07	
CERTIFICADO DE CONFORMIDAD DE REVISIÓN DE REGLAS TÉCNICAS DEL PROYECTO TÉCNICO ESTRUCTURAL Y DE INSTALACIONES	2016-5149616-ESTRUCT-IN-01	2016/12/19	

VIGENCIA

De conformidad a la Ord. 0433 reformatoria de la Ord 156 que establece el regimen administrativo del suelo: de las licencias metropolitanas urbanisticas se emite la LMU20, sin perjuicio de q se extinga por las causas previstas en éste Capitulo, se otorgará por un plazo determinado, tanto para iniciar como para terminar las obras, de conformidad con las siguientes reglas:

- a) El plazo para iniciar las intervenciones Constructivas Mayores será de tres años a partir de la fechas de expedición de la LMU20.
- b) El plazo para terminar las intervenciones Constructivas Mayores será de tres años a partir de la notificación del inicio de la construcción.

DECLARACIÓN

Yo, COSTA MIRANDA ALVARO MOISES, portador de la C.I. / C.C. N° 1704065224, propietario del predio No. 5149616, conjuntamente con el Ing/Arq ARJONA PELAEZ ALBA con C.I. / C.C. N° 1755235882, Responsable Técnico del proceso constructivo de la edificación RESIDENCIA EL QUINCHE, declaramos que nos obligamos a construir de conformidad con lo autorizado mediante la Licencia Metropolitana Urbanística LMU-20 No. 2017-5149616-01, de fecha 2017/01/10, y de los Certificados de Conformidad N°. 2016-5149616-ARQ-ORD-01_1 y 2016-5149616-ESTRUCT-IN-01 producto de la revisión de los planos arquitectónicos, estructurales y de instalaciones realizados por la, respetando la normativa metropolitana y nacional vigentes. La calidad de los materiales de construcción, las dosificaciones y especificaciones técnicas requeridas en el proceso constructivo para garantizar la conservación y estabilidad de la edificación, es de nuestra responsabilidad exclusiva, en cumplimiento de la Norma Ecuatoriana de la Construcción (INEC 11), Normas INEN aplicables al caso y otras normas conexas, por lo tanto deslindamos de responsabilidad al Municipio del Distrito Metropolitano de Quito sobre la calidad de la construcción.

Firman en constancia de la aceptación de lo descrito:

Firma del Propietario o Promotor

Firma del Constructor Responsable

Sr. Alfonso Muñoz Peñaherrera
 ADMINISTRACIÓN ZONAL AEROPUERTO

www.quito.gob.ec



MUNICIPIO DEL DISTRITO METROPOLITANO DE QUITO / ENTIDAD COLABORADORA



	 <p>2017-514 9616- SEQ.01</p> <p>17/01/10</p> <p>17</p>	

www.QUITO.GOB.EC

DIRECCIÓN METROPOLITANA FINANCIERA
COMPROBANTE DE PAGO
 TASA LMLU-20

Título De Crédito: 000012430921 Fecha Emisión: 10/01/2017
 Año Tributación: 2017 Fecha Pago: 10/01/2017
 Identificación: 0000000000000000
 Contribuyente: COSTA MIRANDA ALVARO MOISES Y CTRA

UBICACIÓN:
 Clave Catastral: 00000000000000 Predio/Patente 0001243092
 Calle: Let. Casa 00000
 Barrio: Parroquia: Plaza:

INFORMACIÓN:
 TASA LMLU-20 23.85
 CONCEPTO: 23.85

Crecimiento: 23.85
 Subtotal: 23.85
 Total \$: 23.85

Gracias, con el caso de sus impuestos ayuda a construir un Quito de todos los colores

Transacción: 1586989
 Forma Pago: Efectivo
 Institución: Serpagoes
 Cajero: HIDALGO A. CINDY



DIRECCION METROPOLITANA FINANCIERA
 COSTA MIRANDA ALVARO MOISES Y CTRA
 Contribuyente: 00012430921 Año: 2017
 Predio/Patente: 00012430921 Subtotal: 23.85
 Transacción: 1586989 Total \$: 23.85
 Forma Pago: Efectivo Institución: Serpagoes
 Cajero: HIDALGO A. CINDY

DIRECCIÓN METROPOLITANA FINANCIERA
COMPROBANTE DE PAGO
 TASA LMLU-20

Título De Crédito: 000012430920 Fecha Emisión: 10/01/2017
 Año Tributación: 2017 Fecha Pago: 10/01/2017
 Identificación: 0000000000000000
 Contribuyente: COSTA MIRANDA ALVARO MOISES

UBICACIÓN:
 Clave Catastral: 00000000000000 Predio/Patente 0001243092
 Calle: Let. Casa 00000
 Barrio: Parroquia: Plaza:

INFORMACIÓN:
 TASA LMLU-20 4.88
 CONCEPTO: 4.88

Crecimiento: 4.88
 Subtotal: 4.88
 Total \$: 4.88

Gracias, con el pago de sus impuestos ayuda a construir un Quito de todos los colores

Transacción: 1586992
 Forma Pago: Efectivo
 Institución: Serpagoes
 Cajero: HIDALGO A. CINDY



DIRECCION METROPOLITANA FINANCIERA
 COSTA MIRANDA ALVARO MOISES
 Contribuyente: 00012430920 Año: 2017
 Predio/Patente: 00012430920 Subtotal: 4.88
 Transacción: 1586992 Total \$: 4.88
 Forma Pago: Efectivo Institución: Serpagoes
 Cajero: HIDALGO A. CINDY

MUNICIPIO DEL DISTRITO METROPOLITANO DE QUITO												
COMPROBANTE DE PAGO DE TASA PARA LA EMISIÓN DE LMU 20 PARA EL PROYECTO TÉCNICO ARQUITECTÓNICO - ESTRUCTURAL Y DE INSTALACIONES												
Certificado N°: 2017-5149616-01												
Nombre del Proyecto: RESIDENCIA EL QUINCHE												
Nombre del Propietario:	COSTA MIRANDA ALVARO MOISES											
Cédula de ciudadanía:	1704065224											
Dirección:	SIN NOMBRE EL QUINCHE, QUIN001, , F, 787											
# de Predio:	5149616											
Certificado(s) de Conformidad:	2016-5149616-ARQ-ORD-01 1/2016-5149616-ESTRUCT-IN-01											
Clave Catastral:	1354002001											
Fecha de Ingreso:	2017-01-10	Hora Ingreso:	8:45:15									
<table border="1" style="width: 100%; border-collapse: collapse;"> <thead> <tr> <th style="width: 20%;">No. Orden de Pago</th> <th style="width: 40%;">TASA</th> <th style="width: 40%;">VALOR</th> </tr> </thead> <tbody> <tr> <td>12430920</td> <td>Tasa LMU 20 - Aprobacion de planos</td> <td>4.88</td> </tr> <tr> <td>12430921</td> <td>30% valor tasa emisión CCF</td> <td>23.85</td> </tr> </tbody> </table>				No. Orden de Pago	TASA	VALOR	12430920	Tasa LMU 20 - Aprobacion de planos	4.88	12430921	30% valor tasa emisión CCF	23.85
No. Orden de Pago	TASA	VALOR										
12430920	Tasa LMU 20 - Aprobacion de planos	4.88										
12430921	30% valor tasa emisión CCF	23.85										
Funcionario:	isuasnavas	Firma:										

2.10/01/17

CERTIFICADO DE CONFORMIDAD DEL PROYECTO TÉCNICO ARQUITECTÓNICO

NOMBRE DEL PROYECTO: RESIDENCIA EL QUINCHE

Código: LMU-20 / ARQ-ORD

Certificado N°: 2016-5149616-ARQ-ORD-01_1

Fecha de Emisión: 11/7/2016 10:52:32 AM

900 DATOS DEL PROPIETARIO	
901 Nombre Propietario:	COSTA MIRANDA ALVARO MOISES
902 C. Ciudadanía/Pasaporte:	1704065224
903 Dirección Actual:	JUNTO AL CC SCALA
904 Teléfono(s):	2378984 /
905 Celular:	0999230396
906 E-mail:	a_bbita@hotmail.com
907	
908	

DATOS DEL PROFESIONAL	
909 Nombre Profesional:	ARJONA PELAEZ ALBA
910 C. Ciudadanía/Pasaporte:	1755235882
911 SENESCYT:	7502R-14-16703
912 Licencia Municipal:	8656
913 Dirección Actual:	CUMBAYA
914 Teléfono(s):	
915 Celular:	0984886667
916 E-mail:	a_bbita@hotmail.com

IDENTIFICACIÓN Y REGULACIONES DEL PREDIO

100 TIPO DE PROYECTO	ÁREAS HISTÓRICAS	IDENTIFICACIÓN PREDIAL - UBICACIÓN			
101 Nuevo <input checked="" type="checkbox"/>	106 Estado Actual <input type="checkbox"/>	113 Número Predial:	5149616	119 Zonificación:	A1 (A602-50)
102 Modificatorio <input type="checkbox"/>	107 Rehabilitación <input type="checkbox"/>	114 Clave Catastral:	1354002001	120 Lote Mínimo:	600.00
103 Ampliatorio <input type="checkbox"/>	108 Restitución <input type="checkbox"/>	115 Parroquia:	EL QUINCHE	121 Uso Principal:	(AR) Agrícola residencial
104 Homologación <input type="checkbox"/>	109 Modificatorio <input type="checkbox"/>	116 Barrio/Urbanización:	LA ESPERANZA	122 Clasificación de Suelo:	(SU) Suelo Urbano
106 <input type="checkbox"/>	110 Sustitución <input type="checkbox"/>	117 Calle/Inter-Nomenc.:	SIN NOMBRE EL QUINCHE, QUIN001, , F, 787	123 N° de Pisos:	2
	111 Ampliación <input type="checkbox"/>	118 Administración Zonal:	AEROPUERTO	124 Incremento de Pisos (ZJAE):	No
	112 Nuevo <input type="checkbox"/>			125 Compra de pisos ó Area:	0.000
				126 Dependencia Administrativa:	Administración Zonal Tumbaco

DATOS TÉCNICOS DEL PROYECTO

200	USOS	N° de Unid.	Estacionamientos		Área útil
			Exclusiv.	Visitas	
201	Vivienda < a 65 m2	210	219		228
202	Vivienda > a 65 m2 < a 120 m2	211	220		229
203	Vivienda > a 120 m2	212 1	221 2	0	230 189.42
204	Locales Comerciales	213	222		231
205	Oficinas	214	223		232
206	Bodegas Comerciales	215	224		233
207	Bodegas Vivienda Planta Baja	216	0		234
208	Bodegas Vivienda Subsuelo	217	0		235
209		218	226		236
TOTAL		243	2	0	244 189.42

ÁREA BRUTA TOTAL		ÁREA NO COMPUTABLE	
237	211.34	238	21.92
ÁREA ÚTIL TOTAL		ÁREA MODIFICADA	
244	189.42	245	0
RETIROS PROPUESTOS (m)			
239	Retiros Frontales (m): - Norte:		
239	- Sur:		
239	- Este:		
239	- Oeste:	5.00	
240	Retiro Lateral derecho (m)	8.18	
241	Retiro Lateral izquierdo	4.03	
242	Retiro Posterior	12.10	

300	EQUIPAMIENTOS	Área útil
301		305
302		306
303		307
304		308
TOTAL		309 0

ÁREAS Y ESPECIFICACIONES DEL PROYECTO

400 ÁREAS PROYECTADAS	
401 Bruta	211.34
402 Útil P. Baja	189.42
403 Útil Total	189.42
404 COS P. Baja	4.76
405 COS Total	4.76
406 Área abierta a enajenar	0.00

ÁREAS AMPLIADAS	
407 Bruta	
408 Útil P. Baja	
409 Útil Total	
410 COS P. Baja	
411 COS Total	
412 Área abierta a enajenar	

ÁREAS POR INCREMENTO DE PISOS	
413 Bruta	
414 Útil P. Baja	
415 Útil Total	
416 COS P. Baja	
417 COS Total	
418 Área abierta a enajenar	

ÁREAS TOTALES PLANIFICADAS	
419 Bruta	211.34
420 Útil P. Baja	189.42
421 Útil Total	189.42
422 COS P. Baja	4.76
423 COS Total	4.76
424 Áreas abiertas a enajenar	0.00

500 ESPECIFICACIONES	
501 Área Levantamiento Terreno	3978.85
502 Área terreno escritura	4000.00
503 Nº de pisos	1.00
504 Nº de Subsuelos	
505 Área comprada (ZUAE)	
506 Otros ()	

ÁREAS COMUNALES PROYECTADAS	
507 Áreas Construidas	
508 Áreas Abiertas	
509	
510	
511	
512	

ÁREAS COMUNALES AMPLIADAS	
513 Áreas Construidas	
514 Áreas Abiertas	
515	
516	
517	
518	

ÁREAS TOTALES COMUNALES PLANIF.	
519 Áreas Construidas	0.00
520 Áreas Abiertas	0.00
521	0.00
522	0.00
523	0.00
524	0.00
TOTAL	0.00

600

ÁREAS COMUNALES PLANIFICADAS EN EL PROYECTO

601 Retiros de construcción	
602 Áreas verdes recreativas	
603 Circulaciones peatonales	
604 Circulaciones vehiculares	
605 Retiros por ríos	
606 Retiros por quebradas	
607 Baterías sanitarias	

608 Compactadoras de basura	
609 Vivienda para conserje	
610 Depósito de basura	
611 Estacionamiento de visitas	
612 Guardia	
613 Habitación y baño conserje	
614 Lavadoras y secadoras	

615 Oficina de administración	
616 Piscina	
617 Pozos de iluminación	
618 Sistema de control y seguridad	
619 Sala de copropietarios	
620 Terrazas accesibles	
621 Vías interiores	

622 Ascensores y montacargas	
623 Cámaras de generación y transformación	
624 Cuarto de bomba	
625 Sistema	
626 Sistema de comunicación	
627 Otros ()	
628 Otros ()	

628 Área Bruta total de construcción	211.34
629 Áreas abiertas a enajenar	0.00
630 Áreas totales comunales construidas planificadas	0.00
631 Área a vender o enajenar	211.34

ETAPAS DE CONSTRUCCIÓN

Edificación/Áreas Comunales construidas/Vías vehiculares Internas en Conjuntos Habitacionales

Etapa	Denominación	Nº de Unidades	Nveles	Área Bruta ó total
TOTAL		0		

A.H.

COMENTARIOS

El presente Certificado se emite sin comentario

Nota

Se deja expresa constancia que este Certificado de Conformidad se lo emite en base a la documentación que ha sido presentada por el usuario, por lo que la Entidad Colaboradora ECP, se deslinda de cualquier responsabilidad directa o indirecta que la emisión de este documento pudiera ocasionar a terceros por causa de la información proporcionada, así como tampoco del uso doloso o fraudulento que se pueda hacer del Certificado.

ESPACIO RESERVADO PARA EL MDMQ / ENTIDAD COLABORADORA

El proyecto Técnico Arquitectónico, REVISADO por la ENTIDAD COLABORADORA, CUMPLE con las Normas Administrativas y Reglas Técnicas estipuladas en las Ordenanzas vigentes y el Ordenamiento Jurídico Nacional; en consecuencia se emite el presente CERTIFICADO DE CONFORMIDAD.



Silvia Flores
ARQ. SILVIA SAYONARA FLORES ZAMBONINO
ANALISTA TÉCNICO

Felipe Corral
Arq. Felipe Corral
DIRECTOR GENERAL



07 NOV 2016

CERTIFICADO DE CONFORMIDAD DEL PROYECTO TÉCNICO ESTRUCTURAL

NOMBRE DEL PROYECTO: RESIDENCIA EL QUINCHE

Código: LMU-20 / ESTRUCT-INST

Certificado N°: 2016-5149616-ESTRUCT-IN-01

Fecha de Emisión: 19/12/2016 8:10

900 DATOS DEL PROPIETARIO	
901 Nombre Propietario:	COSTA MIRANDA ALVARO MOISES
902 C. Ciudadanía/Pasaporte:	1704065224
903 Dirección actual:	TUMBACO
904 Teléfono(s):	2378984
905 Celular:	0999230396
906 E-mail:	a_bbita@hotmail.com
907	
908	

DATOS ING. ESTRUCTURAL	
909 Nombre Profesional:	PADILLA PALADINES FRANKLIN JAVIER
910 C. Ciudadanía/Pasaporte:	1711434348
911 SENESCYT:	1001-03-432912
912 Licencia Municipal:	4242
913 Dirección actual:	QUITO
914 Teléfono(s):	2378984
915 Celular:	0986062857
916 E-mail:	ing.javierpadilla@gmail.com

IDENTIFICACIÓN Y REGULACIONES DEL PREDIO

100 TIPO DE PROYECTO	
101 Nuevo	X
102 Ampliatorio	
103 Homologación	
104	
106	

ÁREAS HISTÓRICAS	
106 Estado Actual	
107 Rehabilitación	
108 Restitución	
109 Modificadorio	
110 Sustitución	
111 Ampliación	
112 Nuevo	

IDENTIFICACIÓN PREDIAL - UBICACIÓN	
113 Número Predial:	5149616
114 Clave Catastral:	13540 02 001
115 Parroquia:	EL QUINCHE
116 Barrio/Urbanización:	LA ESPERANZA
117 Calle/inter.-Nomenc.:	S/N LOTE 8
118 Administración Zonal:	AEROPUERTO

IRM	
119 Zonificación:	A1 (A602-50)
120 Lote Mínimo:	600 m2
121 Uso Principal:	(AR) Agrícola residencial
122 Clasificación de Suelo:	(SU) Suelo Urbano
123 N° de Pisos:	2
124 Incremento de Pisos (ZUAE):	NO
125 Compra de pisos ó Área:	0,00
126 Dependencia Administrativa:	Administración zonal Tumbaco

DATOS TÉCNICOS DEL PROYECTO

200	USOS	N° de unid.	Estacionamientos			Área útil
			Exclusiv.	Visitas		
201	Vivienda < a 65 m2	210	219		228	
202	Vivienda > a 65 m2 < a 120 m2	211	220		229	
203	Vivienda > a 120 m2	212	1	2	0	230
204	Locales Comerciales	213	222		231	189,42
205	Oficinas	214	223		232	
206	Bodegas comerciales	215	224		233	
207	Bodegas Vivienda Planta baja	216	225		234	
208	Bodegas Vivienda Subsuelo	217	226		235	
209		218	227		236	

	ÁREA BRUTA TOTAL		ÁREA NO COMPUTABLE
237	211,34	238	21,92
	ÁREA ÚTIL TOTAL		ÁREA MODIFICADA
244	189,42		

TOTAL	243	2	0	244	189,42
--------------	------------	----------	----------	------------	---------------

300	EQUIPAMIENTOS	Área útil
301		305
302		306
303		307
304		308
TOTAL		309
		0,00




Código: LMU-20 / ESTRUCT-INST

Certificado N°: 2016-5149616-ESTRUCT-IN-01

Fecha de Emisión: 19/12/2016 8:10

ÁREAS Y ESPECIFICACIONES DEL PROYECTO

ÁREAS TOTAL PLANIFICADAS		
419	Bruta	211,34
420	Útil P. Baja	189,42
421	Útil Total	189,42
422	COS P. Baja	4,76
423	COS Total	4,76
424	Área abierta a enajenar	0,00

ÁREAS TOTALES COMUNALES PLANIF.		
519	Áreas construidas	0,00
520	Áreas abiertas	0,00
521		
522		
523		
524		
TOTAL		0,00

ETAPAS DE CONSTRUCCIÓN

Edificación/Áreas Comunes construidas / Vías vehiculares Internas en Conjuntos Habitacionales

Etapas	Denominación	N de Unidades	Niveles	Área Bruta ó total
TOTAL				0,00




Código: LMU-20 / ESTRUCT-INST

Certificado N°: 2016-5149616-ESTRUCT-IN-01

Fecha de Emisión: 19/12/2016 8:10

PAQUETE TARIFARIO POR CERTIFICADO DE CONFORMIDAD

TARIFA E.C. = ÁREA BRUTA TOTAL x FACTOR

Bruta Total	Factor	Total
211,34	0,49	103,56

ESPACIO RESERVADO PARA EL MDMQ / ENTIDAD COLABORADORA

El proyecto Técnico Estructural, REVISADO por la ENTIDAD COLABORADORA, CUMPLE con las Normas Administrativas y Reglas Técnicas estipuladas en las Ordenanzas vigentes y el Ordenamiento Jurídico Nacional; en consecuencia se emite el presente CERTIFICADO DE CONFORMIDAD.




Nota

Se deja expresa constancia que este Certificado de Conformidad se lo emite en base a la documentación que ha sido presentada por el usuario, por lo que la Entidad Colaboradora ECP, se deslinda de cualquier responsabilidad directa o indirecta que la emisión de este documento pudiera ocasionar a terceros por causa de la información proporcionada, así como tampoco del uso doloso o fraudulento que se pueda hacer del Certificado.

INGENIERO(A) ESTRUCTURAL	DIRECTOR(A) GENERAL
 _____ ING. ADRIANA LEMA	 _____ ARQ. FELIPE XAVIER CORRAL CORDERO

COMENTARIOS



19 DIC 2016



CERTIFICADO DE CUMPLIMIENTO DE OBLIGACIONES PATRONALES

El IESS CERTIFICA que revisados los archivos del Sistema de Historia Laboral, el señor(a) COSTA MIRANDA ALVARO MOISES, empleador doméstico con código Nro. 1704065224000 y dirección 20000, NO registra obligaciones patronales en mora.

El Instituto Ecuatoriano de Seguridad Social aclara que, si existieran obligaciones pendientes no determinadas a la fecha, esta certificación no implica condonación o renuncia del derecho del IESS, al ejercicio de las acciones legales a que hubiere lugar para su cobro.

El contenido de éste certificado puede ser validado ingresando al portal web del IESS en el menú Empleador – Certificado de Obligaciones Patronales, digitando el RUC de la empresa o número de cédula.

Gabriela Bermeo Tapia
Directora Nacional de Recaudación y Gestión de Cartera



Emitido el 08 de enero de 2017

Validez del Certificado 30 días

INSTRUCCIÓN SUPERIOR PROFESIÓN / OCUPACIÓN MEDICO
 APELLIDOS Y NOMBRES DEL PADRE COSTA TOMAS
 APELLIDOS Y NOMBRES DE LA MADRE MIRANDA AIDA
 LUGAR Y FECHA DE EXPEDICIÓN QUITO 2010-11-09
 FECHA DE EXPIRACIÓN 2020-11-09

V4343V4242

000448690

Costa
 n. *Miranda Costa*
 FOMA DEL CEDULADO







REPÚBLICA DEL ECUADOR
 DIRECCIÓN GENERAL DE REGISTRO CIVIL
 IDENTIFICACIÓN Y CEDULACIÓN

CÉDULA DE CIUDADANÍA 170406522-4

APELLIDOS Y NOMBRES COSTA MIRANDA ALVARO MOISES
 LUGAR DE NACIMIENTO PICHINCHA QUITO
 GONZALEZ SUAREZ
 FECHA DE NACIMIENTO 1954-07-18
 NACIONALIDAD ECUATORIANA
 SEXO M
 ESTADO CIVIL Casado
 MARIA MAGDALENA ZAMBRANO D



REPÚBLICA DEL ECUADOR
 CONSEJO NACIONAL ELECTORAL CNE


CERTIFICADO DE VOTACIÓN
 ELECCIONES SECCIONALES 23-FEB-2014


016
 016 - 0201
 NUMERO DE CERTIFICADO CÉDULA
 COSTA MIRANDA ALVARO MOISES

PICHINCHA CIRCUNSCRIPCIÓN 0
 PROVINCIA TUMBACO
 QUITO FARROQUIA 1
 CANTÓN ZONA

Costa
 1.) PRESIDENTE DE LA JUNTA




 **REPÚBLICA DEL ECUADOR**
DIRECCIÓN GENERAL DE REGISTRO CIVIL
IDENTIFICACIÓN Y CEDULACIÓN



CEDULA DE IDENTIDAD*EXT No. 175523588-2

APELLIDOS Y NOMBRES
ARJONA PELAEZ ALBA



LUGAR DE NACIMIENTO
**España
Barcelona**

FECHA DE NACIMIENTO **1977-11-05**

NACIONALIDAD **ESPAÑOLA**

SEXO **F**

ESTADO CIVIL **CASADA**
**JAVIER ALEJANDRO
ZAMBRANO GONZALEZ**



INSTRUCCIÓN **INICIAL** PROFESIÓN / OCUPACIÓN **LAS PERMI.POR.LA.LEY** E444314242

APELLIDOS Y NOMBRES DEL PADRE **ARJONA GALAN MANUEL**

APELLIDOS Y NOMBRES DE LA MADRE **PELAEZ GONZALEZ MARIA NIEVES**

LUGAR Y FECHA DE EXPEDICIÓN
QUITO
2014-03-24

FECHA DE EXPIRACIÓN
2024-03-24



DIRECTOR GENERAL FIRMA DEL CEDULADO

000544521

No. 9856



EMMOP
Empresa Pública
Metropolitana de
Mantenimiento y
Obras Públicas

ACREDITA QUE:



ARJONA DELAEZ

ALBA

ARQUITECTO

EMMOP QUITO

habilitado para ejercer la profesión de Arquitecto del Municipio del Distrito Metropolitano de Quito. Con atribuciones, derechos y limitaciones de la Ley que regula la actividad.

Fecha:

13 MAYO 2016



DIRECTOR DE CONSERVACION

[Handwritten signature in blue ink]

EL PA...

Quito, 04/01/2017

La Secretaría de Educación Superior, Ciencia, Tecnología e Innovación, SENESCYT, informa que ARJONA PELAEZ ALBA, con documento de identificación número 1755235882, registra en el Sistema Nacional de Información de la Educación Superior del Ecuador (SNIESE), la siguiente información:

Nombre: ARJONA PELAEZ ALBA
Número de Documento de Identificación: 1755235882
Nacionalidad: España
Género: FEMENINO

Título de Tercer Nivel o Pregrado

Número de Registro	7502R-14-16703
Institución de Origen	UNIVERSIDAD POLITECNICA DE CATALUÑA
Institución que Reconoce	
Título	ARQUITECTA
Tipo	Extranjero
Fecha de Registro	2014-08-25
Observaciones	

IMPORTANTE La información proporcionada en este documento es la que consta en el SNIESE, que se alimenta de la información proporcionada por las instituciones del sistema de educación superior, conforme lo disponen los artículos 129 de la Ley Orgánica Superior y 19 de su Reglamento. El reconocimiento/registro del título no habilita al ejercicio de las profesiones reguladas por leyes específicas, y de manera especial al ejercicio de las profesiones que pongan en riesgo de modo directo la vida, salud y seguridad ciudadana conforme el artículo 104 de la Ley Orgánica de Educación Superior. Según la Resolución RPC-SO-16-No.256-2016

En el caso de detectar inconsistencias en la información proporcionada, se recomienda solicitar a la institución de educación superior que emitió el título, la rectificación correspondiente. Para comprobar la veracidad de la información proporcionada, usted debe acceder a la siguiente dirección:

GENERADO: 04/01/2017 1.22 PM

www.senescyt.gob.ec

Documento firmado electrónicamente

SECRETARÍA DE EDUCACIÓN SUPERIOR, CIENCIA, TECNOLOGÍA E INNOVACIÓN



1755235882