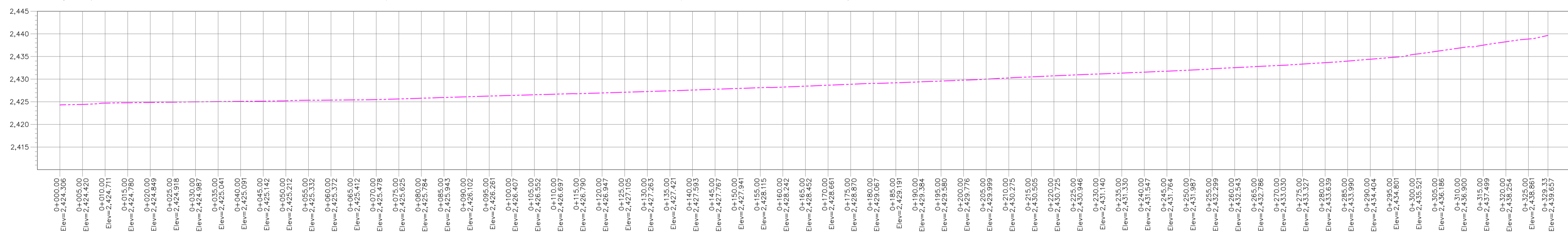
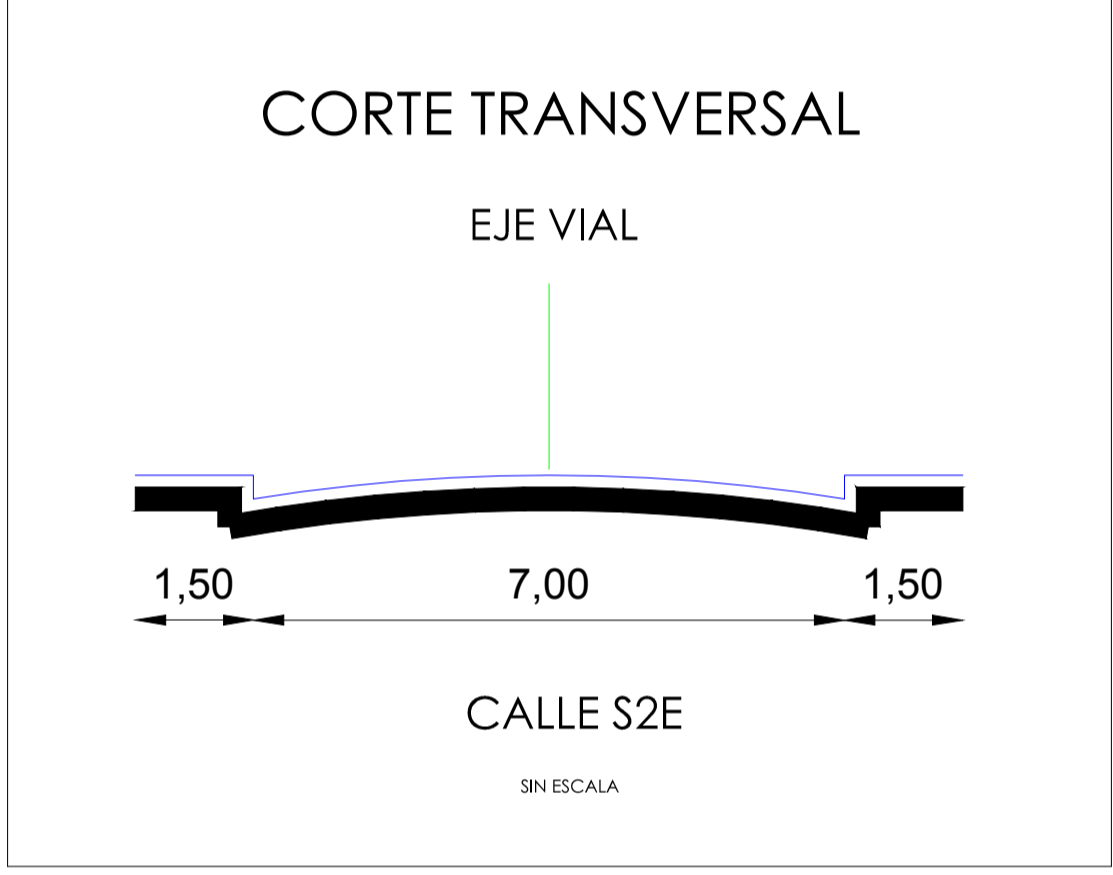
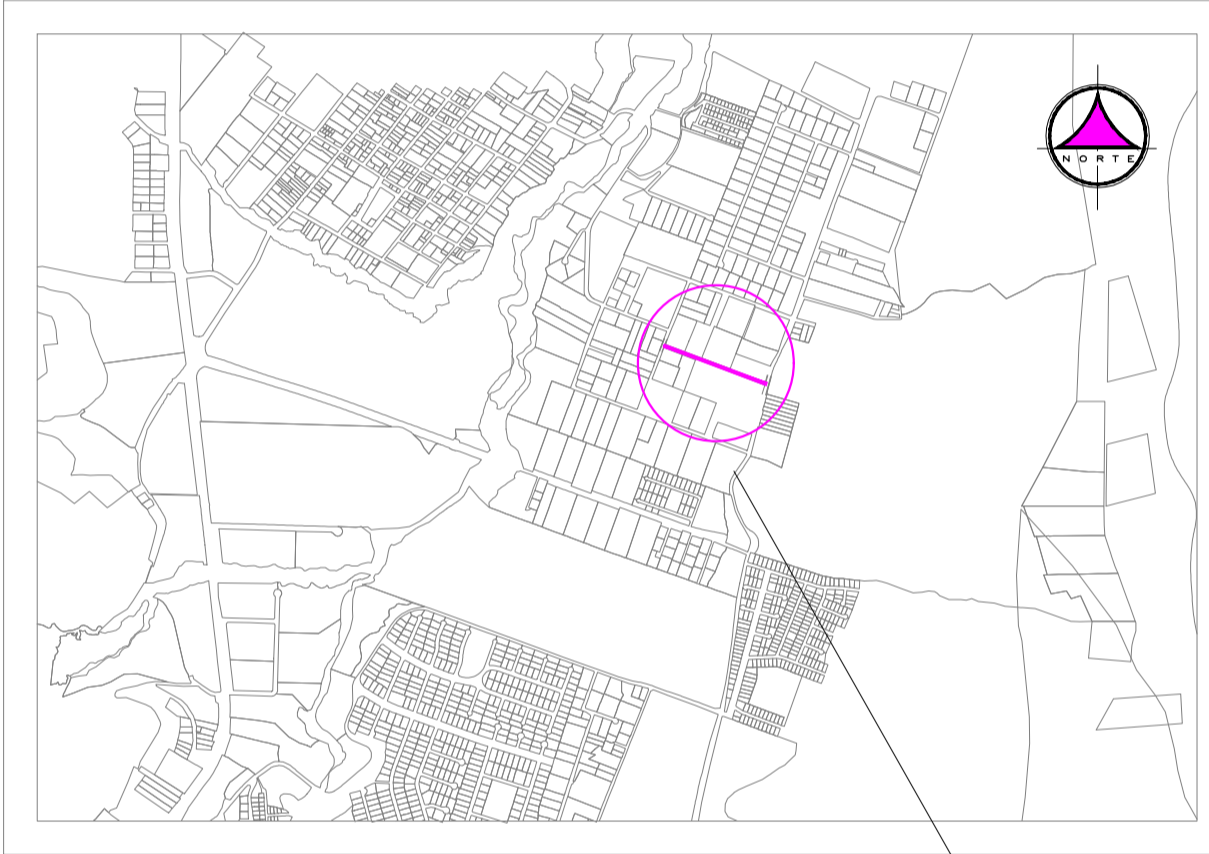


LEVANTAMIENTO TOPOGRAFICO
ESCALA-----1:450

PUNTOS GPS		
BM1	9997996.742	506684.385
BM2	9998002.642	506691.725



SIMBOLOGÍA	
	PROPUESTA VIAL
	EJE VIAL
	MURO DE PIEDRA
	CERRAMIENTOS EXISTENTES
	CERRAMIENTO NATURAL
	POSTES DE ENERGIA ELECT
	POZO ALCANTARILLADO
	MEDIA AGUA

QUITO ALCALDÍA
MUNICIPIO DEL DISTRITO METROPOLITANO DE QUITO
ADMINISTRACION ZONAL LA DELICIA
UNIDAD DE TERRITORIO Y VIVIENDA




FOTO 1



FOTO 2




FOTO 3



FOTO 4

PROYECTO: PROPUESTA DE TRAZADO VIAL CALLE S2E		LAMINA: 1 de 1
UBICACION: REF. HOJA TOPOGRAFICA 15514 SECTOR CARCELÉN BAJO - FARROQUIA SAN ANTONIO DE PICHINCHA - CANTON QUITO		LEVANTO Y DIBUJO: GEOVANNI GUADE TERRITORIO Y VIVIENDA
CONTIENE: TRAZADO VIAL DE LA CALLE S2E CORTE VIAL DE LA PROPUESTA UBICACION FOTOS DEL ESTADO ACTUAL		ESCALA: INDICADA
REVISADO POR: ARQ. EDISON CUAICAL JEFE ZONAL DE TERRITORIO Y VIVIENDA	APROBADO POR: ARQ. ANDREA CRIOLLO L DIRECTORA DE GESTION DEL TERRITORIO	FECHA: DICIEMBRE / 2018