

**ACTA DE NEGOCIACIÓN SOBRE EL PRECIO A CANCELARSE POR  
EXPROPIACIÓN TOTAL DEL PREDIO No. 5787341 DE PROPIEDAD DE SUSANA  
DEL ROSARIO VILLAMARIN**

En las oficinas de la Administración General del Municipio del Distrito Metropolitano de Quito, ubicada en la calle Venezuela 5-10 y Chile del Distrito Metropolitano de Quito, siendo las 11h00 del 27 de noviembre de 2017 se reúnen por una parte, en representación del Gobierno Autónomo Descentralizado del Distrito Metropolitano de Quito, el Economista Miguel Dávila Castillo Administrador General, conforme delegación contenida en el Art. 10 numeral 2 de la Resolución de Alcaldía No. 0010 de 31 de marzo de 2011 y, el Doctor Felipe Córdova Pizarro, en su calidad de Director Metropolitano de Gestión de Bienes Inmuebles.

Por otra parte, comparece: La señora Susana del Rosario Villamarín, por sus propios derechos, propietaria del predio No. 5787341, ubicado en la calle Agustín de la Coruña, Sector Laderas de San Francisco, Parroquia Calderón, inmueble requerido para el Proyecto "Plan de Relocalización Emergente de Familias en Alto Riesgo".

Las partes concurren libre y voluntariamente a fin de negociar y llegar a un acuerdo sobre el precio que el Gobierno Autónomo Descentralizado del Distrito Metropolitano de Quito deberá cancelar por concepto de pago en razón de la expropiación a realizarse en el predio que ha sido referido, una vez que se hayan cumplido los procedimientos determinados en el ordenamiento jurídico nacional y metropolitano y que el Concejo Metropolitano haya aprobado esta negociación.

**1. ORDEN DEL DÍA.-**

Se inicia la sesión de negociación con la lectura del Orden del Día:

- a. Presentación de los antecedentes del proceso de negociación por parte del Doctor Felipe Córdova Pizarro, Director Metropolitano de Gestión de Bienes Inmuebles.
- b. Presentación de la propuesta de negociación sobre el precio del predio expropiado por parte del economista Miguel Dávila Castillo, Administrador General.

**a. PRESENTACIÓN DE LOS ANTECEDENTES DEL PROCESO DE NEGOCIACIÓN.**

Toma la palabra el Doctor Felipe Córdova Pizarro y expone los siguientes antecedentes del proceso de negociación.

Mediante Resolución de Declaratoria de Utilidad Pública con fines de Expropiación Total No. 2017-DUP-00008 de 27 de octubre de 2017, el economista Miguel Dávila Castillo, Administrador General del Gobierno Autónomo Descentralizado del Distrito Metropolitano de Quito, resolvió: *“Declarar de utilidad pública con fin de expropiación total, el bien inmueble cuyos titulares y características son los siguientes: Titular: Villamarín Susana del Rosario; Número de Predio: 5787341; Clave Catastral: 14319-11-003; Superficie Afectada: terreno 158,00m<sup>2</sup>; Línderos de la superficie afectada: Norte: Predio sin identificación en 8,59m., Sur: Calle Agustín de la Coruña en 7,97m., Este: Sin identificación en 19,30m.; Oeste: Ministerio de Agricultura Ganadería y Pesca en 19,55m.; Avalúo terreno: USD 492,96; Avalúo Construcciones: USD 32.357,61; Valor a pagar: USD 32.850,57 (Treinta y dos mil ochocientos cincuenta con 57/100 dólares americanos)”*, para destinarlos a la ejecución del Proyecto: *“Plan de Relocalización Emergente de Familias en Alto Riesgo”*.

- Mediante Certificación Presupuestaria No. 1000033729, de fecha 17 de marzo de 2017, la Dirección Metropolitana Financiera, certifica que existe presupuesto en la partida presupuestaria No. 840301 Denominada *“Terrenos”*, para la indemnización por la expropiación del inmueble de propiedad de la señora Susana del Rosario Villamarín afectado por el Proyecto *“Plan de Relocalización Emergente de Familias en Alto Riesgo”*, por el valor de USD 34.493,10.
- Mediante oficio No. DMC-GEC-8454 de 5 de agosto de 2017, el ingeniero Juan Francisco Gallo, Director Metropolitana de Catastro encargado, remite la ficha técnica actualizada con la valoración, se incluye la ficha del predio objeto de esta Acta.
- Mediante oficio Ref. expediente No. 2017-02197 de 25 de septiembre de 2017, el Subprocurador Metropolitano encargado, Doctor Edison Yopez Vinuesa, de conformidad con las disposiciones legales y en virtud del contenido del expediente, emite criterio legal favorable para que el Administrador General expida la Declaratoria de Utilidad Pública con fines de expropiación total y el acuerdo de ocupación urgente del predio detallado en la ficha técnica adjunta al oficio No. DMC-GEC-8454 de 5 de agosto de 2017, de la Dirección Metropolitana de Catastro, para la ejecución del Proyecto *“Plan de Relocalización Emergente de Familias en Alto Riesgo”*.
- En Resolución Administrativa No. A0010 de 31 de marzo de 2011 el señor Alcalde Metropolitano delega al señor Administrador General las competencias determinadas en el artículo 447 del Código Orgánico de Organización Territorial, Autonomías y Descentralización.



**b. PRESENTACIÓN DE LA PROPUESTA DE NEGOCIACIÓN**

El expropiado manifiesta que en virtud de la disposición del Artículo 58.1 de la Ley Orgánica del Sistema Nacional de Contratación Pública propone la oferta del 5% adicional del valor total del predio expropiado, pretensión que es aprobada por parte del señor Administrador General según el siguiente detalle:

<b>Número de predio</b>	5787341
<b>Propietario</b>	Villamarín Susana del Rosario
<b>Área total</b>	158,00 m2
<b>Área afectada</b>	158,00m2
<b>Valor fijado en la expropiación</b>	USD 32.850,57
<b>5 % adicional</b>	USD 1.642,53
<b>Valor total a cancelarse</b>	USD 34.493,10

Una vez el expediente administrativo se encuentre completo, esta acta se someterá a la aceptación por parte del Concejo Metropolitano de Quito según lo prevé el ordenamiento jurídico nacional y metropolitano.

Según lo dispuesto por el Art: 456 del Código Orgánico de Organización Territorial, Autonomías y Descentralización por el presente trámite no se generará pago alguno en cuanto a impuestos, tasas, derechos o cualquier otra prestación patrimonial de registro, inscripción o protocolización de los documentos que produzcan o de los actos jurídicos que se produzcan.

El pago del valor acordado se realizará a la finalización de los trámites de inscripción que no podrá exceder de 60 días término desde la fecha de aprobación de la presente Acta por parte del Concejo Metropolitano.

**2. ACTA TRANSACCIONAL**

Una vez concluida la negociación y llegando a un acuerdo en el precio final del inmueble afectado a ser cancelado y la forma de pago del mismo por la expropiación del predio, la expropiada declara que con el pago del precio total pactado se cancela el valor que corresponde por el terreno que ha sido expropiado y que no iniciará acción administrativa ni judicial alguna en contra del Gobierno Autónomo Descentralizado del Distrito Metropolitano de Quito por este concepto.

### 3. APROBACIÓN POR PARTE DEL CONCEJO METROPOLITANO

En razón de lo dispuesto por parte del artículo 331, letra j) del Código Orgánico de Organización Territorial, Autonomías y Descentralización y de lo resuelto por el mismo Órgano Colegiado la ejecución de la presente Acta queda condicionada a la aprobación por parte del Concejo Metropolitano de Quito.

  
Ec. Miguel Dávila Castillo  
**ADMINISTRADOR GENERAL DEL  
GOBIERNO AUTONOMO  
DESCENTRALIZADO DEL DISTRITO  
METROPOLITANO DE QUITO**

  
Dr. Felipe Córdova Pizarro  
**DIRECTOR METROPOLITANO  
DE GESTIÓN DE BIENES  
INMUEBLES**

  
Susana del Rosario Villamarín  
**EXPROPIADA**



## AYUDA MEMORIA

### INFORMACION PARA NEGOCIACION

#### LAS PARTES:

- MDMQ
- Villamarín Susana del Rosario

#### LOS TEMAS A NEGOCIARSE:

- PLAN DE RELOCALIZACION EMERGENTE DE FAMILIAS EN ALTO RIESGO
- NEGOCIAR EL VALOR FINAL A PAGARSE POR LA RESOLUCION No. 2017-DUP-00008

#### BASE LEGAL:

**LOSNCP. Artículo 58.1. Negociación y precio.** Perfeccionada la declaratoria de utilidad pública y de interés social, se buscará un acuerdo directo entre las partes, hasta por el plazo máximo de treinta (30) días, sin perjuicio de la ocupación inmediata del inmueble. Para que proceda la ocupación inmediata se debe realizar el pago previo o la consignación en caso de no existir acuerdo. El retiro del valor consignado por el expropiado, que podrá requerirse en cualquier momento dentro del juicio de expropiación, no perjudicará la impugnación propuesta

El precio que se convenga no podrá exceder del diez por ciento (10%) sobre el valor del avalúo registrado en el catastro municipal y sobre el cual se pagó el impuesto predial del año anterior al anuncio del proyecto en el caso de construcción de obras, o de la declaratoria de utilidad pública y de interés social para otras adquisiciones, del cual se deducirá la plusvalía proveniente de obras públicas y de otras ajenas a la acción del propietario.

#### ALTERNATIVAS:

Iniciar un juicio.

#### OPCIONES:

Llegar a un acuerdo sobre el porcentaje a incrementarse a la expropiación que no podrá exceder del 10%, de conformidad con lo que establece el segundo inciso del Art. 58.1 de la LOSNCP.

Datos del predio:

<b>Número de predio</b>	5787341
<b>Propietario</b>	Villamarín Susana del Rosario
<b>Área total</b>	158,00 m <sup>2</sup>
<b>Área afectada</b>	158,00m <sup>2</sup>
<b>Valor fijado en la expropiación</b>	USD 32.850,57
<b>5 % adicional</b>	USD 1.642,53
<b>Valor total a cancelarse</b>	USD 34.493,10

MN/FCP

Quito, 27 de octubre del 2017.

Economista  
Miguel Dávila Castillo  
ADMINISTRADOR GENERAL  
MUNICIPIO DEL DISTRITO METROPOLITANO DE QUITO  
Presente

De mi consideración:

SUSANA DEL ROSARIO VILLAMARÍN, con cédula de identidad No. 1703393809, por medio de la presente ratifico mi aceptación de la Resolución No. 2017-DUP-00008 Declaratoria de Utilidad Pública con fines de Expropiación Total, del lote de terreno con número predio 5787341, ubicado en la Calle Agustín de la Coruña, parroquia Calderón de este Cantón, con una superficie aproximada de 158,00 metros cuadrados.

Con respecto, al precio de afectación que corresponde al valor de USD \$ 32.850,57 (treinta y dos mil ochocientos cincuenta dólares 57/100), solicito se proceda a convocar a una mesa de negociación, para establecer el porcentaje adicional de acuerdo a lo que determina la ley.

Adicionalmente, autorizó a que una vez concluido el proceso de negociación, se realicen los trámites de escrituración pertinentes.

Agradeciéndole su pronta atención a la presente me suscribo.

Atentamente

Sra. Susana Del Rosario Villamarín  
C.C. 1703393809  
Tel. 0982107499

Correo: susana.villamarin@guay.com

ADMINISTRACION GENERAL  
MUNICIPIO DEL D M Q  
RECIBIDO  
INSTITUCION.....  
FECHA.....  
27 OCT 2017

Adjunto: Copia de Cédula y Resolución



**REPÚBLICA DEL ECUADOR**  
 DIRECCIÓN GENERAL DE REGISTRO CIVIL,  
 IDENTIFICACIÓN Y CENSULACIÓN

CÉDULA DE **Ciudadana** No. **170330300-0**

APELLIDOS Y NOMBRES  
**VILLAMARIN SUSANA DEL ROSARIO**

LUGAR DE NACIMIENTO:  
**PICHINCHA QUITO OTOCULLAO**

FECHA DE NACIMIENTO: **1960-10-02**  
 NACIONALIDAD: **EQUATORIANA**  
 SEXO: **F**  
 ESTADO CIVIL: **Soltera**




INSTRUCCIÓN **BÁSICA** PROFESIÓN / OCUPACIÓN **QUEHACER DOMESTICOS** Y2444 /4444





APELLIDOS Y NOMBRES DEL PADRE  
XXXXXXXXXXXXXXXXXXXX

APELLIDOS Y NOMBRES DE LA MADRE  
**VILLAMARIN MARIA**

LUGAR Y FECHA DE EXPEDICIÓN  
**QUITO 2011-11-24**

FECHA DE EXPIRACIÓN  
**2021-11-24**

DIRECCIÓN GENERAL DE REGISTRO CIVIL, IDENTIFICACIÓN Y CENSULACIÓN

**REPÚBLICA DEL ECUADOR**  
 CERTIFICADO DE VOTACIÓN

Emitido el 18 de Febrero del 2014  
 170330300-0 007-0062

**VILLAMARIN SUSANA DEL ROSARIO**  
**PICHINCHA QUITO**  
**PICHINCHA SAN PABLO**

DUPLICADO USD 8  
 DELEGACION PROVINCIAL DE PICHINCHA - 00051

**3950726** 12/19/2014 8:09:48

IMP. IGM. 04



Resolución No. 2017-DUP-00008  
Declaratoria de Utilidad Pública con fines de Expropiación Total  
Eco. Miguel Dávila Castillo  
ADMINISTRADOR GENERAL  
MUNICIPIO DEL DISTRITO METROPOLITANO DE QUITO

Visto, que el Alcalde Metropolitano, mediante Resolución Administrativa No. A 0010, de 31 de marzo de 2011, artículo 10, numeral 2 delegó al Administrador General la competencia asignada al Alcalde Metropolitano en el artículo 447 del Código Orgánico de Organización Territorial, Autonomía y Descentralización incluidas las relacionadas con la modificación y reforma de declaratorias de utilidad pública.

Vistos, los siguientes documentos:

- (a) Oficio N° 0001404 del 13 de septiembre del 2017 de la Secretaría General de Seguridad y Gobernabilidad; (“Solicitud del Requirente”).
- (b) Informe N° STHV-DMGT-2545 del 16 de junio del 2016, de la Secretaría de Territorio, Hábitat y Vivienda, (“Informe de Territorio”).
- (c) Oficio N° DMC-GEC-8454 del 05 de agosto del 2017, emitido por la Dirección Metropolitana de Catastro, (“Informe de Afectación”).
- (d) Oficio de la Procuraduría Metropolitana referente al Exp. 2017-02197 del 25 de septiembre del 2017, (“Informe Legal”).
- (e) Certificado del Registro de la Propiedad N° C220763712001 del 29 de agosto del 2017.
- (f) Partida Presupuestaria N° 840301, Certificación Presupuestaria N° 1000033729 del 17 de marzo del 2017 emitida por la Dirección Metropolitana Financiera.
- (g) Oficio de validación de avalúo N° MIDUVI-GAC-2017-0191-O del 17 de agosto del 2017.
- (h) Informe de cumplimiento de requisitos No. 2017-DUP-00008 del 04 de octubre del 2017, Emitido por la Dirección Metropolitana de Gestión de Bienes Inmuebles, (el “Informe de Control”); y

CONSIDERANDO:

- Que, el artículo 323 de la Constitución de la República determina: *“Con el objeto de ejecutar planes de desarrollo social, manejo sustentable del ambiente y de bienestar colectivo, las instituciones del Estado, por razones de utilidad pública o interés social y nacional, podrán declarar la expropiación de bienes, previa justa valoración, indemnización y pago de conformidad con la ley. Se prohíbe toda forma de confiscación”*.
- Que, el artículo 376 de la Constitución de la República, adicionalmente, establece que para hacer efectivo los derechos a la vivienda, al hábitat y a la conservación del ambiente, *“las municipalidades podrán expropiar, reservar y controlar áreas para el desarrollo futuro, de acuerdo con la ley”*.
- Que, los artículos 446, 447 y 452 del Código Orgánico de Organización Territorial, Autonomía y Descentralización (“COOTAD”) contienen el régimen legal que regula los elementos sustantivos de expropiación a cargo de los gobiernos autónomos descentralizados.
- Que, en el ámbito del Distrito Metropolitano de Quito, la distribución de funciones entre los órganos, organismos y entidades metropolitanas, los requisitos y el procedimiento para llevar a término un trámite de expropiación (“Expediente de Expropiación”) en sede administrativa y algunos de los aspectos de la intervención pública en sede judicial, son aspectos que se encuentran regulados a través de la Ordenanza Metropolitana No. 181, publicada en el Registro Oficial 376, de 13 de octubre de 2006.



- Que, el artículo 447 del COOTAD determina que la competencia para resolver la declaratoria de utilidad pública de bienes a ser expropiados les corresponde a las máximas autoridades administrativas de los gobiernos autónomos descentralizados, excepto para los casos de expropiación de predios para vivienda de interés social o para la regularización de asentamientos urbanos en los que es competente el Concejo Metropolitano de conformidad con los artículos 595 y 596 del COOTAD.
- Que, los artículos 60, letra l), 90, letra t) y 384 del COOTAD y el artículo 10 de la Ley Orgánica de Régimen para el Distrito Metropolitano de Quito, el Alcalde Metropolitano puede delegar las atribuciones y deberes que tiene asignados dentro del ámbito de sus competencias y de las normas mencionadas.
- Que, de conformidad con el primer inciso del artículo 447 del COOTAD la declaratoria de utilidad pública se efectuará mediante un acto debidamente motivado en el que constará la individualización del bien o bienes requeridos y los fines a los que se destinará; acto administrativo al que se agregará el informe de la autoridad correspondiente de que no existe oposición con la planificación del ordenamiento territorial establecido, el certificado del registrador de la propiedad, el informe de valoración del bien y la certificación presupuestaria acerca de la existencia y disponibilidad de los recursos necesarios para proceder con la expropiación.
- Que, fue necesario homologar las normas sobre expropiación contenidas en la Ley Orgánica del Sistema Nacional de Contratación Pública, el Código Orgánico de Organización Territorial, Autonomía y Descentralización y otras normas relacionadas; por lo que mediante Registro Oficial suplemento N° 966 publicado el 20 de marzo del 2017, se expide la Ley Orgánica para la Eficiencia en la Contratación Pública, en la que se Reforma la Ley Orgánica del Sistema Nacional de Contratación Pública, "Artículo 58.- Declaratoria de utilidad pública.
- Que, de conformidad con los artículos innumerados 4 y 5 de la Ordenanza 181 de 29 de mayo de 2006, la tramitación de un Expediente de Expropiación puede ser impulsada por cualquiera de las Unidades Requirientes.
- Que, son requisitos para proceder con un Expediente de Expropiación, de conformidad con el artículo innumerado 6 de la Ordenanza 181, los siguientes (colectivamente, los "Requisitos"); (a) Contar con un proyecto aprobado por el Concejo Metropolitano o por la máxima autoridad de la Unidad Requiriente (el "Proyecto"); (b) el Proyecto ha de constar en la programación de la Unidad Requiriente, excepto en los casos de emergencia de emergencia o fuerza mayor, en los que la ejecución del Proyecto esté aprobada por la máxima autoridad (la "Programación"); y, (c) disponer de la asignación presupuestaria suficiente para la ejecución del proyecto y para el pago de las indemnizaciones necesarias (la "Disponibilidad Financiera").
- Que, el artículo innumerado 8 de la Ordenanza 181 establece la necesidad de que en el Expediente de Expropiación consten los siguientes informes, antes de ponerlo a consideración de la Autoridad Competente y proceder con la declaratoria de utilidad pública: (a) La Solicitud del Requiriente, con el que la Unidad Requiriente debe justificar documentalmente el cumplimiento de los Requisitos con el criterio de su máxima autoridad; (b) el Informe de Territorio en el que la actual Secretaría de Territorio, Hábitat y Vivienda determinará la pertinencia del Proyecto y la compatibilidad del uso y ocupación del suelo; (c) el Informe de Afectación en el que la Dirección Metropolitana de Catastro debe reflejar documentalmente el estado físico, geométrico y valorativo del inmueble a expropiarse; y, (d) el Informe Legal con el que la Procuraduría Metropolitana ha de definir la situación jurídica de la tenencia y/ o propiedad del inmueble a expropiarse, sobre la base del expediente de expropiación.



Que, la Dirección Metropolitana de Gestión de Bienes Inmuebles ha emitido su Informe de Control en el que se determina que el Expediente de Expropiación en el presente caso se encuentra integrado con toda su documentación y se ha dado cumplimiento a todos los requisitos previstos en el ordenamiento jurídico nacional y metropolitano, por lo que es procedente adoptar la resolución que se estima meritoria, oportuna y conveniente.

Que, el numeral 2 del Art. 10 de la Resolución de Alcaldía A0010 del 31 de marzo del 2011, mediante la cual el Alcalde delega al Administrador General la competencia para expedir resoluciones declaratorias de utilidad pública con fines de expropiación, incluidas las resoluciones relacionadas con reformas, modificaciones de declaratorias de utilidad pública.

En ejercicio de las competencias que tiene asignadas la Administración General,

**Resuelve:**

**Art. 1.-** Declarar de utilidad pública con fines de expropiación **Total**, del bien inmueble afectado cuyo titular y características que lo individualizan son los siguientes:

Titular:	Villamarin Susana del Rosario
Ubicación:	Calle Agustín de la Coruña
Número de Predios:	5787341
Clave Catastral:	14319-11-003
Superficie total del bien:	158,00m <sup>2</sup>
Superficie afectada:	158,00m <sup>2</sup>
Porcentaje de cesión gratuita:	0.00
Línderos de la superficie afectada:	Norte: Predio sin identificación en: 8,59m Sur: Calle Agustín de la Coruña en: 7,97m Este: Sin identificación en: 19,30m Oeste: Ministerio de Agricultura, Ganadería y Pesca en: 19,55m
Avalúo terreno:	USD 492,96
Avalúo construcciones:	USD 27.832,39
Avalúo adicionales:	USD 4.525,22
Plusvalía	USD 0.00
Valor a pagar:	USD 32.850,57

**Art. 2.-** Declarar que, de conformidad con la Solicitud del Requirente, el bien inmueble que es materia del presente Expediente de Expropiación se destinará al siguiente: Proyecto: Plan de Relocalización Emergente de Familias en Alto Riesgo

**Art. 3.-** Disponer que se agregue a esta Resolución: (a) Oficio N° 0001404 del 13 de septiembre del 2017, de Secretaría General de Seguridad y Gobernabilidad; (b) Informe No. STHV-DMGT-2545 del 16 de junio del 2016 de la Secretaría de Territorio, Hábitat y Vivienda; (c) Oficio N° DMC-GEC-8454 del 05 de agosto del 2017, emitido por la Dirección Metropolitana de Catastro; (d) Oficio de la Procuraduría Metropolitana referente al expediente N° 2017-02197 del 25 de septiembre del 2017; (e) Certificado del Registro de la Propiedad N° C220763712001 del 29 de agosto del 2017; (f) Disponibilidad Presupuestaria N° 840301 Certificación N° 1000033729 del 17 de marzo del 2017 emitida por la Dirección Metropolitana Financiera; (g) Oficio de validación de avalúo N° MIDUVI-GAC-2017-0191-O del 17 de agosto del 2017; (h) Informe de cumplimiento de requisitos No. 2017-DUP-00008 del 04 de octubre del 2017, emitido por la Dirección Metropolitana de Gestión de Bienes Inmuebles.



Art. 4.- Disponer que, de conformidad con el Artículo 58 párrafo tercero de la Ley Orgánica del Sistema de Contratación Pública, se notifique con el contenido de la presente Resolución, dentro de los siguientes tres días de haberse expedido, al propietario del bien a ser expropiado, los poseesionarios y a los acreedores hipotecarios.

Art. 5.- Notificar al Registro de la Propiedad del Distrito Metropolitano de Quito con la presente Declaratoria de Utilidad Pública y de Interés Social, para que dé cumplimiento a lo establecido en el último inciso del Artículo. 58 de la Ley Orgánica del Sistema de Contratación Pública.

Art. 6.- Disponer la notificación del contenido de la presente Resolución a la Dirección Metropolitana Tributaria con el propósito de que dé aplicación inmediata al artículo 456 del COOTAD, en lo que le corresponde.

Art. 7.- Adoptar, de conformidad con el artículo 390 del COOTAD, en tanto se inscriba en el Registro de la Propiedad la correspondiente transferencia de dominio o se reforme o revierta la presente Resolución, la medida provisional de carácter administrativo consistente en la restricción a los órganos administrativos del Municipio del Distrito Metropolitano de Quito de efectuar asientos catastrales de transferencia de dominio relacionados con los bienes inmuebles materia de este Expediente de Expropiación; y, otorgar licencias metropolitanas vinculadas con el bien inmueble materia de este Expediente de Expropiación.




Para la aplicación de esta medida provisional de carácter administrativo notifíquese a la Dirección Metropolitana de Catastro y a la Dirección Metropolitana de Informática, con el contenido de esta Resolución.

**Disposición Final.-** Encárguese de la ejecución de la presente Resolución a la Secretaria de Seguridad y Gobernabilidad, Entidad Requiriente.

Dado en Quito, Distrito Metropolitano, 27 OCT 2017



**Eco. Miguel Dávila Castillo**  
**ADMINISTRADOR GENERAL DEL MUNICIPIO**  
**DEL DISTRITO METROPOLITANO DE QUITO**

Elaborado por:	Jorge Aguirre Meneses 
Revisado por:	Martin Noboa  Dr. Felipe Córdova Pizarro 





Administración  
General

Dirección Metropolitana de  
Gestión de Bienes Inmuebles

Oficio No. DUP-00008-3358-2017-DMGBI

Quito, 27 OCT 2017

Señores:

- SECRETARIA GENERAL DEL CONCEJO METROPOLITANO
- PROCURADURÍA METROPOLITANA
- SECRETARIA DE SEGURIDAD Y GOBERNABILIDAD
- ADMINISTRACION ZONAL CALDERON
- DIRECCIÓN METROPOLITANA DE CATASTRO
- DIRECCIÓN METROPOLITANA FINANCIERA
- DIRECCION METROPOLITANA TRIBUTARIA
- REGISTRO DE LA PROPIEDAD DEL DISTRITO
- VILLAMARIN SUSANA DEL ROSARIO

De mi consideración:

Adjunto al presente, sírvase encontrar copia certificada de la Resolución N° 2017-DUP-00008, con la que se expide la Declaratoria de Utilidad Pública con fines de Expropiación Total del inmueble de Villamarin Susana del Rosario, catastrado con predio N° 5787341, y Clave Catastral N° 14319-11-003, ubicado en la Calle Agustín de la Coruña, sector Laderas de San Francisco, Parroquia Calderón, destinado al Proyecto Plan de Relocalización Emergente de Familias en Alto Riesgo, conforme a lo establecido en el artículo 10 de la Resolución Administrativa No. 0010 de 31 de marzo de 2011, para que se continúe con el trámite legal correspondiente.

Atentamente,

  
Dr. Felipe Córdova Pizarro  
Director Metropolitano de Gestión  
de Bienes Inmuebles



Elaborado por:	Ing. Jorge Aguirre M.
DUP-00008-2017	19/10/2017
Ticket Gdoc -2017-133663	

14

Resolución No. 2017-DUP-00008  
Declaratoria de Utilidad Pública con fines de Expropiación Total  
Eco. Miguel Dávila Castillo  
ADMINISTRADOR GENERAL  
MUNICIPIO DEL DISTRITO METROPOLITANO DE QUITO

Visto, que el Alcalde Metropolitano, mediante Resolución Administrativa No. A 0010, de 31 de marzo de 2011, artículo 10, numeral 2 delegó al Administrador General la competencia asignada al Alcalde Metropolitano en el artículo 447 del Código Orgánico de Organización Territorial, Autonomía y Descentralización incluidas las relacionadas con la modificación y reforma de declaratorias de utilidad pública.

Vistos, los siguientes documentos:

- (a) Oficio N° 0001404 del 13 de septiembre del 2017 de la Secretaría General de Seguridad y Gobernabilidad; (“Solicitud del Requiriente”).
- (b) Informe N° STHV-DMGT-2545 del 16 de junio del 2016, de la Secretaría de Territorio, Hábitat y Vivienda, (“Informe de Territorio”).
- (c) Oficio N° DMC-GEC-8454 del 05 de agosto del 2017, emitido por la Dirección Metropolitana de Catastro, (“Informe de Afectación”).
- (d) Oficio de la Procuraduría Metropolitana referente al Exp. 2017-02197 del 25 de septiembre del 2017, (“Informe Legal”).
- (e) Certificado del Registro de la Propiedad N° C220763712001 del 29 de agosto del 2017.
- (f) Partida Presupuestaria N° 840301, Certificación Presupuestaria N° 1000033729 del 17 de marzo del 2017 emitida por la Dirección Metropolitana Financiera.
- (g) Oficio de validación de avalúo N° MIDUVI-GAC-2017-0191-O del 17 de agosto del 2017.
- (h) Informe de cumplimiento de requisitos No. 2017-DUP-00008 del 04 de octubre del 2017, Emitido por la Dirección Metropolitana de Gestión de Bienes Inmuebles, (el “Informe de Control”); y

**CONSIDERANDO:**

- Que, el artículo 323 de la Constitución de la República determina: *“Con el objeto de ejecutar planes de desarrollo social, manejo sustentable del ambiente y de bienestar colectivo, las instituciones del Estado, por razones de utilidad pública o interés social y nacional, podrán declarar la expropiación de bienes, previa justa valoración, indemnización y pago de conformidad con la ley. Se prohíbe toda forma de confiscación”.*
- Que, el artículo 376 de la Constitución de la República, adicionalmente, establece que para hacer efectivo los derechos a la vivienda, al hábitat y a la conservación del ambiente, *“las municipalidades podrán expropiar, reservar y controlar áreas para el desarrollo futuro, de acuerdo con la ley”.*
- Que, los artículos 446, 447 y 452 del Código Orgánico de Organización Territorial, Autonomía y Descentralización (“COOTAD”) contienen el régimen legal que regula los elementos sustantivos de expropiación a cargo de los gobiernos autónomos descentralizados.
- Que, en el ámbito del Distrito Metropolitano de Quito, la distribución de funciones entre los órganos, organismos y entidades metropolitanas, los requisitos y el procedimiento para llevar a término un trámite de expropiación (“Expediente de Expropiación”) en sede administrativa y algunos de los aspectos de la intervención pública en sede judicial, son aspectos que se encuentran regulados a través de la Ordenanza Metropolitana No. 181, publicada en el Registro Oficial 376, de 13 de octubre de 2006.



- Que, el artículo 447 del COOTAD determina que la competencia para resolver la declaratoria de utilidad pública de bienes a ser expropiados les corresponde a las máximas autoridades administrativas de los gobiernos autónomos descentralizados, excepto para los casos de expropiación de predios para vivienda de interés social o para la regularización de asentamientos urbanos en los que es competente el Concejo Metropolitano de conformidad con los artículos 595 y 596 del COOTAD.
- Que, los artículos 60, letra l), 90, letra t) y 384 del COOTAD y el artículo 10 de la Ley Orgánica de Régimen para el Distrito Metropolitano de Quito, el Alcalde Metropolitano puede delegar las atribuciones y deberes que tiene asignados dentro del ámbito de sus competencias y de las normas mencionadas.
- Que, de conformidad con el primer inciso del artículo 447 del COOTAD la declaratoria de utilidad pública se efectuará mediante un acto debidamente motivado en el que constará la individualización del bien o bienes requeridos y los fines a los que se destinará; acto administrativo al que se agregará el informe de la autoridad correspondiente de que no existe oposición con la planificación del ordenamiento territorial establecido, el certificado del registrador de la propiedad, el informe de valoración del bien y la certificación presupuestaria acerca de la existencia y disponibilidad de los recursos necesarios para proceder con la expropiación.
- Que, fue necesario homologar las normas sobre expropiación contenidas en la Ley Orgánica del Sistema Nacional de Contratación Pública, el Código Orgánico de Organización Territorial, Autonomía y Descentralización y otras normas relacionadas; por lo que mediante Registro Oficial suplemento N° 966 publicado el 20 de marzo del 2017, se expide la Ley Orgánica para la Eficiencia en la Contratación Pública, en la que se Reforma la Ley Orgánica del Sistema Nacional de Contratación Pública, "Artículo 58.- Declaratoria de utilidad pública.
- Que, de conformidad con los artículos innumerados 4 y 5 de la Ordenanza 181 de 29 de mayo de 2006, la tramitación de un Expediente de Expropiación puede ser impulsada por cualquiera de las Unidades Requirientes.
- Que, son requisitos para proceder con un Expediente de Expropiación, de conformidad con el artículo innumerado 6 de la Ordenanza 181, los siguientes (colectivamente, los "Requisitos"); (a) Contar con un proyecto aprobado por el Concejo Metropolitano o por la máxima autoridad de la Unidad Requiriente (el "Proyecto"); (b) el Proyecto ha de constar en la programación de la Unidad Requiriente, excepto en los casos de emergencia de emergencia o fuerza mayor, en los que la ejecución del Proyecto esté aprobada por la máxima autoridad (la "Programación"); y, (c) disponer de la asignación presupuestaria suficiente para la ejecución del proyecto y para el pago de las indemnizaciones necesarias (la "Disponibilidad Financiera").
- Que, el artículo innumerado 8 de la Ordenanza 181 establece la necesidad de que en el Expediente de Expropiación consten los siguientes informes, antes de ponerlo a consideración de la Autoridad Competente y proceder con la declaratoria de utilidad pública: (a) La Solicitud del Requiriente, con el que la Unidad Requiriente debe justificar documentalmente el cumplimiento de los Requisitos con el criterio de su máxima autoridad; (b) el Informe de Territorio en el que la actual Secretaría de Territorio, Hábitat y Vivienda determinará la pertinencia del Proyecto y la compatibilidad del uso y ocupación del suelo; (c) el Informe de Afectación en el que la Dirección Metropolitana de Catastro debe reflejar documentalmente el estado físico, geométrico y valorativo del inmueble a expropiarse; y, (d) el Informe Legal con el que la Procuraduría Metropolitana ha de definir la situación jurídica de la tenencia y/ o propiedad del inmueble a expropiarse, sobre la base del expediente de expropiación.

Que, la Dirección Metropolitana de Gestión de Bienes Inmuebles ha emitido su Informe de Control en el que se determina que el Expediente de Expropiación en el presente caso se encuentra integrado con toda su documentación y se ha dado cumplimiento a todos los requisitos previstos en el ordenamiento jurídico nacional y metropolitano, por lo que es procedente adoptar la resolución que se estima meritoria, oportuna y conveniente.

Que, el numeral 2 del Art. 10 de la Resolución de Alcaldía A0010 del 31 de marzo del 2011, mediante la cual el Alcalde delega al Administrador General la competencia para expedir resoluciones declaratorias de utilidad pública con fines de expropiación, incluidas las resoluciones relacionadas con reformas, modificaciones de declaratorias de utilidad pública.

En ejercicio de las competencias que tiene asignadas la Administración General,

**Resuelve:**

**Art. 1.-** Declarar de utilidad pública con fines de expropiación **Total**, del bien inmueble afectado cuyo titular y características que lo individualizan son los siguientes:

<b>Titular:</b>	Villamarín Susana del Rosario
<b>Ubicación:</b>	Calle Agustín de la Coruña
<b>Número de Predios:</b>	5787341
<b>Clave Catastral:</b>	14319-11-003
<b>Superficie total del bien:</b>	158,00m <sup>2</sup>
<b>Superficie afectada:</b>	158,00m <sup>2</sup>
<b>Porcentaje de cesión gratuita:</b>	0.00
<b>Linderos de la superficie afectada:</b>	Norte: Predio sin identificación en: 8,59m Sur: Calle Agustín de la Coruña en: 7,97m Este: Sin identificación en: 19,30m Oeste: Ministerio de Agricultura, Ganadería y Pesca en: 19,55m
<b>Avalúo terreno:</b>	USD 492,96
<b>Avalúo construcciones:</b>	USD 27.832,39
<b>Avalúo adicionales:</b>	USD 4.525,22
<b>Plusvalía</b>	USD 0.00
<b>Valor a pagar:</b>	USD 32.850,57

**Art. 2.-** Declarar que, de conformidad con la Solicitud del Requirente, el bien inmueble que es materia del presente Expediente de Expropiación se destinará al siguiente: Proyecto: Plan de Relocalización Emergente de Familias en Alto Riesgo

**Art. 3.-** Disponer que se agregue a esta Resolución: (a) Oficio N° 0001404 del 13 de septiembre del 2017, de Secretaría General de Seguridad y Gobernabilidad; (b) Informe No. STHV-DMGT-2545 del 16 de junio del 2016 de la Secretaría de Territorio, Hábitat y Vivienda; (c) Oficio N° DMC-GEC-8454 del 05 de agosto del 2017, emitido por la Dirección Metropolitana de Catastro; (d) Oficio de la Procuraduría Metropolitana referente al expediente N° 2017-02197 del 25 de septiembre del 2017; (e) Certificado del Registro de la Propiedad N° C220763712001 del 29 de agosto del 2017; (f) Disponibilidad Presupuestaria N° 840301 Certificación N° 1000033729 del 17 de marzo del 2017 emitida por la Dirección Metropolitana Financiera; (g) Oficio de validación de avalúo N° MIDUVI-GAC-2017-0191-O del 17 de agosto del 2017; (h) Informe de cumplimiento de requisitos No. 2017-DUP-00008 del 04 de octubre del 2017, emitido por la Dirección Metropolitana de Gestión de Bienes Inmuebles.



**Art. 4.-** Disponer que, de conformidad con el Artículo 58 párrafo tercero de la Ley Orgánica del Sistema de Contratación Pública, se notifique con el contenido de la presente Resolución, dentro de los siguientes tres días de haberse expedido, al propietario del bien a ser expropiado, los poseionarios y a los acreedores hipotecarios.

**Art. 5.-** Notificar al Registro de la Propiedad del Distrito Metropolitano de Quito con la presente Declaratoria de Utilidad Pública y de Interés Social, para que dé cumplimiento a lo establecido en el último inciso del Artículo. 58 de la Ley Orgánica del Sistema de Contratación Pública.

**Art. 6.-** Disponer la notificación del contenido de la presente Resolución a la Dirección Metropolitana Tributaria con el propósito de que dé aplicación inmediata al artículo 456 del COOTAD, en lo que le corresponde.

**Art. 7.-** Adoptar, de conformidad con el artículo 390 del COOTAD, en tanto se inscriba en el Registro de la Propiedad la correspondiente transferencia de dominio o se reforme o revierta la presente Resolución, la medida provisional de carácter administrativo consistente en la restricción a los órganos administrativos del Municipio del Distrito Metropolitano de Quito de efectuar asientos catastrales de transferencia de dominio relacionados con los bienes inmuebles materia de este Expediente de Expropiación; y, otorgar licencias metropolitanas vinculadas con el bien inmueble materia de este Expediente de Expropiación.




Para la aplicación de esta medida provisional de carácter administrativo notifíquese a la Dirección Metropolitana de Catastro y a la Dirección Metropolitana de Informática, con el contenido de esta Resolución.

**Disposición Final.-** Encárguese de la ejecución de la presente Resolución a la Secretaria de Seguridad y Gobernabilidad, Entidad Requiriente.

Dado en Quito, Distrito Metropolitano,

27 OCT 2017

  
**Eco. Miguel Dávila Castillo**  
**ADMINISTRADOR GENERAL DEL MUNICIPIO**  
**DEL DISTRITO METROPOLITANO DE QUITO**

Elaborado por:	Jorge Aguirre Meneses 
	Martin Noboa 
Revisado por:	Dr. Felipe Córdova Pizarro 





EXPEDIENTE No. 2017-02197  
GDOC: 2017-133663

Economista  
Miguel Dávila Castillo  
**ADMINISTRADOR GENERAL**  
**MUNICIPIO DEL DISTRITO METROPOLITANO DE QUITO**  
Presente

25 SEP 2017

De mi consideración:

De conformidad con la Resolución A004 de 12 de febrero de 2015 y delegación efectuada por el Procurador del Municipio del Distrito Metropolitano de Quito (e), mediante memorando No. 05 de 08 de agosto de 2016, quien suscribe es competente, en calidad de Subprocurador Metropolitano (E) para emitir el siguiente criterio legal:

### I. PETICIÓN:


Mediante oficio No. 0001404 de 13 de septiembre de 2017, el Ing. Juan Zapata, Secretario General de Seguridad y Gobernabilidad del Municipio del Distrito Metropolitano de Quito, solicita emitir el criterio legal correspondiente, para la declaratoria de utilidad pública con fines de expropiación total del inmueble de propiedad de la señora Villamarín Susana del Rosario.

### II. ANTECEDENTES:

La Secretaría General de Seguridad y Gobernabilidad, con la finalidad de precautelar la vida de las familias ubicadas en los sectores críticos, ejecutó el Plan de Relocalización Emergente de Familias en Alto Riesgo a través de la Dirección Metropolitana de Gestión de Riesgos, proceso dentro del cual, se estableció que en la parroquia Calderón, sector Laderas de San Francisco (Bellavista), el inmueble de propiedad de la señora Villamarín Susana del Rosario, predio No. 5787341, clave catastral 14319-11-003, perteneciente a la Administración Calderón, se establece la calificación de riesgo como ALTO RIESGO (PELIGRO INMINENTE), de deslizamiento de las laderas donde están asentadas las viviendas, con alta probabilidad de ocurrencia y de alta intensidad que pueda provocar el colapso de las viviendas y pérdidas de vidas humanas y materiales.

### III. INFORMES TÉCNICOS:

1.- Mediante Oficio STHV-DMGT-02545 de 13 de junio de 2016, el Arq. Hugo Chacón Cobo, Director Metropolitano de Gestión Territorial de la Secretaría de Territorio Hábitat y Vivienda, en relación al proceso expropiatorio del predio de propiedad de la señora Villamarín Susana del Rosario, que por fenómenos naturales ha sido afectado y se encuentra en una zona de alto riesgo no mitigable, manifiesta que el objetivo de la Administración Municipal es precautelar la seguridad, integridad y la vida de las personas ubicadas en este



PROCURADURÍA  
METROPOLITANA

predio, por lo que emite Informe Técnico Favorable, para que continúe el proceso expropiatorio del predio No. 5787341, clave catastral 14319-11-003, ubicado en el barrio Laderas de San Francisco, parroquia Calderón, sector Bellavista, parroquia Calderón, ya que NO SE OPONE con la Planificación del Ordenamiento Territorial establecido.

2.- La Dirección Metropolitana de Catastro mediante Oficio No. DMC-GEC-8454 de 05 de agosto de 2017, remite la ficha No. 1 del inmueble identificado con clave catastral 14319-11-003, numero predial 5787341, sin el 5% de afección, de acuerdo a la Ley Orgánica para la Eficiencia en la Contratación Pública, artículo 58.1; y, se ratifica en los datos de avalúo de suelo y construcción de acuerdo a la ordenanza valorativa 093 vigente a la fecha de emisión del oficio No. 0007143 de 20 de julio del 2016.

3.- La Secretaría General de Seguridad y Gobernabilidad, mediante Oficio No. 0001210 de 07 de agosto de 2017, dirigido a la Psicóloga María Alejandra Vicuña Muñoz, Ministra de Desarrollo Urbano y Vivienda, requirió se proceda a DETERMINAR el avalúo del bien a expropiarse, de conformidad a lo previsto en el inciso cuarto del artículo 58.1 de la Ley Orgánica para la Eficiencia en la Contratación Pública, o a su vez; de considerar pertinente, se sirva VALIDAR los informes técnicos valorativos con la metodología que dispone el MDMQ; siendo preciso reiterar, que ésta Secretaría General de Seguridad y Gobernabilidad, tiene a cargo los procesos de expropiación de inmuebles que se encuentran en Alto Riesgo No Mitigable y en inminente peligro de colapsar. Así constan, 5 casas en el Sector de Turubamba Alto, objeto del presente requerimiento, cuyas estructuras están en graves condiciones con fisuras de considerable magnitud y dadas las condiciones del suelo no son susceptibles de intervención constructiva.

Para el efecto, remitió el cuadro e informes técnicos valorativos emitidos por la Dirección Metropolitana de Catastro, dentro del cual consta el predio No. 5787341 de propiedad de la señora Villamarín Susana del Rosario, con Informe de la Dirección Metropolitana de Catastro, emitido con Oficio No. DMC-GEC-8454 de 05 de agosto de 2017; y, certificación presupuestaria No. 1000033729.

4.- Mediante Oficio No. MIDUVI-GAC-2017-0191-O de 17 de agosto de 2017, dirigido al Ing. Juan Zapata Silva, Secretario General de Seguridad y Gobernabilidad del MDMQ, la Ing. Fátima Elizabeth Zambrano Coveña, Directora de Avalúos y Catastros, Encargada, del Ministerio de Desarrollo Urbano y Vivienda, manifiesta: *"En referencia al documento emitido por la Secretaría de Seguridad que usted tiene a bien presidir, donde se solicita considerar la validación de los informes técnicos valorativos emitidos con la Metodología del Municipio del Distrito Metropolitano de Quito, me permito indicar que una vez revisados los informes de avalúos adjuntos al Oficio No. 0001210, de 7 de agosto del 2017, se determina que cumplen con los parámetros generales para la valoración de bienes inmuebles, por lo que los resultados de los mismos pueden ser utilizados en el proceso expropiatorio de los bienes inmuebles que se encuentran en Alto Riesgo no Mitigable."*, (Las negrillas son mías).

5.- El Ing. Juan Zapata, Secretario General de Seguridad y Gobernabilidad del Municipio del Distrito Metropolitano de Quito, mediante Oficio No. 0001404 de 13 de septiembre de 2017, emite Informe favorable para la declaratoria de utilidad pública con fines de expropiación



total, referente al inmueble de propiedad de la señora VILLAMARIN SUSANA DEL ROSARIO.

#### IV. PROYECTO:

La Secretaría General de Seguridad y Gobernabilidad, ha ejecutado el Plan de Relocalización Emergente de Familias en Alto Riesgo, en virtud de la delegación otorgada por el señor Alcalde Metropolitano, mediante Resolución No. A0018 de 4 de mayo de 2010.

#### V. ASIGNACIÓN PRESUPUESTARIA:

La Administración General del Municipio del Distrito Metropolitano de Quito, emite la certificación presupuestaria No. 1000033729 de 17 de marzo del 2017, correspondiente a la expropiación del inmueble de propiedad de la señora Villamarín Susana del Rosario, correspondiente a la partida No. 840301 por el valor de 34.493,10 USD.

#### VI. BASE LEGAL:

El artículo 323 de la Constitución Política de la República, establece: *“Con el objeto de ejecutar planes de desarrollo social, manejo sustentable del ambiente y de bienestar colectivo, las instituciones del Estado, por razones de utilidad pública o interés social y nacional, podrán declarar la expropiación de bienes, previa justa valoración indemnización y pago de conformidad con la ley. Se prohíbe toda forma de confiscación”*.

El artículo 446, que contiene el Procedimiento para las Expropiaciones, del Código Orgánico de Organización Territorial Autonomía y Descentralización, señala: *“Con el objeto de ejecutar planes de desarrollo social, propiciar programas de urbanización y de vivienda de interés social, manejo sustentable del ambiente y de bienestar colectivo, los gobiernos regionales, provinciales, metropolitanos y municipales, por razones de utilidad pública o interés social, podrán declarar la expropiación de bienes, previa justa valoración, indemnización y el pago de conformidad con la ley”*.

Así mismo el artículo 447 *Ibíd*em, textualmente señala: *“Para realizar expropiaciones, las máximas autoridades administrativas de los gobiernos regional, provincial, metropolitano o municipal, resolverán la declaratoria de utilidad pública, mediante acto debidamente motivado en el que constará en forma obligatoria la individualización del bien o bienes requeridos y los fines a los que se destinará. A la declaratoria se adjuntará el informe de la autoridad correspondiente de que no existe oposición con la planificación del ordenamiento territorial establecido, el certificado del registrador de la propiedad, el informe de valoración del bien; y, la certificación presupuestaria acerca de la existencia y disponibilidad de los recursos necesarios para proceder con la expropiación. [...]*

*Para la determinación del justo precio, el procedimiento y demás aspectos relativos a la expropiación se aplicará lo dispuesto en la Ley Orgánica del Sistema Nacional de Contratación Pública”*.  
P



El inciso final del Art. 495 del COOTAD, establece: *“Los avalúos municipales o metropolitanos se determinarán de conformidad con la metodología que dicte el órgano rector del catastro nacional georreferenciado, en base a lo dispuesto en este artículo.”*

La Disposición Transitoria Única de la Ley Orgánica para la Eficiencia en la Contratación Pública, dice:

*“Dentro del plazo de noventa (90) días el Ministerio de Desarrollo Urbano y Vivienda expedirá la metodología para el cálculo del avalúo catastral de los bienes inmuebles, el cálculo del justo precio en caso de expropiaciones y de la contribución especial de mejoras por obras públicas del Gobierno Central.”*

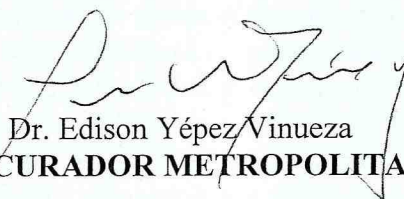
La Resolución Administrativa A 0010 de 1 de abril de 2011, en su artículo 10, numeral 2 señala: *“Deléguese al Administrador General la competencia asignada al Alcalde Metropolitano en el artículo 447 del Código Orgánico de Organización Territorial Autonomía y Descentralización, incluidas las relacionadas con la modificación y reforma de declaratorias de utilidad pública”.*

#### VII. CRITERIO LEGAL:

En razón de la documentación que consta del expediente, considerando los informes mencionados, y con fundamento en la normativa legal citada, Procuraduría Metropolitana emite criterio legal favorable para que usted señor Administrador General expida la Resolución para la declaratoria de utilidad pública con fines de expropiación total y el acuerdo de ocupación del predio No. 5787341, clave catastral 14319-11-003, ubicado en el barrio Laderas de San Francisco (Bellavista), parroquia Calderón, de propiedad de la señora Villamarin Susana del Rosario, conforme los datos técnicos detallados en la ficha técnica adjunta al Oficio No. DMC-GEC--8454 de 05 de agosto de 2017 de la Dirección Metropolitana de Catastro; y, el certificado de gravámenes emitido por el Registro de la Propiedad del Distrito Metropolitano de Quito.



El trámite de escrituración o patrocinio de la acción judicial por expropiación estará a cargo de la Secretaría de Seguridad y Gobernabilidad del Municipio del Distrito Metropolitano de Quito.

Atentamente,



Dr. Edison Yépez Vinueza  
**SUBPROCURADOR METROPOLITANO (e)**

Adj: expediente completo. (27/F)

	Nombre y Apellido	Fecha	Rúbrica
Elaborado por:	Mónica Guzmán	20-09-2017	
Revisado por:	Patricio Guerrero		


2197-17

Oficio No. 0001404

D.M. Quito, **DESPACHADO** 13 SET. 2017

**ASUNTO:** Informe legal para Declaratoria de Utilidad Pública del predio de la señora VILLAMARIN SUSANA DEL ROSARIO

Doctor  
Gianni Frixone  
**PROCURADOR METROPOLITANO DEL DISTRITO**  
Presente



De mi consideración:

Con relación al proceso de expropiación, del inmueble ubicado en el sector Laderas de San Francisco (Bellavista), de propiedad de la señora VILLAMARIN SUSANA DEL ROSARIO, cuyos trámites se realizan en coordinación con la Administración de la Zona Calderón, me permito solicitarle lo siguiente:

**ANTECEDENTES:**

De conformidad con la delegación otorgada por el señor Alcalde Metropolitano, mediante Resolución No. A 0018 del 04 de mayo del 2010 y Ordenanza Metropolitana No. 0331 del 23 de noviembre del 2010 y sus reformatorias No. 077 y 396.

La Secretaría General de Seguridad y Gobernabilidad, con la finalidad de precautelar la vida de las familias ubicadas en los sectores críticos, ejecutó el Plan de Relocalización Emergente de Familias en Alto Riesgo a través de la Dirección Metropolitana de Gestión de Riesgos; proceso dentro del cual, se estableció que en la parroquia Calderón, sector Laderas de San Francisco (Bellavista), el inmueble de propiedad del señor: **VILLAMARIN SUSANA DEL ROSARIO, predio número 5787341, clave catastral 14319-11-003**, perteneciente a la Administración Calderón, se establece la calificación de riesgo como **ALTO RIESGO (PELIGRO INMINENTE)**, de deslizamiento de las laderas donde están asentadas las viviendas, con alta probabilidad de ocurrencia y de alta intensidad que pueda provocar el colapso de las viviendas y pérdidas de vidas humanas y materiales.

El oficio No. MIDUVI-GAC-2017-0191-O del 17 de agosto de 2017, suscrito por la Ing. Fátima Elizabeth Zambrano Coveña Directora de Avalúos y Catastros (E), mediante el cual informa en su parte pertinente: "En referencia a documento emitido por la Secretaría General de Seguridad que usted tiene a bien presidir, donde se solicita la validación de los informes técnicos valorativos emitidos con la Metodología del Municipio del Distrito Metropolitano de Quito, me permito indicar que una vez revisados los informes de avalúos adjuntos a Oficio No. 0001219, de 07 de agosto del 2017, se determina que cumplen con los parámetros generales para la valoración de bienes inmuebles, por lo que los resultados

-26-9



de los mismos pueden ser utilizados en el proceso de expropiación de los bienes inmuebles que se encuentran en Alto riesgo no Mitigable."

#### **TRAMITE DE EXPROPIACION:**

En cumplimiento a lo que determina los artículos 446 y 447 del Código Orgánico de Organización Territorial, Autonomía y Descentralización, la letra c) del artículo 2 de la señalada Resolución No. A0018 y la Ordenanza Metropolitana No. 0181 del 29 de mayo del 2006, que contiene el procedimiento expropiatorio, la Administración Zonal tramitó el expediente expropiatorio del inmueble de dicho barrio, por encontrarse en zona de alto riesgo no mitigable en base a la ficha técnica catastral y ficha socio económica de la Jefatura de Seguridad Técnico de Riesgos de la Administración Zonal Calderón.

#### **DESTINO DE LOS PREDIO INCLUIDOS EN LA ZONA DE ALTO RIESGO NO MITIGABLE**

De acuerdo a lo estipulado en el artículo 6 de la Ordenanza Metropolitana No. 0331 del 23 de noviembre del 2010, en los predios incluidos en la zona de alto riesgo no mitigable, la Administración Zonal "Calderón", previo el cambio de uso de suelo, procederá al derrocamiento de las edificaciones, limpieza de escombros y al acondicionamiento ambiental del sitio recuperado, ejerciendo a futuro el correspondiente control del uso y ocupación del suelo.

#### **SOLICITUD:**


En consideración a lo expuesto y una vez que se ha cumplido con todos los requisitos formales establecidos en los artículos 446 y 447 del Código Orgánico de Organización Territorial, Autonomía y Descentralización y de conformidad con lo dispuesto en el Art. 8 numeral 5 de la Ordenanza Metropolitana No. 181, que regula el procedimiento expropiatorio en el Municipio del Distrito de Quito, esta Secretaría **emite Informe Favorable para declaratoria de utilidad pública con fines de expropiación total**; por lo cual, me permito enviarle el expediente del señor: **VILLAMARIN SUSANA DEL ROSARIO**, en el que consta los informes técnicos de la Secretaría de Territorio, Hábitat y Vivienda, Calificación de Riesgo de la Dirección Metropolitana de Gestión de Riesgos, la Dirección Metropolitana de Catastro, Certificado del Registrador de la Propiedad y la Certificación Presupuestaria de que existe disponibilidad de los recursos necesarios para proceder a la expropiación, con el propósito de que se sirva emitir el criterio legal correspondiente, para que posteriormente el señor Alcalde del Distrito Metropolitano de Quito, en su calidad de

DESPACHADO 13-SET. 2017

máxima Autoridad Administrativa del Municipio, proceda a la Declaratoria de Utilidad Pública con fines de expropiación total, mediante acto debidamente motivado.

Por su atención, le anticipo mi más sincero agradecimiento.





Atentamente



Ing. Juan Zapata

SECRETARIO GENERAL DE SEGURIDAD Y GOBERNABILIDAD



ACCION	RESPONSABLE	SIGLAS	SUMILLAS
Elaborado por:	Dra. Patricia Delgado	AR	
Revisado por:	Soc. Paola Ruiz	AR	
Autorizado por:	Dennis Suárez Falconí	AD	
Fecha:	Septiembre, 11 de 2017		

c.c. Archivo DMGR

**Adjunto:** Carpeta con la documentación que consta de veinte y cuatro (24) fojas útiles.

28-8



MUNICIPIO DEL DISTRITO METROPOLITANO DE QUITO

CERTIFICACIÓN PRESUPUESTARIA



UNIDAD EJECUTORA: MUNICIPIO DE QUITO

FECHA DE ELABORACIÓN: 17.03.2017

CENTRO GESTOR: - ZA01A000 - Administración General

No. CERTIFICACIÓN: 1000033729

EJERCICIO ECONÓMICO: 2017

CERTIFICACIÓN PRESUPUESTARIA

AÑO	PROGRAMA	PROYECTO	FONDO	PARTIDA	DESCRIPCIÓN	MONTO
2017	GESTION Y OPERACIÓN	ADMINISTRACION Y SUPERVISION DE PROCESOS	002	840301	Terrenos	34.493,10
<b>TOTAL</b>						<b>34.493,10</b>

**SON:** TREINTA Y CUATRO MIL CUATROCIENTOS NOVENTA Y TRES DÓLARES Y DIEZ CENTAVOS (\$ 34.493,10) IVA INCLUIDO

**DESCRIPCIÓN:** EXPROPIACIÓN A FAVOR DE SUSANA DEL ROCIO VILLAMARIN, POR RIESGO QUE AFECTA SU PROPIEDAD UBICADA EN LA PARROQUIA CALDERON DEL SECTOR LADERAS DE SAN FRANCISCO; SOLICITUD REALIZADA POR LA DMG DE BIENES INMUEBLES MEDIANTE OFICIO N° GEN 00171-00775-2017 DMGBI DEL 13 DE MARZO DE 2017 Y AUTORIZACIÓN DEL SEÑOR ADMINISTRADOR GENERAL EN TICHET N° 2017-032034.

EXPEDIENTE No 0100003193

	ELABORADO	REVISADO	AUTORIZADO
FUNCIONARIO RESPONSABLE:	MARINA MALDONADO	MARINA MALDONADO	MARINA MALDONADO
FECHA:	17.03.2017	17.03.2017	17.03.2017

17.03.2017

37

Oficio No. DMC-GEC-8454

Quito D.M., 05 AGO 2017


Coronel (SP)  
 Dennis Suárez Falconí  
**DIRECTOR METROPOLITANO DE GESTIÓN DE RIESGOS**  
**SECRETARÍA DE SEGURIDAD Y GOBERNABILIDAD**  
 Presente.

Con oficio No. SGSG-DMGR-AR-2017-831 de agosto 1 de 2017, solicitó ratificar o rectificar el oficio No. 00007143 del 20 de julio del 2016 y el oficio No. DMC-GCE-2459 de 15 de marzo del 2017, en el que consta la ficha No. 1, la cual contiene el avalúo de terreno y construcción del inmueble identificado con clave catastral 14319-11-003, número predial 5787341, propiedad de la señora Villamarín Susana Del Rosario, y que se omita el 5% de afección.


Requerimiento que se lo realiza en base a que la valoración en el presente informe refleja un 5% de afección y de acuerdo a la Ley Orgánica para la Eficiencia en la Contratación Pública en el artículo 58.1 referente a la negociación y precio inciso segundo determina que: "El precio que se convenga no podrá exceder el diez por ciento (10%) sobre el valor del avalúo registrado en el catastro municipal y sobre cual se pagó el impuesto predial del año anterior al anuncio del proyecto en el caso de construcciones de obras, o de la declaratoria de utilidad pública y de interés social para otras adquisiciones..."; por lo cual, dicho porcentaje será negociado posteriormente con el afectado y de acuerdo a la partida presupuestaria con la que se cuenta actualmente, para dar cumplimiento con lo dispuesto en la Ley mencionada.

En atención a lo solicitado esta dirección remite la ficha No. 1 del inmueble identificado con clave catastral 14319-11-003, número predial 5787341 sin el 5% de afección y se ratifica en los datos de avalúo de suelo y construcción de acuerdo a la ordenanza valorativa 093 vigente a la fecha de emisión del oficio No. 00007143 del 20 de julio del 2016.





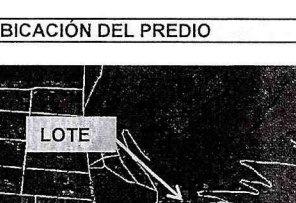

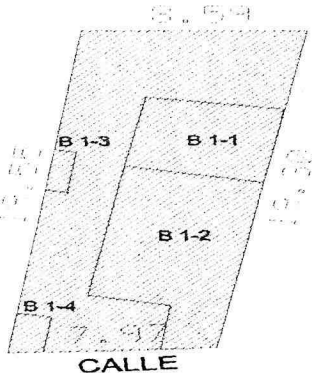

Atentamente,




Ing. Juan Francisco Gallo  
**Director Metropolitano de Catastro (e)**

Elaborado por:	Ing. Erwin Arroba Padilla Coordinador Gestión Especial Catastral	
Oficio No.	1769-CE-2017	
Ticket No.	2017-111555	2017-08-03



<b>*1.-IDENTIFICACION CATASTRAL DEL INMUEBLE</b> PROPIETARIO : VILLAMARIN SUSANA DEL ROSARIO ✓ CLAVE CATASTRAL : 14319-11-003 ✓ PREDIO NÚMERO : 5787341 ✓		<b>6.-ESTADO ACTUAL</b> 	
<b>*2.-UBICACIÓN</b> ZONA : Calderón PARROQUIA : Calderón SECTOR : Laderas de San Francisco CALLE : Agustín de la Coruña ✓		BLOQUE 1	
<b>*3.- LINDEROS DEL AREA DE TERRENO AFECTADA</b> NORTE : Predio sin identificación 8,59 m. SUR : Calle Agustín de la Coruña 7,97 m. ESTE : Sin identificación 19,30 m. OESTE : Ministerio de agricultura, ganadería y pesca. 19,55 m.			
<b>4.- DATOS TÉCNICOS Y VALORACIÓN</b>		BLOQUE 2	
<b>4.1.- TERRENO</b> *AREA TOTAL DE TERRENO : 158,00 m <sup>2</sup> AREA DE TERRENO (escritura) : 158,00 m <sup>2</sup> ETAM(SRU)-Según Ord 126 : 10,00 % (-+15,84) m <sup>2</sup> AREA REQUERIDA : 158,00 m <sup>2</sup> **Valor m2 Área especial AIVAR 08010301 aplicado factor tamaño USD. 3,12 AVALÚO DEL TERRENO : USD. 492,96 ✓			
<b>4.2 - CONSTRUCCION **</b>		BLOQUE 3	
4.2.1.- BLOQUE 1-1. Casa, estructura bloque, acabados normales, estado bueno, 1 piso, año 2010, terminada AREA : 23,15 m <sup>2</sup> AVALÚO CONTRUCCION : USD. 7.489,39			
4.2.2.- BLOQUE 2. Casa, estructura hormigón, acabado normal, estado bueno, 1 piso, año 2010, terminada AREA : 47,71 m <sup>2</sup> AVALÚO CONTRUCCION : USD. 17.937,41		BLOQUE 4	
4.2.3. BLOQUE 3. Baño, estructura hormigón, acabado normales, estado bueno, 1 piso, año 2010, terminada AREA : 2,11 m <sup>2</sup> AVALÚO CONTRUCCION : USD. 983,68			
4.2.4. BLOQUE 4. Baño, estructura hormigón, acabado normal, estado bueno, 1 piso, año 2010, terminada AREA : 3,05 m <sup>2</sup> Valor m2 : USD. 1.421,91		BLOQUE 4	
AVALÚO TOTAL CONSTRUCCION : USD. 27.832,39 ✓		<b>7.-UBICACIÓN DEL PREDIO</b> 	
<b>4.3.- ADICIONALES CONSTRUCTIVOS.</b>		<b>8.-PLANO DE AFECTACIÓN DEL PREDIO</b> 	
4.3.1.- LAVANDERIA 2 PIEDRAS, ESTADO BUENO. CANTIDAD : 1,00 U AVALÚO : USD. 427,00		CC:13210-03-013	
4.3.2.- Cerramiento bloque columnas de H.A. sin acabados. Estado bueno AREA : 17,42 m <sup>2</sup> AVALÚO : USD. 651,00		10.- REVISADO	
4.3.3.- Cerramiento bloque, estructura hormigón sin acabados. Estado Bueno AREA : 15,46 m <sup>2</sup> AVALÚO : USD. 578,00			
4.3.4.- Cerramiento bloque columnas de H.A. sin acabados. Estado bueno AREA : 29,80 m <sup>2</sup> AVALÚO : USD. 1.114,00		Ing. Erwin Arroba Padilla COORDINADOR GESTIÓN ESPECIAL CATASTRAL	
4.3.5.- Gradas descubiertas estructura hierro, estado bueno AREA : 2,36 m <sup>2</sup> AVALÚO : USD. 234,00		Ticket 2017-111555	
4.3.6.- Circulación retiro peatonal descubierto encementado, estado regular AREA : 2,60 m <sup>2</sup> AVALÚO : USD. 58,00		FECHA: 03 de Agosto de 2017	
4.3.7.- Circulación retiro peatonal descubierto encementado, estado bueno AREA : 29,00 m <sup>2</sup> AVALÚO : USD. 788,00			
4.3.8.- Cerramiento bloque con columnas hormigón, sin acabados AREA : 17,96 m <sup>2</sup> AVALÚO : USD. 671,00			
AVALUO ADICIONALES : USD. 4.525,22 ✓			
<b>4.4.- RESUMEN DE AVALUOS</b> TERRENO : USD. 492,96 ✓ CONSTRUCCION : USD. 27.832,39 ✓ ADICIONALES : USD. 4.525,22 ✓ AVALÚO TOTAL : USD. 32.850,57 ✓			
<b>5.-OBSERVACIONES</b> *Datos tomados del sistema SIREC-Q. **Datos tomados de oficio No. 704 de junio 7 de 2016 emitido por la DMGR, ingresado con GDOC 2015-206002 Valor máximo precio de afectación, según oficio 4767 del 12 de Mayo del 2012 Administración General.			
<b>9.- ELABORADO</b>			

2017 - 121783 # 1404



Oficio Nro. MIDUVI-GAC-2017-0191-O

Quito, D.M., 17 de agosto de 2017

Asunto: Validación de informes Técnicos valorativos

Ingeniero  
Juan Zapata Silva  
Secretario General de Seguridad y Gobernabilidad  
MUNICIPIO DEL DISTRITO METROPOLITANO DE QUITO  
En su Despacho


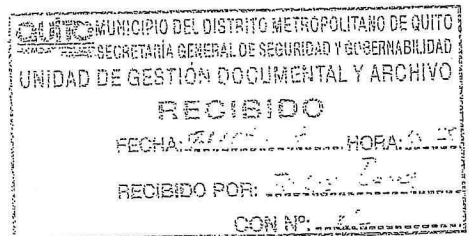
De mi consideración:

En referencia a documento emitido por la Secretaría General de Seguridad que usted tiene a bien presidir, donde se solicita considerar la validación de los informes técnicos valorativos emitidos con la Metodología del Municipio del Distrito Metropolitano de Quito, me permito indicar que una vez revisados los informes de avalúos adjuntos a Oficio No. 0001210, de 7 de Agosto del 2017, se determina que cumplen con los parámetros generales para la valoración de bienes inmuebles, por lo que los resultados de los mismos pueden ser utilizados en el proceso de expropiación de los bienes inmuebles que se encuentran en Alto riesgo no Mitigable.

Con sentimientos de distinguida consideración

Atentamente,

*[Handwritten signature]*  
Ing. Eátima Elizabeth Zambrano Coveña  
DIRECTORA DE AVALÚOS Y CATASTROS, ENCARGADA



**CERTIFICO QUE**  
El documento que antecede en  
....fojas es fiel copia del original  
.....  
Secretaría de Seguridad  
y Gobernabilidad  
Asesoría Jurídica  
Quito..... 04/08/17



Secretaría General  
de Cooperación  
y Participación Ciudadana

RECIBIDA: Com. Borda  
HORA: 11:45

16 JUN 2016

Quito

Oficio STHV-DMGT-

2545

Referencia: GDOC-2016-072539

Abogado  
Fernando Morales Enríquez  
ADMINISTRADOR ZONA CALDERÓN  
Distrito Metropolitano de Quito  
Presente

Señora Administrador:

En atención al Oficio N°. 00586 del 16 de mayo de 2016, mediante el cual requiere se emita el informe técnico sobre el proceso expropiatorio del predio N°. 5787341, clave catastral N°. 14319-11-003, requerido para el "Plan de Relocalización Emergente de Familias en Alto Riesgo" que por fenómenos naturales han sido afectados y se encuentran en una zona de alto riesgo no mitigable, ubicado en el barrio Laderas de San Francisco, sector Bellavista, parroquia Calderón.

Al respecto, la Secretaría de Territorio, Hábitat y Vivienda, manifiesta que el objetivo de la Administración Municipal es precautelar la seguridad, integridad y la vida de las personas ubicadas en estos predios; por lo tanto y de acuerdo a lo que establece el Art. 447 del Código Orgánico de Organización Territorial, Autonomía y Descentralización "COOTAD", esta Secretaría emite **informe técnico favorable** para que continúe el proceso expropiatorio del predio N°. 5787341, clave catastral N°. 14319-11-003, ubicado en el barrio Laderas de San Francisco, sector Bellavista, parroquia Calderón, ya que **NO SE OPONE** con la Planificación del Ordenamiento Territorial establecido.

Atentamente,

Arq. Hugo Chacón Cobo  
Director Metropolitano de Gestión Territorial  
SECRETARÍA DE TERRITORIO, HÁBITAT Y VIVIENDA

Anexo: Documentación recibida.

Elaborado:	Luis Jácome	2016-06-13
Revisado:	Arq. Carlos Quezada	

Jeaneth A.  
2016-06-13



Nº 0097685

**REGISTRO DE LA PROPIEDAD  
DEL DISTRITO METROPOLITANO DE QUITO**CERTIFICADO No.: C220763712001  
FECHA DE INGRESO: 29/08/2017**CERTIFICACION**

Referencias: 24/09/2015-INDA-256f-145i-88059r

Tarjetas:;T00000624666;

Matriculas:;0

El infrascrito Director de Certificaciones en ejercicio de las atribuciones contenidas en el artículo 11 de la Ley de Registro y de conformidad a la delegación otorgada por el Señor Registrador de la Propiedad del Distrito Metropolitano de Quito, mediante resolución N° RPDMQ-2013-012, de veintiocho de febrero de dos mil-trece, una vez revisados los índices y libros entregados y que reposan en el Registro de la Propiedad del Distrito Metropolitano de Quito, CERTIFICO:

**1.- DESCRIPCION DE LA PROPIEDAD:**

LOTE DE TERRENO S/N, sector Bellavista, situado en la parroquia Calderón de este Cantón con matrícula número CALDE0048760

**2.- PROPIETARIO(S):**

SUSANA DEL ROSARIO VILLAMARIN, soltera.-

**3.- FORMA DE ADQUISICION Y ANTECEDENTES:**

Adquirido mediante adjudicación hecha en su favor por MINISTERIO DE AGRICULTURA, GANADERIA ACUACULTURA Y PESCA, según Providencia de Adjudicación No. 1205P00265 del cinco de junio del dos mil doce, por el Ministerio de Agricultura, Ganadería, Acuacultura y Pesca, debidamente protocolizada el cinco de junio del dos mil catorce, ante la Notaria Sexta del cantón Quito, Doctora Tamara Garces Almeida, inscrita el VEINTE Y CUATRO DE SEPTIEMBRE DEL ODOS MIL QUINCE.- ANTECEDENTES.- El Ministerio de Agricultura, Ganadería, Acuacultura y Pesca, es propietario del Lote de terreno S/N, sector Bellavista, situado en la parroquia Calderón de este Cantón, en virtud de haberlo adquirido de conformidad con la ley.


**4.- GRAVAMENES Y OBSERVACIONES:**

No existen anotaciones registrales de gravámenes hipotecarios, prohibiciones de enajenar ni embargos. a) Se aclara que la presente certificación se la ha conferido luego de revisado el contenido de los índices, libros, registros y base de datos entregados al Registro de la Propiedad del Distrito Metropolitano de Quito, mediante acta de 1 de julio de 2011. b) Esta Administración no se responsabiliza de los datos erróneos o falsos que se hayan



proporcionado por los particulares y que puedan inducir a error o equivocación, así como tampoco del uso doloso o fraudulento que se pueda hacer del certificado. c) El presente certificado tiene una validez de 60 días contados a partir de la fecha de emisión del mismo. d) En virtud de que los datos registrales del sistema son susceptibles de actualización, rectificación o supresión, con arreglo a la Ley del Sistema Nacional de Registro de Datos Públicos y Ley de Registro, el interesado deberá comunicar cualquier falla o error en este Documento al Registro de la Propiedad o a sus funcionarios, para su inmediata modificación".- LOS REGISTROS DE GRAVAMENES HAN SIDO REVISADOS HASTA EL 29 DE AGOSTO DEL 2017 ocho a.m.

Responsable: LF

  
**DIRECTOR DE CERTIFICACIONES  
REGISTRO DE LA PROPIEDAD  
DEL DISTRITO METROPOLITANO DE QUITO**





Administración  
General

Dirección Metropolitana de  
Gestión de Bienes Inmuebles

**INFORME DE CUMPLIMIENTO DE REQUISITOS PREVIOS  
PARA LA DECLARATORIA DE UTILIDAD PÚBLICA  
CON FINES DE EXPROPIACIÓN TOTAL DE BIENES INMUEBLES**

Informe No. : EXPROPIACION-2017-DUP-00008

Fecha : 04 de octubre del 2017

**INFORMACIÓN GENERAL**

Afectado o Titular : Villamarin Susana del Rosario

Destino afectación : **Proyecto:** Proyecto: Plan de Relocalización Emergente de Familias en Alto Riesgo

Número de predio : 5787341

Clave catastral : 14319-11-003

Dirección : Calle Agustín de la Coruña

Superficie total terreno: 158,00m<sup>2</sup>

Superficie de terreno afectada: 158,00m<sup>2</sup>

Porcentaje de cesión gratuita: 0.00 m<sup>2</sup>

Avalúo total terreno: \$ 492,96USD

Avalúo total construcción: \$ 27.832,39USD

Plusvalía: \$0.00 USD

**VALOR A PAGAR (AVALUO TOTAL): \$ 32.850,57USD**

**LINDEROS AREA AFECTADA:**

Norte : Predio sin identificación en: 8,59m

Sur : Calle Agustín de la Coruña en: 7,97m

Este : Sin identificación en: 19,30m

Oeste : Ministerio de Agricultura, Ganadería y Pesca en: 19,55m

**DOCUMENTACIÓN DE RESPALDO**

**Solicitud del Requirente**

No. de informe : 0001404

Fecha de informe : 13/09/2017

**Secretaría de Territorio**

No. de informe : STHV-DMGT-2545

Fecha de informe : 16/06/2016

Favorable

**Informe de Afectación**

No. de informe : DMC-GEC-8454

Fecha de informe : 05/08/2017

Total

**Informe MIDUVI**

No. de Informe : MIDUVI-GAC-2017-0191-O

Fecha de ingreso : 17/08/2017





Administración  
General

Dirección Metropolitana de  
Gestión de Bienes Inmuebles

### Informe Legal

No. de informe : 2017-02197  
Fecha de informe : 25/09/2017

Favorable

### Certificado de Registro de la Propiedad

No. de certificado : C220763712001  
Fecha de ingreso : 29/08/2017

### Disponibilidad Presupuestaria

No. de Certificación Presupuestaria: 1000033729  
N° de Partida Presupuestaria: 840301  
Fecha de documento : 17/03/2017

**Observaciones:** El detalle de la valoración debe consultarse en el Informe de la Dirección Metropolitana de Catastro.

### CONCLUSIÓN Y RECOMENDACIÓN

En base a la revisión de la documentación presentada dentro del expediente de expropiación y a los informes técnicos mencionados en este Informe, concluyo que todos los requisitos establecidos en la normativa aplicable han sido cumplidos a fin de que Usted, Señor Administrador General, resuelva declarar de utilidad pública con fines de expropiación Total del bien inmueble antes descrito.

Recomiendo se sirva suscribir el Proyecto de Resolución que adjunto al presente expediente e informe.

Atentamente,

Dr. Felipe Córdova Pizarro  
**DIRECTOR METROPOLITANO  
DE GESTIÓN DE BIENES INMUEBLES**



ELABORADO POR : JORGE WASHINGTON AGUIRRE MENESES


**REPÚBLICA DEL ECUADOR**  
 DIRECCIÓN GENERAL DE REGISTRO CIVIL  
 IDENTIFICACIÓN Y CEDULACIÓN

CÉDULA DE **CIUDADANIA** No. **170339380-0**

APELLIDOS Y NOMBRES  
**VILLAMARIN SUSANA DEL ROSARIO**

LUGAR DE NACIMIENTO  
**PICHINCHA QUITO COTACOLLAO**

FECHA DE NACIMIENTO **1950-10-02**  
 NACIONALIDAD **EQUATORIANA**  
 SEXO **F**  
 ESTADO CIVIL **Soltera**




**INSTRUCCIÓN BÁSICA**

**PROFESIÓN / OCUPACIÓN**  
**QUEHACER, DOMESTICOS**



**V2444V4444**

**APELLIDOS Y NOMBRES DEL PADRE**  
 \*\*\*\*\*


**APELLIDOS Y NOMBRES DE LA MADRE**  
**VILLAMARIN MARIA**

**LUGAR Y FECHA DE EXPEDICIÓN**  
**QUITO 2011-11-24**

**FECHA DE EXPIRACIÓN**  
**2021-11-24**

DIRECTOR GENERAL      FIRMA DEL CEDULADO




**CERTIFICADO DE VOTACIÓN**  
**ELECCIONES GENERALES 2017**  
**2 DE ABRIL 2017**



**006** JUNTA No.  
**006 - 126** NUMERO  
**1703393809** CÉDULA

**VILLAMARIN SUSANA DEL ROSARIO**  
 APELLIDOS Y NOMBRES

**PICHINCHA** PROVINCIA  
**QUITO** CANTÓN  
**ITCHIMBIA** PARROQUIA

**CIRCUNSCRIPCIÓN: 1**  
**ZONA: 4**

