

Proceder a expedir antes del 14/12/2017

Oficio No. DMC-14362-2017
Quito, 14 de diciembre de 2017

Abogado
Diego Cevallos Salgado
SECRETARIO GENERAL
CONCEJO METROPOLITANO DE QUITO
Presente

Asunto: Resumen Estadístico de AIVAS Urbanos y Rurales de Predios del DMQ

Señor Secretario:

Como es de su conocimiento, al momento se encuentra en proceso de análisis el Proyecto de Ordenanza Metropolitana de Aprobación del Plano del Valor de la Tierra de los Predios Urbanos y Rurales del Distrito Metropolitano de Quito.

Escuchando el requerimiento de los señores concejales, de la necesidad de información, nos permitimos enviar un resumen estadístico de AIVAS Urbanos y rurales de predios del DMQ; para conocimiento y por su intermedio a los señores concejales que lo requieran.

Atentamente,


Francisco Pachano Ordóñez
DIRECTOR METROPOLITANO DE CATASTRO

QUITO SECRETARÍA GENERAL DEL CONCEJO
ALCALDÍA RECEPCIÓN

Fecha: 14 DIC 2017 Hora 16:10

Nº. HOJAS 36

Recibido por: 

Anexo: Resumen Estadístico de AIVAS Urbanos y Rurales de Predios del DMQ

Elaborado por:	J.Eraza	DIR	14-12-2017
----------------	---------	-----	------------

Ejemplar 1: Sec. General del Concejo
Ejemplar 2: DIR-DMC

Copia:
Ejemplar 3: Secretaria DMC

ANEXO 2

AIVAS RURALES

INCREMENTO DEL VALOR DE AIVAS 2018-2019 EN PORCENTAJE



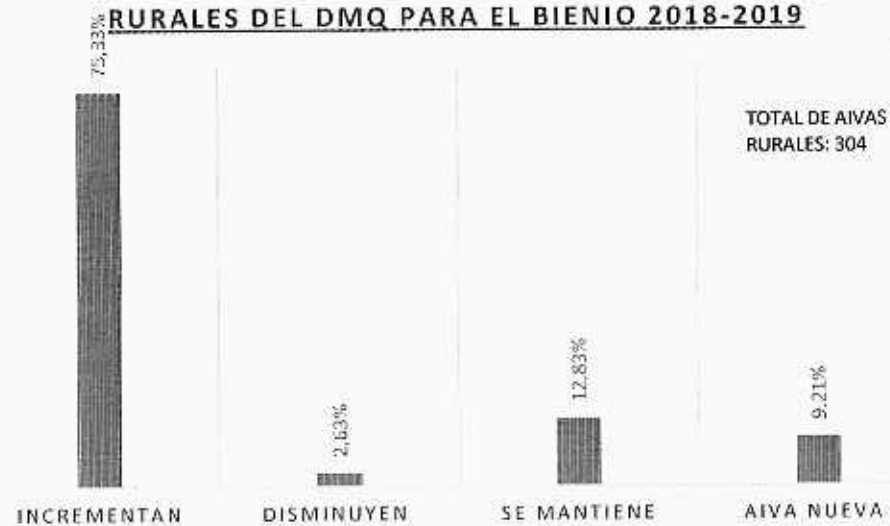
VARIACIÓN EN EL VALOR DE AIVAS RURALES DEL DMQ PARA EL BIENIO 2018-2019

VARIACIÓN DE VALOR	NÚMERO DE AIVAS
INCREMENTAN	229
DISMINUYEN	8
SE MANTIENE	39
AIVA NUEVA	28
TOTAL	304



VARIACIÓN EN PORCENTAJE DE VALOR DE AIVAS RURALES DEL DMQ PARA EL BIENIO 2018-2019

VARIACIÓN DE VALOR	PORCENTAJE
INCREMENTAN	75,33%
DISMINUYEN	2,63%
SE MANTIENE	12,83%
AIVA NUEVA	9,21%
TOTAL	100,00%



RANGO DE INCREMENTO EN %	NÚMERO DE AIVAS	PREDIOS
-63,16	1	151
-50,00	3	3
-40,00	1	1237
-12,5	1	1
-10	1	33
-0,44	1	0
SE MANTIENE	67	3853
0,01-49,99	84	16532
50,00-99,99	47	7451
100,00-149,99	41	6143
150,00-199,99	19	4293
200,00-399,99	23	4548
400,00- 749,99	10	2466
>750	5	2069
TOTAL	304	48780



hΣ

MUNICIPIO DEL DISTRITO METROPOLITANO DE QUITO

DIRECCIÓN METROPOLITANA DE CATASTRO

UNIDAD DE VALORACIÓN

No. AVAR	PARROQUIA	VALOR DEL SUELO SEGÚN LA CLASE AGROLOGICA (USD/m ²)										Clase de tierra productiva	Incremento en %	Incremento de valor
		I	II	III	IV	V	VI	VII	VIII	** Areas Especiales				
01010101	GUAMANI	1,96	1,70	1,00	0,82	0,65	0,47	0,039	0,010	6,00	IV			
01010304	GUAMANI	9,80	5,98	5,00	4,12	3,24	0,47	0,039	0,010	10,00	IV			
01020303	TURUBAMBA	9,31	5,68	4,75	3,91	0,65	0,47	0,039	0,010	9,50	IV			
01030303	LA CUAJALIBANA	1,97	1,20	1,00	0,82	0,65	0,47	0,039	0,010	6,00	VI			
01040303	QUITUMBE	5,89	3,59	3,00	2,47	1,94	0,47	0,039	0,010	6,00	IV			
01050303	CHILLOGALLO	6,87	4,19	3,50	2,86	0,65	0,47	0,039	0,010	7,00	VI			
02010303	LA MENA	1,97	1,20	1,00	0,82	0,65	0,47	0,039	0,010	6,00	V			
02030303	LA ARGELIA	1,96	1,20	1,00	0,82	0,65	0,47	0,039	0,010	8,89	IV			
02050303	LA FERROVIARIA	1,96	1,20	1,00	0,82	0,65	0,47	0,039	0,010	8,00	VI			
02060303	CHILIBULO	1,96	1,20	1,00	0,82	0,65	0,47	0,039	0,010	8,00	VI			
01010103	GUAMANI	15,00	9,15	7,65	6,30	4,95	3,60	0,04	0,01	15,00	IV	150,00	9,00	
01010304	GUAMANI	21,00	12,81	10,71	8,62	6,93	5,04	0,04	0,01	21,00	IV	110,00	11,00	
01020303	TURUBAMBA	15,00	9,15	7,65	6,30	4,95	3,60	0,04	0,01	15,00	IV	57,89	5,50	
01030203	LA CUAJALIBANA	35,00	21,35	17,85	14,70	11,55	8,40	0,04	0,01	35,00	VI	0,00	35,00	
01030303	LA ECUATORIANA	15,00	9,15	7,65	6,30	4,95	3,60	0,04	0,01	15,00	VI	150,00	4,00	
01040201	QUITUMBE	25,00	15,25	12,75	10,50	8,25	6,00	0,04	0,01	25,00	IV	0,00	35,00	
01040303	QUITUMBE	15,00	9,15	7,65	6,30	4,95	3,60	0,04	0,01	15,00	IV	150,00	9,00	
01050201	CHILLOGALLO	35,00	21,35	17,85	14,70	11,55	8,40	0,04	0,01	35,00	IV	0,00	35,00	
01050302	CHILLOGALLO	50,00	30,50	25,50	21,00	16,50	12,00	0,04	0,01	50,00	IV	0,00	50,00	
01050303	CHILLOGALLO	12,00	7,32	6,12	5,04	3,96	2,88	0,04	0,01	12,00	V	71,43	5,00	
02010303	LA MENA	1,97	1,20	1,00	0,82	0,65	0,47	0,040	0,01	6,00	V	0,00	0,00	
02030303	LA ARGELIA	11,00	6,71	5,61	4,62	3,63	2,40	0,040	0,01	11,00	IV	23,73	2,11	
02050303	LA FERROVIARIA	13,50	8,24	6,89	5,67	4,46	3,24	0,040	0,01	13,50	VI	125,00	7,50	
02060201	CHILIBULO	10,00	6,10	5,10	4,20	3,30	2,40	0,040	0,01	10,00	VI	0,00	10,00	
02060303	CHILIBULO	7,00	4,27	3,57	2,84	2,31	1,48	0,040	0,01	7,00	VI	16,67	1,00	

02090101	LLOA	1,64	1,00	0,64	0,69	0,54	0,39	0,032	0,062	1,68	VI		
02090301	LLOA	0,98	0,50	0,50	0,41	0,32	0,23	0,019	0,049	1,00	VI		
02090302	LLOA	0,98	0,59	0,50	0,41	0,32	0,23	0,019	0,049	1,00	VI		
03010303	PUENGASI	1,96	1,20	1,00	0,82	0,65	0,47	0,039	0,010	8,00	VI		
	CAMBIO DE U-R									20			
03020303	LA LIBERTAD	7,65	4,95	3,90	3,21	0,65	0,47	0,039	0,010	7,80	VI		
03040301	ITCHIMBIA	15,89	9,57	8,00	6,59	5,18	0,47	0,039	0,010	16,00	VI		
03040302	ITCHIMBIA	14,71	8,97	7,50	6,18	4,85	0,47	0,039	0,010	15,00	VI		
03040303	ITCHIMBIA	1,06	1,20	1,00	0,82	0,65	0,47	0,039	0,010	6,00	VI		
03050201	SAN JUAN	5,85	3,59	3,00	2,47	1,94	1,41	0,039	0,010	6,00	VII		
03050301	SAN JUAN	2,94	1,79	1,50	1,24	0,97	0,47	0,039	0,010	6,00	V		
03050303	SAN JUAN	1,96	1,20	1,00	0,82	0,65	0,47	0,039	0,010	6,00	VII		
04010201	BELISARIO QUEVEDO	14,71	8,97	7,50	6,18	4,85	3,52	0,039	0,010	15,00	VI		
04010303	BELISARIO QUEVEDO	1,96	1,20	1,00	0,82	0,65	0,47	0,039	0,010	6,00	VIII		
04030201	IÑAQUITO	9,84	5,98	5,00	4,12	3,24	4,70	0,039	0,010	20,00	VI		
	CAMBIO DE U-R									6			
	CAMBIO DE U-R									6			
04030303	IÑAQUITO	1,96	1,20	1,00	0,82	0,65	0,47	0,039	0,010	6,00	VI		
04040303	RUMIPAMBA	1,96	1,20	1,00	0,82	0,65	0,47	0,039	0,010	6,00	VIII		
04050301	JIPIJAPA	5,88	3,59	3,00	2,47	0,65	0,47	0,039	0,010	6,00	V		
04050303	JIPIJAPA	1,96	1,20	1,00	0,82	0,65	0,47	0,039	0,010	6,00	V		
04060301	COCHAPAMBA	13,73	8,37	7,00	5,78	4,53	0,47	0,039	0,010	14,00	V		
04060303	COCHAPAMBA	1,96	1,20	1,00	0,82	0,65	0,47	0,039	0,010	6,00	V		
04090201	SAN ISIDRO	7,84	4,78	4,00	3,25	2,59	1,58	0,039	0,010	8,00	V		

02090101	LLOA	2,99	1,22	1,02	0,84	0,66	0,45	0,040	0,01	2,00	VI	19,05	3,32
02090301	LLOA	1,00	0,61	0,51	0,42	0,33	0,24	0,020	0,01	1,00	VI	0,00	0,00
02090302	LLOA	1,00	0,61	0,51	0,42	0,33	0,24	0,020	0,01	1,00	VI	0,00	0,00
03010303	PUENGASI	19,00	11,59	9,99	7,98	6,27	0,48	0,04	0,01	19,00	VI	111,11	10,00
03020301	LA LIBERTAD	35,00	21,35	17,85	14,70	11,55	8,40	0,04	0,01	35,00	VI	75,00	15,00
03020303	LA LIBERTAD	15,00	9,15	7,65	6,30	4,95	0,48	0,04	0,01	15,00	VI	92,31	7,30
03040301	ITCHIMBIA	28,00	17,08	14,28	11,76	9,24	0,48	0,04	0,01	28,00	VI	75,00	12,00
03040302	ITCHIMBIA	63,00	39,43	32,13	26,45	20,76	0,48	0,04	0,01	63,00	IV	320,00	48,00
03040303	ITCHIMBIA	20,00	12,20	10,20	8,40	6,60	0,48	0,04	0,01	20,00	VI	233,33	14,00
03050201	SAN JUAN	7,70	4,70	3,93	3,23	2,54	1,85	0,04	0,01	7,70	VII	28,33	1,70
03050301	SAN JUAN	6,00	3,66	3,06	2,52	1,98	0,48	0,04	0,01	6,00	V	0,00	0,00
03050303	SAN JUAN	6,00	3,66	3,06	2,52	1,98	0,48	0,04	0,01	6,00	VII	0,00	0,00
04010201	BELISARIO QUEVEDO	28,00	15,88	13,26	10,92	8,58	6,24	0,04	0,01	28,00	VI	73,33	11,00
04010202	BELISARIO QUEVEDO	62,00	37,82	31,52	26,04	20,74	14,88	0,04	0,01	62,00	V	0,00	62,00
04010303	BELISARIO QUEVEDO	6,00	3,66	3,06	2,52	1,98	0,48	0,04	0,01	6,00	VII	6,00	0,00
04030201	IÑAQUITO	155,00	94,55	79,05	65,10	51,15	37,20	0,04	0,01	155,00	III	675,00	135,00
04030202	IÑAQUITO	171,00	104,31	87,21	71,82	56,43	41,04	0,04	0,01	171,00	III	0,00	171,00
04030203	IÑAQUITO	93,00	56,73	47,43	39,06	30,66	22,32	0,04	0,01	93,00	IV	0,00	93,00
04030204	IÑAQUITO	###	###	###	###	###	93,60	0,04	0,01	390,00	III	640,00	384,00
04030205	IÑAQUITO	93,00	56,73	47,43	39,06	30,66	22,32	0,04	0,01	93,00	IV	1450,00	87,00
04030303	IÑAQUITO	14,00	8,54	7,14	5,88	4,62	0,48	0,04	0,01	14,00	VI	133,33	8,00
04040303	RUMIPAMBA	6,00	3,66	3,06	2,52	1,98	0,48	0,04	0,01	6,00	VI	0,00	0,00
04050301	JIPIJAPA	24,00	14,64	12,24	10,08	7,92	0,48	0,04	0,01	24,00	VI	300,00	18,00
04050303	JIPIJAPA	24,00	14,64	12,24	10,08	7,92	0,48	0,04	0,01	24,00	VI	300,00	18,00
04060301	COCHAPAMBA	14,00	8,54	7,14	5,88	4,62	0,48	0,04	0,01	14,00	V	0,00	0,00
04060303	COCHAPAMBA	12,00	7,32	6,12	5,04	3,96	0,48	0,04	0,01	12,00	V	100,00	6,00
04090201	SAN ISIDRO	18,00	10,98	9,18	7,56	5,94	4,32	0,04	0,01	18,00	V	125,00	10,00

33

04090202	SAN ISIDRO	24,51	14,95	12,50	10,29	8,09	5,88	0,039	0,010	25,00	V		
04090303	SAN ISIDRO	5,89	3,59	3,00	2,47	0,65	0,47	0,039	0,010	6,00	VI		
04100201	NAYON	24,51	14,95	12,50	10,29	8,09	5,88	0,039	0,010	25,00	V		
04100202	NAYON	11,77	7,18	6,00	4,94	3,88	2,82	0,039	0,010	12,00	V		
04100301	NAYON	5,89	3,59	3,00	2,47	1,94	0,47	0,039	0,010	6,00	VI		
04110202	ZAMBIZA	12,50	7,63	6,38	5,25	4,13	3,00	0,039	0,010	12,75	III		
05030301	COMITÉ DEL PUEBLO	7,84	4,78	4,00	3,29	2,59	0,47	0,039	0,010	8,00	IV		
05040201	EL CONDADO	9,80	5,98	5,00	4,12	3,24	2,35	0,039	0,010	10,00	IV		
05040202	EL CONDADO	11,76	7,18	6,00	4,94	3,88	2,82	0,039	0,010	12,00	VI		
	CAMBIO DE U-R									45,00			
05040303	EL CONDADO	1,96	1,20	1,00	0,82	0,65	0,47	0,039	0,010	6,00	VI		
05050303	CARCELEN	1,95	1,20	1,00	0,82	0,65	0,47	0,039	0,010	6,00	VI		
05060101	NONO	7,80	4,78	4,00	3,29	2,59	0,47	0,039	0,010	8,00	VI		
05060102	NONO	6,08	3,71	3,10	2,55	2,01	0,47	0,039	0,010	6,20	VII		
05060103	NONO	0,34	0,21	0,18	0,14	0,11	0,47	0,039	0,010	6,00	VII		
05060301	NONO	12,45	7,60	6,35	5,23	0,65	0,47	0,039	0,010	12,70	VIII		
05060302	NONO	5,49	3,25	2,80	2,31	0,85	0,47	0,039	0,010	5,80	VII		
05060303	NONO	7,45	4,55	3,80	3,13	0,65	0,47	0,039	0,010	7,60	VI		
05070101	POMASQUI	0,95	0,59	0,50	0,41	0,32	0,23	0,019	0,049	1,00	III		
05070102	POMASQUI	19,51	11,88	10,00	8,24	6,47	0,47	0,039	0,010	20,00	III		
05070201	POMASQUI	19,61	11,96	10,00	8,24	6,47	4,70	0,039	0,010	20,00	IV		
05070204	POMASQUI	9,80	5,98	5,00	4,12	3,24	2,35	0,039	0,010	10,00	IV		
05070205	POMASQUI	7,84	7,78	4,00	3,29	2,58	1,98	0,039	0,010	8,00	IV		
	CAMBIO DE U R									20			
05070301	POMASQUI	0,34	0,20	0,17	0,14	0,11	0,08	0,006	0,017	0,35	IV		
05070302	POMASQUI	0,98	0,59	0,50	0,41	0,32	0,23	0,019	0,049	1,00	VII		

04090202	SAN ISIDRO	80,00	38,80	30,60	25,20	19,80	14,40	0,04	0,01	60,00	V	140,00	35,00
04090303	SAN ISIDRO	9,00	5,48	4,59	3,78	2,97	2,16	0,04	0,01	9,00	VI	50,00	7,00
04100201	NAYON	80,00	48,80	40,80	33,60	26,40	19,20	0,04	0,01	80,00	V	270,00	55,00
04100202	NAYON	72,00	43,92	36,72	30,24	23,04	17,28	0,04	0,01	72,00	V	500,00	60,00
04100203	NAYON	115,00	70,15	58,85	48,30	38,64	27,60	0,04	0,01	115,00	V	0,00	115,00
04100301	NAYON	16,50	10,07	8,42	6,93	5,45	4,18	0,04	0,01	16,50	VI	175,00	10,50
04110202	ZAMBIZA	50,00	30,50	25,50	21,00	16,50	12,00	0,04	0,01	50,00	V	292,16	17,25
05030301	COMITÉ DEL PUEBLO	4,00	2,44	2,04	1,68	1,32	0,48	0,04	0,01	4,00	IV	-50,00	-4,00
05040201	EL CONDADO	17,00	10,37	8,67	7,14	5,61	4,08	0,04	0,01	17,00	IV	70,00	7,00
05040202	EL CONDADO	15,00	9,15	7,65	6,30	4,95	3,60	0,04	0,01	15,00	IV	25,00	3,00
05040203	EL CONDADO	47,00	28,67	23,97	19,74	15,51	11,28	0,04	0,01	47,00	V	4,44	2,00
05040303	EL CONDADO	1,96	1,20	1,00	0,82	0,65	1,92	0,04	0,01	8,00	VI	33,33	2,00
05060303	CARCELEN	12,00	7,32	6,12	5,04	3,96	0,39	0,04	0,01	12,00	VI	100,00	6,00
05060101	NONO	15,00	9,15	7,65	6,30	4,95	0,48	0,04	0,01	15,00	VI	87,50	7,00
05060102	NONO	8,10	4,84	4,13	3,40	2,67	0,48	0,04	0,01	8,10	VII	30,65	1,90
05060103	NONO	7,80	4,64	3,88	3,19	2,51	0,48	0,04	0,01	7,80	VII	26,67	1,60
05060301	NONO	13,80	8,42	7,04	5,80	4,55	0,48	0,04	0,01	13,80	VII	8,66	1,10
05060302	NONO	7,10	4,33	3,62	2,98	2,34	0,48	0,04	0,01	7,10	VII	36,79	1,50
05060303	NONO	8,00	4,88	4,08	3,36	2,64	0,48	0,04	0,01	8,00	VI	5,26	0,40
05070101	POMASQUI	5,00	3,05	2,55	2,10	1,65	0,48	0,04	0,01	5,00	IV	400,00	4,00
05070102	POMASQUI	45,00	27,45	22,95	18,90	14,85	0,48	0,04	0,01	45,00	IV	125,00	25,00
05070201	POMASQUI	28,00	17,69	14,79	12,18	9,57	6,72	0,04	0,01	28,00	VII	45,00	9,00
05070204	POMASQUI	27,00	16,47	13,77	11,34	8,91	6,48	0,04	0,01	27,00	VI	178,00	17,00
05070205	POMASQUI	50,00	30,50	25,50	21,00	16,50	7,92	0,04	0,01	50,00	IV	525,00	42,00
05070206	POMASQUI	45,00	27,45	22,95	18,90	14,85	10,80	0,04	0,01	45,00	VII	125,00	25,00
05070301	POMASQUI	1,50	0,92	0,77	0,63	0,50	0,36	0,03	0,02	1,50	VI	328,57	1,15
05070302	POMASQUI	1,50	0,92	0,77	0,63	0,50	0,36	0,03	0,02	1,50	VI	90,00	0,50

06040301	PACTO	1,17	0,71	0,66	0,49	0,38	0,28	0,023	0,058	1,20	V		
07010101	PUELLARO	2,93	1,79	1,50	1,24	0,97	0,47	0,009	0,010	3,00	V		
07010102	PUELLARO	3,52	2,15	1,60	1,48	1,16	0,47	0,039	0,010	3,80	V		
07010201	PUELLARO	9,80	5,98	5,00	4,12	3,24	2,35	0,039	0,010	10,00	V		
07010203	PUELLARO	9,80	5,98	5,00	4,12	3,24	2,35	0,039	0,010	10,00	V		
07010204	PUELLARO	12,54	7,65	6,40	5,27	4,14	3,01	0,039	0,010	12,80	V		
07010301	PUELLARO	1,13	0,69	0,58	0,48	0,36	0,28	0,023	0,005	1,15	III		
07020101	PERUCHO	2,46	1,50	1,25	1,03	0,81	0,47	0,009	0,010	2,50	V		
07020301	PERUCHO	1,17	0,71	0,60	0,49	0,38	0,28	0,023	0,058	1,20	VI		
07030101	CHAVEZPAMBA	0,98	0,59	0,50	0,41	0,32	0,23	0,019	0,049	1,00	V		
07040101	ATAHUALPA	1,06	1,13	0,96	0,78	0,61	0,44	0,037	0,093	1,90	V		
07040102	ATAHUALPA	5,88	3,59	3,00	2,47	1,94	0,47	0,039	0,010	6,00	V		
07040201	ATAHUALPA	15,69	8,57	8,00	6,39	5,15	3,78	0,039	0,010	16,00	IV		
07040202	ATAHUALPA	15,69	9,57	8,00	6,59	5,18	3,76	0,039	0,010	16,00	IV		
07040301	ATAHUALPA	1,86	1,13	0,85	0,78	0,61	0,44	0,037	0,093	1,90	VII		
07050101	SAN JOSÉ DE MINAS	1,37	0,83	0,70	0,57	0,45	0,32	0,027	0,068	1,40	VI		
07050102	SAN JOSÉ DE MINAS	0,78	0,47	0,40	0,32	0,25	0,18	0,015	0,039	0,80	V		
07050301	SAN JOSÉ DE MINAS	0,29	0,17	0,15	0,12	0,09	0,07	0,005	0,014	0,30	VI		
07050302	SAN JOSÉ DE MINAS	0,28	0,17	0,15	0,12	0,09	0,07	0,005	0,014	0,30	VI		
08010101	CALDERÓN	11,77	7,18	6,00	4,94	3,88	0,47	0,039	0,010	12,00	VI		
08010103	CALDERÓN	7,64	4,78	4,00	3,29	2,58	0,47	0,038	0,010	8,00	VII		
08010201	CALDERÓN	12,79	7,77	6,50	5,35	4,20	3,05	0,039	0,010	13,00	IV		
08010202	CALDERÓN	8,82	5,38	4,50	3,71	2,92	2,11	0,039	0,010	9,00	V		
08010203	CALDERÓN	9,80	5,98	5,00	4,12	3,24	2,35	0,039	0,010	10,00	VI		
08010205	CALDERÓN	19,61	11,95	10,00	8,24	6,47	4,70	0,039	0,010	20,00	VI		
08010206	CALDERÓN	11,77	7,18	6,00	4,94	3,88	2,82	0,039	0,010	12,00	IV		
08010207	CALDERÓN	8,43	5,14	4,30	3,54	2,78	2,02	0,039	0,010	8,60	VI		

06040301	PACTO	1,20	0,73	0,61	0,50	0,40	0,29	0,02	0,01	1,20	V	0,00	0,00
07010101	PUELLARO	3,50	2,14	1,79	1,47	1,16	0,48	0,04	0,01	3,50	V	16,67	0,50
07010102	PUELLARO	4,00	2,44	2,04	1,68	1,32	0,45	0,04	0,04	4,00	V	11,11	0,40
07010201	PUELLARO	15,00	9,15	7,65	6,30	4,95	3,60	0,04	0,01	15,00	V	50,00	5,00
07010203	PUELLARO	15,00	9,15	7,65	6,30	4,95	3,60	0,04	0,01	15,00	V	50,00	5,00
07010204	PUELLARO	15,00	9,15	7,65	6,30	4,95	3,60	0,04	0,01	15,00	V	17,29	2,20
07010301	PUELLARO	1,50	0,82	0,77	0,63	0,50	0,36	0,03	0,02	1,50	III	20,43	0,35
07020101	PERUCHO	2,50	1,53	1,28	1,05	0,83	0,48	0,40	0,01	2,50	V	0,00	0,00
07020301	PERUCHO	1,30	0,79	0,66	0,55	0,43	0,31	0,03	0,01	1,30	VI	0,33	0,10
07030101	CHAVEZPAMBA	1,50	0,92	0,77	0,63	0,50	0,36	0,03	0,02	1,50	V	50,00	0,50
07040101	ATAHUALPA	2,70	1,65	1,38	1,13	0,89	0,48	0,04	0,01	2,70	V	42,11	0,80
07040102	ATAHUALPA	6,00	3,68	3,05	2,52	1,98	0,48	0,04	0,01	6,00	VIII	0,00	0,00
07040201	ATAHUALPA	20,00	12,20	10,20	8,40	6,60	4,96	0,04	0,01	20,00	IV	25,00	4,00
07040202	ATAHUALPA	18,00	10,98	9,18	7,56	5,94	4,32	0,04	0,01	18,00	IV	12,50	2,00
07040301	ATAHUALPA	2,70	1,65	1,38	1,13	0,89	0,48	0,04	0,01	2,70	VI	42,11	0,80
07050101	SAN JOSÉ DE MINAS	4,60	2,81	2,35	1,93	1,52	0,48	0,04	0,01	4,60	VI	228,57	3,20
07050102	SAN JOSÉ DE MINAS	4,05	2,48	2,07	1,71	1,34	0,48	0,04	0,01	4,05	VI	407,50	3,26
07050301	SAN JOSÉ DE MINAS	3,90	2,38	1,99	1,64	1,29	0,48	0,04	0,01	3,90	VI	1290,00	3,60
07050302	SAN JOSÉ DE MINAS	2,40	1,46	1,22	1,01	0,79	0,48	0,04	0,01	2,40	VI	700,00	2,10
08010101	CALDERÓN	14,00	8,54	7,14	5,68	4,62	0,48	0,04	0,01	14,00	VI	16,67	2,00
08010103	CALDERÓN	12,00	7,32	6,12	5,04	3,96	0,48	0,04	0,01	12,00	VII	50,00	4,00
08010201	CALDERÓN	14,00	8,54	7,14	5,68	4,62	3,96	0,04	0,01	14,00	IV	7,69	3,00
08010202	CALDERÓN	12,00	7,32	6,12	5,04	3,96	2,88	0,04	0,01	12,00	V	33,33	3,00
08010203	CALDERÓN	10,00	6,10	5,10	4,20	3,30	2,40	0,04	0,01	10,00	VI	0,00	0,00
08010205	CALDERÓN	20,00	12,20	10,20	8,40	6,60	4,80	0,04	0,01	20,00	VI	0,00	0,00
08010206	CALDERÓN	12,00	7,32	6,12	5,04	3,96	2,88	0,04	0,01	12,00	IV	0,00	0,00
08010207	CALDERÓN	9,00	5,49	4,59	3,78	2,97	2,16	0,04	0,01	9,00	VI	4,65	0,40

09020202	TUMBACO	37,26	22,73	19,00	15,65	###	8,94	0,039	0,010	38,00	IV		
09020204	TUMBACO	28,41	17,94	15,00	12,35	9,70	7,05	0,039	0,010	30,00	V		
09020205	TUMBACO	27,46	16,75	14,00	11,53	9,06	6,58	0,039	0,010	28,00	III		
09020206	TUMBACO	27,46	16,75	14,00	11,53	9,06	6,58	0,039	0,010	28,00	VII		
09020301	TUMBACO	3,82	2,39	2,00	1,65	0,65	0,47	0,039	0,010	4,00	VI		
10010101	AMAGUAÑA	5,86	3,59	3,00	2,47	1,94	0,47	0,039	0,010	6,00	III		
	CAMBIO DE U-R									20			
10010202	AMAGUAÑA	9,80	5,98	5,00	4,12	3,24	2,35	0,039	0,010	10,00	III		
10010203	AMAGUAÑA	7,84	4,78	4,00	3,29	2,58	1,88	0,039	0,010	8,00	III		
	CAMBIO DE U-R									25			
10010205	AMAGUAÑA	7,84	4,78	4,00	3,29	2,59	1,88	0,039	0,010	8,00	III		
10010207	AMAGUAÑA	12,75	7,77	6,50	5,35	4,21	3,05	0,039	0,010	13,00	III		
	CAMBIO DE U-R									40			
10010209	AMAGUAÑA	9,91	5,88	4,75	3,91	3,07	2,23	0,039	0,010	9,50	III		
10010210	AMAGUAÑA	9,80	5,98	5,00	4,12	3,24	2,35	0,039	0,010	10,00	III		

09020202	TUMBACO	120,00	73,20	61,20	50,40	###	28,80	0,04	0,01	120,00	III	215,79	62,00
09020204	TUMBACO	95,00	57,85	48,45	38,90	31,35	22,80	0,04	0,01	95,00	V	216,67	65,00
09020205	TUMBACO	75,00	45,75	38,25	31,50	###	16,00	0,04	0,01	75,00	III	167,86	47,00
09020206	TUMBACO	117,00	71,37	59,67	49,14	38,81	28,08	0,04	0,01	117,00	VII	317,66	89,00
09020208	TUMBACO	50,00	30,50	25,50	21,00	16,50	12,00	0,04	0,01	50,00	V	0,00	50,00
09020210	TUMBACO	60,00	36,60	30,60	25,20	19,80	14,40	0,04	0,01	60,00	III	0,00	60,00
09020211	TUMBACO	125,00	76,85	64,28	52,92	41,56	30,24	0,04	0,01	125,00	IV	0,00	125,00
09020212	TUMBACO	###	125,27	###	88,94	68,31	49,88	0,04	0,01	207,00	VI	0,00	207,00
09020213	TUMBACO	105,00	64,05	53,55	44,10	###	25,20	0,04	0,01	105,00	IV	0,00	105,00
09020214	TUMBACO	190,00	115,90	96,90	79,80	###	45,00	0,04	0,01	190,00	III	0,00	190,00
09020215	TUMBACO	154,00	93,84	78,54	64,88	###	36,96	0,04	0,01	154,00	III	0,00	154,00
09020216	TUMBACO	188,00	114,68	95,80	78,96	###	45,12	0,04	0,01	188,00	IV	0,00	188,00
09020217	TUMBACO	43,00	26,23	21,93	18,06	14,19	10,32	0,04	0,01	43,00	VI	0,00	43,00
09020218	TUMBACO	129,00	78,69	65,78	54,16	###	30,96	0,04	0,01	129,00	V	0,00	129,00
09020219	TUMBACO	45,00	27,45	22,95	18,90	14,85	10,80	0,04	0,01	45,00	VI	0,00	45,00
09020301	TUMBACO	9,00	5,40	4,59	3,78	2,97	0,15	0,04	0,01	9,00	VI	175,00	5,00
09020302	TUMBACO	19,00	11,58	9,69	7,98	6,27	0,48	0,04	0,01	19,00	VII	0,00	19,00
10010101	AMAGUAÑA	10,00	6,10	5,10	4,20	3,30	0,48	0,40	0,01	10,00	III	66,67	4,00
10010201	AMAGUAÑA	25,00	15,25	12,75	10,50	8,25	6,00	0,40	0,01	25,00	III	25,00	5,00
10010202	AMAGUAÑA	35,00	21,35	17,85	14,70	11,55	8,40	0,40	0,01	35,00	III	750,00	25,00
10010203	AMAGUAÑA	13,00	7,95	6,65	5,46	4,29	3,12	0,40	0,01	13,00	III	62,50	5,00
10010204	AMAGUAÑA	40,00	24,40	20,40	16,80	13,20	9,60	0,40	0,01	40,00	III	60,00	15,00
10010205	AMAGUAÑA	55,00	33,65	28,05	23,10	18,15	13,20	0,40	0,01	55,00	III	587,50	47,00
10010207	AMAGUAÑA	18,00	10,98	9,18	7,58	5,94	4,32	0,40	0,01	18,00	III	38,46	5,00
10010208	AMAGUAÑA	60,00	36,60	30,60	25,20	19,80	14,40	0,40	0,01	60,00	III	50,00	20,00
10010209	AMAGUAÑA	25,00	15,25	12,75	10,50	8,25	6,00	0,40	0,01	25,00	III	163,16	15,50
10010210	AMAGUAÑA	25,00	15,25	12,75	10,50	8,25	6,00	0,40	0,01	25,00	III	150,00	15,00

10010211	AMAGUAÑA	7,84	4,78	4,00	3,29	2,59	1,88	0,039	0,010	8,00	III		
10010212	AMAGUAÑA	11,76	7,18	6,00	4,94	3,88	2,82	0,039	0,010	12,00	III		
10010213	AMAGUAÑA	7,84	4,78	4,00	3,29	2,59	1,88	0,039	0,010	8,00	III		
10010214	AMAGUAÑA	7,84	4,78	4,00	3,29	2,59	1,88	0,039	0,010	8,00	III		
10010216	AMAGUAÑA	12,11	7,39	6,18	5,09	4,00	2,90	0,039	0,010	12,35	III		
10010217	AMAGUAÑA	9,80	5,68	5,00	4,12	3,24	2,35	0,039	0,010	10,00	III		
10010218	AMAGUAÑA	11,76	7,18	6,00	4,94	3,88	2,82	0,039	0,010	12,00	III		
10010219	AMAGUAÑA	12,26	7,48	6,28	5,16	4,05	2,94	0,039	0,010	12,51	III		
10010220	AMAGUAÑA	8,82	5,38	4,50	3,71	2,92	2,12	0,039	0,010	9,00	IV		
	CAMBIO DE U-K									25			
	CAMBIO DE U-R									20			
10020101	CONOCOTO	9,80	5,68	5,00	4,12	3,24	0,47	0,039	0,010	10,00	III		
10020201	CONOCOTO	11,76	7,18	6,00	4,94	3,88	2,82	0,039	0,010	12,00	VI		
10020202	CONOCOTO	19,61	11,98	10,00	8,24	6,47	4,70	0,039	0,010	20,00	VI		
10020203	CONOCOTO	44,12	26,91	22,50	18,53	14,44	10,44	0,039	0,010	45,00	V		
10020301	CONOCOTO	5,88	3,59	3,00	2,47	1,94	0,47	0,039	0,010	6,00	IV		
10020302	CONOCOTO	7,84	4,78	4,00	3,29	2,59	0,47	0,039	0,010	8,00	III		
10020303	CONOCOTO	7,84	4,78	4,00	3,29	2,59	0,47	0,039	0,010	8,00	VI		
10020304	CONOCOTO	5,88	3,59	3,00	2,47	1,94	0,47	0,039	0,010	6,00	VII		
10030101	GUANGOPOLO	9,80	5,68	5,00	4,12	3,24	0,47	0,039	0,010	10,00	V		
10030201	GUANGOPOLO	12,26	7,48	6,25	5,15	4,05	2,94	0,039	0,010	12,50	V		
10030202	GUANGOPOLO	15,20	9,27	7,75	6,36	5,01	2,94	0,039	0,010	15,50	VII		
10030301	GUANGOPOLO	1,76	1,07	0,90	0,74	0,58	0,42	0,035	0,008	1,80	VII		
10040201	ALANGASI	12,74	7,77	6,50	5,35	4,20	3,05	0,039	0,010	13,00	IV		
10040202	ALANGASI	7,84	4,78	4,00	3,29	2,59	1,88	0,039	0,010	8,00	VII		
10040203	ALANGASI	23,52	14,35	12,00	9,88	7,76	5,64	0,039	0,010	24,00	IV		

10010211	AMAGUAÑA	17,00	10,37	8,87	7,14	5,61	4,08	0,40	0,01	17,00	III	112,50	9,00
10010212	AMAGUAÑA	30,00	18,30	15,30	12,60	9,90	7,20	0,40	0,01	30,00	III	150,00	18,00
10010213	AMAGUAÑA	15,00	9,15	7,85	6,30	4,95	3,60	0,40	0,01	15,00	III	87,50	7,00
10010214	AMAGUAÑA	27,00	16,47	13,77	11,34	8,91	6,48	0,40	0,01	27,00	III	237,50	19,00
10010216	AMAGUAÑA	40,00	24,40	20,40	16,80	13,20	9,60	0,40	0,01	40,00	III	223,89	27,63
10010217	AMAGUAÑA	20,00	12,20	10,20	8,40	6,60	4,80	0,40	0,01	20,00	III	100,00	10,00
10010218	AMAGUAÑA	24,00	14,64	12,24	10,08	7,92	5,76	0,40	0,01	24,00	III	100,00	12,00
10010219	AMAGUAÑA	25,60	15,62	13,06	10,75	8,45	6,14	0,40	0,01	25,60	III	104,64	13,09
10010220	AMAGUAÑA	15,60	9,52	7,96	6,55	5,15	3,74	0,40	0,01	15,60	IV	73,33	6,60
10010221	AMAGUAÑA	50,00	30,50	25,50	21,00	16,50	12,00	0,40	0,01	50,00	III	100,00	25,00
10010222	AMAGUAÑA	30,00	18,30	15,30	12,60	9,90	7,20	0,40	0,01	30,00	III	50,00	10,00
10010301	AMAGUAÑA	7,00	4,27	3,57	2,94	2,31	0,48	0,40	0,01	7,00	III	0,00	7,00
10020101	CONOCOTO	13,00	7,93	6,63	5,46	4,29	3,12	0,04	0,01	13,00	III	30,00	3,00
10020201	CONOCOTO	15,00	9,15	7,65	6,30	4,95	3,60	0,04	0,01	15,00	VI	25,00	3,00
10020202	CONOCOTO	42,00	25,62	21,42	17,64	13,86	10,08	0,04	0,01	42,00	VI	110,00	22,00
10020203	CONOCOTO	55,00	33,55	28,05	23,10	18,15	13,20	0,04	0,01	55,00	V	22,32	10,00
10020301	CONOCOTO	12,00	7,32	6,12	5,04	3,96	2,88	0,04	0,01	12,00	IV	100,00	6,00
10020302	CONOCOTO	11,00	6,71	5,61	4,62	3,63	2,64	0,04	0,01	11,00	III	37,50	3,00
10020303	CONOCOTO	13,00	7,93	6,63	5,46	4,29	3,12	0,04	0,01	13,00	VI	62,50	5,00
10020304	CONOCOTO	11,00	6,71	5,61	4,62	3,63	2,64	0,04	0,01	11,00	VII	81,33	5,00
10030101	GUANGOPOLO	11,50	7,02	5,87	4,83	3,80	0,48	0,04	0,01	11,50	V	25,00	1,50
10030201	GUANGOPOLO	20,00	12,20	10,20	8,40	6,60	4,80	0,04	0,01	20,00	V	60,00	7,50
10030202	GUANGOPOLO	17,25	10,52	8,80	7,25	5,69	4,14	0,04	0,01	17,25	VII	11,29	1,75
10030301	GUANGOPOLO	1,80	1,10	0,92	0,76	0,59	0,43	0,04	0,02	1,80	VII	0,00	0,00
10040201	ALANGASI	70,00	42,70	35,70	29,40	23,10	16,80	0,04	0,01	70,00	IV	436,45	57,00
10040202	ALANGASI	42,00	25,62	21,42	17,64	13,86	10,08	0,04	0,01	42,00	VII	425,00	34,00
10040203	ALANGASI	21,00	12,81	10,71	8,82	6,93	5,04	0,04	0,01	21,00	IV	-12,50	-3,00

10040204	ALANGASI	25,48	16,15	13,50	11,12	8,74	6,55	0,039	0,010	27,00	IV		
10040206	ALANGASI	18,62	11,36	9,50	7,82	6,14	4,47	0,039	0,010	19,00	IV		
10040207	ALANGASI	7,84	4,78	4,00	3,29	2,59	1,88	0,039	0,010	8,00	IV		
10040209	ALANGASI	9,31	5,68	4,75	3,91	3,07	2,23	0,039	0,010	9,50	V		
	CAMBIO DE U.S.									30			
10040301	ALANGASI	7,81	4,78	4,00	3,29	2,59	0,47	0,039	0,010	8,00	V		
10050101	LA MERCED	4,43	2,70	2,26	1,85	1,46	0,47	0,039	0,010	4,52	V		
10050201	LA MERCED	6,82	5,88	4,80	3,71	2,92	2,11	0,039	0,010	9,00	V		
10050202	LA MERCED	7,61	4,64	3,88	3,20	2,51	1,82	0,039	0,010	7,75	VI		
10050204	LA MERCED	12,07	7,35	6,15	5,06	3,98	2,89	0,039	0,010	12,29	VII		
10060101	PINTAG	1,97	1,20	1,00	0,82	0,64	0,47	0,039	0,010	2,00	VI		
10060102	PINTAG	2,61	1,59	1,33	1,10	0,86	0,47	0,039	0,010	2,65	V		
10060103	PINTAG	6,89	3,59	3,00	2,47	1,94	0,47	0,039	0,010	6,00	V		
10060201	PINTAG	6,57	4,19	3,50	2,88	2,28	1,64	0,039	0,010	7,00	III		
10060202	PINTAG	3,62	2,39	2,00	1,65	1,30	0,91	0,039	0,010	4,80	IV		
10060203	PINTAG	10,78	6,55	5,50	4,53	3,56	2,55	0,039	0,010	11,00	IV		
10060204	PINTAG	9,80	5,98	5,00	4,12	3,24	2,35	0,039	0,010	10,00	VII		
10060205	PINTAG	5,89	3,59	3,00	2,47	1,94	1,41	0,039	0,010	6,00	V		
10060301	PINTAG	0,98	0,59	0,50	0,41	0,32	0,23	0,019	0,049	1,00	IV		
11010101	PUEMBO	29,41	17,94	15,00	12,35	9,70	0,47	0,039	0,010	30,00	III		
11010102	PUEMBO	28,41	17,94	15,00	12,35	9,70	0,47	0,039	0,010	30,00	VII		
11010201	PUEMBO	34,31	20,93	17,50	14,41	###	8,23	0,039	0,010	35,00	III		
11010202	PUEMBO	38,21	23,92	20,00	16,47	###	9,41	0,039	0,010	40,00	III		
11010203	PUEMBO	49,02	29,90	25,00	20,59	###	###	0,039	0,010	50,00	III		
11010204	PUEMBO	29,41	17,94	15,00	12,35	9,70	7,05	0,039	0,010	30,00	III		
11010205	PUEMBO	39,21	23,92	20,00	16,47	###	9,41	0,039	0,010	40,00	III		

10040204	ALANGASI	47,00	28,67	23,97	19,74	15,51	11,28	0,04	0,01	47,00	IV	74,07	20,00
10040206	ALANGASI	20,00	12,20	10,20	8,40	6,60	4,80	0,04	0,01	20,00	IV	5,26	1,00
10040207	ALANGASI	26,00	17,08	14,28	11,76	9,24	6,72	0,04	0,01	28,00	IV	250,00	29,00
10040209	ALANGASI	14,00	8,54	7,14	5,88	4,62	3,36	0,04	0,01	14,00	V	47,37	6,50
10040210	ALANGASI	90,00	54,90	45,90	37,80	###	21,60	0,04	0,01	90,00	IV	200,00	60,00
10040301	ALANGASI	12,00	7,32	6,12	5,04	3,96	0,48	0,04	0,01	12,00	V	50,00	4,00
10040302	ALANGASI	7,00	4,27	3,57	2,94	2,31	0,48	0,04	0,01	7,00	VII	0,00	7,00
1E+07	LA MERCED	4,50	2,75	2,30	1,89	1,49	0,48	0,39	0,01	4,50	V	-0,44	0,02
1E+07	LA MERCED	9,00	5,49	4,59	3,78	2,97	0,48	0,39	0,01	9,00	V	0,00	0,00
10050202	LA MERCED	7,80	4,76	3,98	3,28	2,57	0,48	0,39	0,01	7,80	VI	0,65	0,05
1E+07	LA MERCED	14,00	8,54	7,14	5,88	4,62	0,48	0,39	0,01	14,00	VII	13,51	1,71
10060101	PINTAG	3,00	1,83	1,53	1,25	0,99	0,48	0,04	0,01	3,00	VI	50,00	1,00
10060102	PINTAG	3,00	1,83	1,53	1,25	0,99	0,48	0,04	0,01	3,00	V	13,21	0,15
10060103	PINTAG	10,00	6,10	5,10	4,20	3,30	0,48	0,04	0,01	10,00	V	66,67	4,00
10060201	PINTAG	22,00	13,42	11,22	9,24	7,26	5,28	0,04	0,01	22,00	III	214,29	15,00
10060202	PINTAG	7,00	4,27	3,57	2,94	2,31	1,68	0,04	0,01	7,00	IV	75,00	3,00
10060203	PINTAG	30,00	18,30	15,30	12,60	9,90	14,40	0,04	0,01	30,00	IV	172,73	19,00
10060204	PINTAG	14,00	8,54	7,14	5,88	4,62	6,72	0,04	0,01	14,00	VII	40,00	4,00
10060205	PINTAG	10,00	6,10	5,10	4,20	3,30	4,80	0,04	0,01	10,00	V	66,67	4,00
10060301	PINTAG	1,00	0,61	0,51	0,42	0,33	0,24	0,02	0,01	1,00	IV	0,00	0,00
11010101	PUEMBO	84,00	51,34	47,94	39,48	31,02	0,48	0,04	0,01	84,00	III	215,33	14,00
11010102	PUEMBO	65,00	39,65	33,15	27,30	21,45	0,48	0,04	0,01	65,00	VI	116,67	35,00
11010201	PUEMBO	84,00	51,24	42,84	35,28	###	20,16	0,04	0,01	84,00	III	140,00	89,00
11010202	PUEMBO	90,00	54,90	45,90	37,80	###	21,60	0,04	0,01	90,00	III	125,00	50,00
11010203	PUEMBO	115,00	70,15	58,85	48,30	###	27,60	0,04	0,01	115,00	III	130,00	65,00
11010204	PUEMBO	70,00	42,70	35,70	29,40	23,10	16,80	0,04	0,01	70,00	III	133,33	40,00
11010205	PUEMBO	100,00	61,00	51,00	42,00	###	24,00	0,04	0,01	100,00	III	150,00	60,00

11010206	FUEMBO	19,81	11,98	10,00	8,24	6,47	4,70	0,039	0,010	20,00	III
11020101	PIFO	8,88	3,50	3,00	2,47	1,94	0,47	0,039	0,010	6,00	VII
11020102	PIFO	11,76	7,15	6,00	4,94	3,88	0,47	0,039	0,010	12,00	VII
11020103	PIFO	16,89	9,57	8,00	6,59	5,18	0,47	0,039	0,010	16,00	III
11020201	PIFO	9,80	5,98	5,00	4,12	3,24	2,35	0,039	0,010	10,00	III
11020202	PIFO	13,73	8,37	7,00	5,76	4,53	3,29	0,039	0,010	14,00	III
11020203	PIFO	5,88	3,59	3,00	2,47	1,94	1,41	0,039	0,010	6,00	III
11020204	PIFO	17,85	10,78	9,00	7,41	5,82	4,23	0,039	0,010	18,00	III
11020205	PIFO	13,73	8,37	7,00	5,76	4,53	3,29	0,039	0,010	14,00	III
11020207	PIFO	14,00	8,54	7,14	5,88	4,62	3,20	0,039	0,010	14,00	III
11020208	PIFO	14,00	8,54	7,14	5,88	4,62	3,29	0,039	0,010	14,00	III
11020209	PIFO	24,51	14,95	12,50	10,29	8,00	5,88	0,039	0,010	25,00	III
11020301	PIFO	0,95	0,59	0,50	0,41	0,32	0,23	0,010	0,049	1,00	III
11030202	TABABELA	34,31	20,93	17,50	14,41	###	8,23	0,039	0,010	35,00	III
11030203	TABABELA	39,22	23,92	20,00	16,47	###	9,41	0,039	0,010	40,00	III

11030301	TABABELA	19,61	11,96	10,00	8,23	0,65	0,47	0,039	0,010	20,00	V
11040101	YARUQUI	3,43	2,06	1,75	1,44	1,13	0,47	0,039	0,010	3,50	VI
11040102	YARUQUI	19,61	11,96	10,00	8,24	6,47	0,47	0,039	0,010	20,00	III
11040103	YARUQUI	10,78	6,58	5,50	4,53	3,56	0,47	0,039	0,010	11,00	III
11040104	YARUQUI	14,71	8,97	7,50	6,18	4,85	0,47	0,039	0,010	15,00	III
11040105	YARUQUI	10,78	6,58	5,50	4,53	3,56	0,47	0,039	0,010	11,00	III
11040205	YARUQUI	26,18	15,97	13,35	10,89	8,64	6,28	0,039	0,010	26,70	III
11040206	YARUQUI	13,73	8,37	7,00	5,57	4,53	3,29	0,039	0,010	14,00	III
11040207	YARUQUI	12,75	7,77	6,50	5,35	4,21	3,05	0,039	0,010	13,00	III
11040208	YARUQUI	16,67	10,17	8,50	7,00	5,50	4,00	0,039	0,010	17,00	III
11040301	YARUQUI	0,95	0,60	0,50	0,41	0,32	0,24	0,020	0,049	1,00	III

11010206	FUEMBO	70,00	42,70	35,70	29,40	23,10	16,80	0,04	0,01	70,00	III	250,00	50,00
1,1E+07	PIFO	8,00	3,66	3,06	2,52	1,98	0,48	0,40	0,01	6,00	VII	0,00	0,00
1,1E+07	PIFO	12,00	7,32	6,12	5,04	3,96	0,48	0,40	0,01	12,00	VII	0,00	0,00
1,1E+07	PIFO	16,00	9,76	8,16	6,72	5,28	0,48	0,40	0,01	16,00	III	0,00	0,00
1,1E+07	PIFO	12,00	7,32	6,12	5,04	3,96	2,88	0,40	0,01	12,00	III	20,00	2,00
1,1E+07	PIFO	19,00	10,98	9,18	7,56	5,94	4,32	0,40	0,01	18,00	III	28,37	4,00
1,1E+07	PIFO	7,00	4,27	3,57	2,94	2,31	1,68	0,40	0,01	7,00	III	16,67	1,00
1,1E+07	PIFO	18,00	10,98	9,18	7,56	5,94	4,32	0,40	0,01	18,00	III	0,00	0,00
1,1E+07	PIFO	14,00	8,54	7,14	5,88	4,62	3,36	0,40	0,01	14,00	III	0,00	0,00
1,1E+07	PIFO	15,00	9,15	7,65	6,30	4,95	3,60	0,40	0,01	15,00	III	7,14	1,00
1,1E+07	PIFO	15,00	9,15	7,65	6,30	4,95	3,60	0,40	0,01	15,00	III	7,14	1,00
1,1E+07	PIFO	25,00	15,25	12,75	10,50	8,25	6,00	0,40	0,01	25,00	III	0,00	0,00
1,1E+07	PIFO	1,00	0,61	0,51	0,42	0,33	0,24	0,62	0,01	1,00	III	0,00	0,00
11030202	TABABELA	45,00	27,45	22,95	18,90	14,85	10,59	0,04	0,01	45,00	III	28,57	10,00
11030203	TABABELA	50,00	30,50	25,50	21,00	16,50	11,77	0,04	0,01	50,00	III	25,00	10,00
1,1E+07	TABABELA	100,00	61,00	51,00	42,00	###	23,53	0,04	0,01	100,00	III	0,00	100,00
11030301	TABABELA	19,61	11,96	10,00	8,23	0,65	0,48	0,04	0,01	20,00	VII	0,00	0,00
11040101	YARUQUI	4,00	2,44	2,04	1,65	1,32	0,48	0,04	0,01	4,00	VI	14,29	0,50
11040102	YARUQUI	35,00	21,35	17,85	14,70	11,55	0,48	0,04	0,01	35,00	III	75,00	15,00
11040103	YARUQUI	15,00	9,15	7,65	6,30	4,95	0,48	0,04	0,01	15,00	III	36,36	4,00
11040104	YARUQUI	50,00	30,50	25,50	21,00	16,50	0,48	0,04	0,01	50,00	III	233,33	35,00
11040105	YARUQUI	22,00	13,42	11,22	9,24	7,26	0,48	0,04	0,01	22,00	III	100,00	11,00
11040205	YARUQUI	42,00	25,62	21,42	17,54	13,66	10,08	0,04	0,01	42,00	III	57,30	15,30
11040206	YARUQUI	22,00	13,42	11,22	9,24	7,26	5,28	0,04	0,01	22,00	III	57,14	8,00
11040207	YARUQUI	30,00	18,30	15,30	12,60	9,90	7,20	0,04	0,01	30,00	III	110,77	17,00
11040208	YARUQUI	39,00	23,79	19,89	16,38	12,87	9,36	0,04	0,01	39,00	III	129,41	22,00
11040301	YARUQUI	1,20	0,73	0,61	0,50	0,40	0,29	0,62	0,01	1,20	III	20,00	0,20

11040302	YARUQUI	5,82	5,38	4,50	3,71	0,65	0,47	0,039	0,010	8,00	III
----------	---------	------	------	------	------	------	------	-------	-------	------	-----

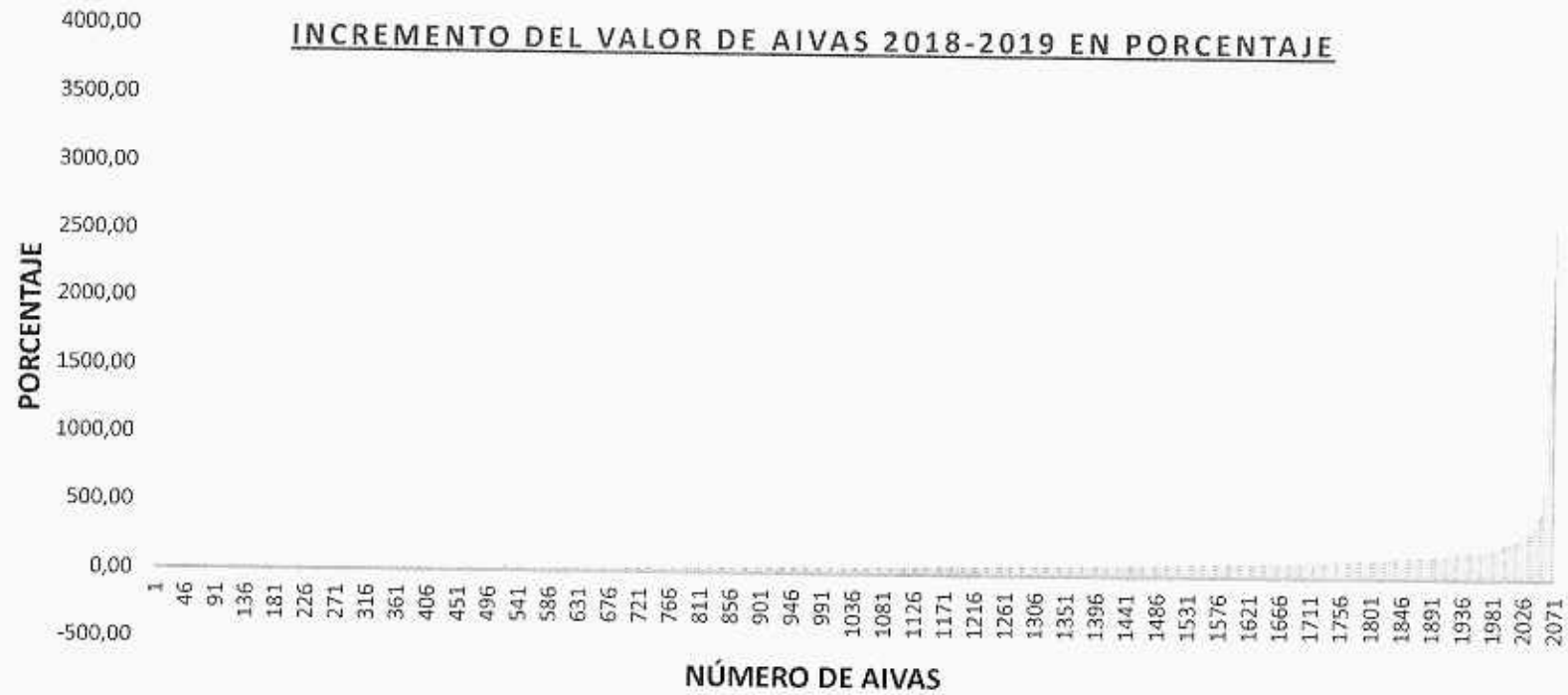
11040302	YARUQUI	11,00	5,71	5,61	4,62	3,63	0,48	0,04	0,01	11,00	III	22,22	7,00
1,1E+07	YARUQUI	3,00	1,83	1,53	1,26	0,99	0,72	0,04	0,03	3,00	III	0,00	3,00
1,1E+07	CHECA	7,30	4,45	3,72	3,07	2,41	0,46	0,04	0,01	7,30	V	97,30	3,60
1,1E+07	CHECA	17,00	10,37	8,87	7,14	5,61	0,48	0,04	0,01	17,00	III	47,83	5,50
11050201	CHECA	16,00	9,76	8,16	6,72	5,28	3,84	0,04	0,01	16,00	III	97,53	7,90
11050202	CHECA	35,00	21,35	17,85	14,70	11,55	8,40	0,04	0,01	35,00	III	184,55	21,70
11050203	CHECA	10,50	6,41	5,36	4,41	3,47	2,52	0,04	0,01	10,50	III	31,25	2,50
11050204	CHECA	29,00	17,69	14,79	12,16	9,57	6,96	0,04	0,01	29,00	III	81,25	13,00
11050206	CHECA	26,50	16,17	13,52	11,13	8,76	6,36	0,04	0,01	26,50	III	38,02	7,30
11050207	CHECA	17,00	10,37	8,67	7,14	5,61	4,08	0,04	0,01	17,00	III	68,89	3,00
11050301	CHECA	2,40	1,46	1,22	1,01	0,79	0,48	0,04	0,01	2,40	VII	33,33	0,00
11060101	EL QUINCHE	12,00	7,32	6,12	5,04	3,96	0,48	0,04	0,01	12,00	IV	500,00	10,00
11060102	EL QUINCHE	20,00	12,20	10,20	8,40	6,80	0,48	0,04	0,01	20,00	III	100,00	10,00
11060103	EL QUINCHE	18,00	10,98	9,18	7,56	5,94	0,48	0,04	0,01	18,00	III	240,00	13,00
11060104	EL QUINCHE	20,00	12,20	10,20	8,40	6,80	0,48	0,04	0,01	20,00	III	100,00	10,00
11060105	EL QUINCHE	55,00	33,55	28,05	23,10	18,15	0,48	0,04	0,01	55,00	III	17,50	15,00
11060201	EL QUINCHE	20,00	12,20	10,20	8,40	6,80	0,48	0,04	0,01	20,00	III	185,71	13,00
11060202	EL QUINCHE	30,00	18,30	15,30	12,60	9,90	7,20	0,04	0,01	30,00	III	66,67	12,00
11060203	EL QUINCHE	25,00	15,25	12,75	10,50	8,25	6,00	0,04	0,01	25,00	III	108,33	13,00
11060204	EL QUINCHE	20,00	12,20	10,20	8,40	6,80	0,48	0,04	0,01	20,00	III	66,67	8,00
11060205	EL QUINCHE	25,00	15,25	12,75	10,50	8,25	6,00	0,04	0,01	25,00	III	36,89	7,00
11060301	EL QUINCHE	3,00	1,83	1,53	1,26	0,99	0,48	0,04	0,01	3,00	VII	100,00	1,50
11060302	EL QUINCHE	3,00	1,83	1,53	1,26	0,99	0,48	0,04	0,01	3,00	VII	100,00	1,50
1,1E+07	GUAYLLABAMBA	15,00	9,15	7,65	6,30	4,95	0,48	0,04	0,01	15,00	III	18,11	7,30
11070102	GUAYLLABAMBA	17,50	10,88	9,05	7,35	5,78	0,48	0,04	0,01	17,50	IV	0,00	0,00
11070103	GUAYLLABAMBA	30,00	18,30	15,30	12,60	9,90	0,48	0,04	0,01	30,00	V	20,00	5,00
11070104	GUAYLLABAMBA	25,00	15,25	12,75	10,50	8,25	0,48	0,04	0,01	25,00	III	31,58	6,00

11050101	CHECA	3,61	2,21	1,85	1,52	1,20	0,47	0,039	0,010	3,70	V
11050103	CHECA	11,27	6,88	5,75	4,74	3,72	0,47	0,039	0,010	11,50	III
11050201	CHECA	7,84	4,84	4,05	3,34	2,62	1,90	0,039	0,010	8,10	III
11050202	CHECA	12,08	7,38	6,15	5,06	3,98	2,89	0,039	0,010	12,30	III
11050203	CHECA	7,84	4,78	4,00	3,29	2,59	1,85	0,039	0,010	8,00	III
11050204	CHECA	15,60	9,57	8,00	6,58	5,18	3,76	0,039	0,010	16,00	III
11050206	CHECA	18,62	11,48	9,60	7,91	6,21	4,51	0,039	0,010	19,20	III
11050207	CHECA	8,82	5,38	4,50	3,71	2,91	2,11	0,039	0,010	9,00	III
11050301	CHECA	1,75	1,07	0,90	0,74	0,58	0,42	0,035	0,068	1,80	VII
11060101	EL QUINCHE	1,96	1,20	1,00	0,82	0,65	0,47	0,039	0,010	2,00	IV
11060102	EL QUINCHE	9,60	5,98	5,00	4,12	3,24	0,47	0,039	0,010	10,00	III
11060103	EL QUINCHE	4,90	2,99	2,50	2,06	1,62	0,47	0,039	0,010	5,00	III
11060104	EL QUINCHE	9,80	5,98	5,00	4,12	3,24	0,47	0,039	0,010	10,00	III
11060105	EL QUINCHE	40,00	24,40	20,40	16,80	13,44	9,60	0,800	0,200	40,00	III
11060201	EL QUINCHE	6,85	4,19	3,50	2,88	2,26	1,64	0,039	0,010	7,00	III
11060202	EL QUINCHE	17,65	10,76	9,00	7,41	5,82	4,23	0,039	0,010	18,00	III
11060203	EL QUINCHE	11,76	7,18	6,00	4,94	3,88	2,82	0,039	0,010	12,00	III
11060204	EL QUINCHE	11,76	7,18	6,00	4,94	3,88	2,82	0,039	0,010	12,00	III
11060205	EL QUINCHE	17,65	10,76	9,00	7,41	5,82	4,23	0,039	0,010	18,00	III
11060301	EL QUINCHE	1,47	0,89	0,75	0,61	0,48	0,35	0,029	0,073	1,50	VII
11060302	EL QUINCHE	1,47	0,89	0,75	0,61	0,48	0,35	0,029	0,073	1,50	VII
11070101	GUAYLLABAMBA	12,45	7,60	6,35	5,23	4,11	0,47	0,039	0,010	12,70	III
11070102	GUAYLLABAMBA	17,18	10,47	8,75	7,21	5,68	0,47	0,039	0,010	17,50	IV
11070103	GUAYLLABAMBA	24,51	14,95	12,50	10,29	8,09	0,47	0,039	0,010	25,00	V
11070104	GUAYLLABAMBA	18,62	11,36	9,50	7,82	6,15	0,47	0,039	0,010	19,00	III

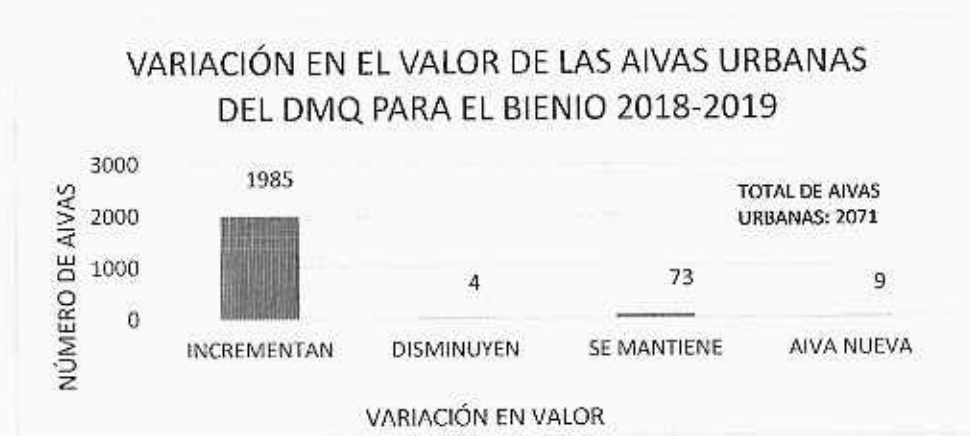
11070105	GUAYLLABAMBA	13,72	8,37	7,00	5,76	4,53	0,47	0,039	0,010	14,00	III
11070106	GUAYLLABAMBA	21,57	13,16	11,00	9,06	7,12	0,47	0,039	0,010	22,00	III
11070107	GUAYLLABAMBA	21,57	13,16	11,00	9,06	7,12	0,47	0,039	0,010	22,00	III
11070108	GUAYLLABAMBA	14,21	8,07	7,25	5,97	4,69	0,47	0,039	0,010	14,50	IV
11070201	GUAYLLABAMBA	16,08	9,81	8,20	6,75	5,31	3,85	0,039	0,010	16,40	IV
11070202	GUAYLLABAMBA	25,49	15,55	13,00	10,71	8,41	6,11	0,039	0,010	26,00	III
11070203	GUAYLLABAMBA	17,85	10,76	9,00	7,41	5,82	4,23	0,039	0,010	18,00	V
11070204	GUAYLLABAMBA	24,02	14,55	12,25	10,09	7,93	5,76	0,039	0,010	24,50	V
11070205	GUAYLLABAMBA	13,33	8,13	6,80	5,60	4,40	3,20	0,039	0,010	13,60	III
11070206	GUAYLLABAMBA	15,69	9,57	8,00	6,59	5,18	3,78	0,039	0,010	16,00	III
11070208	GUAYLLABAMBA	16,67	10,17	8,50	7,00	5,50	4,00	0,039	0,010	17,00	III
11070209	GUAYLLABAMBA	20,00	12,20	10,20	8,40	6,80	4,80	0,039	0,010	20,40	III
11070210	GUAYLLABAMBA	29,41	17,94	15,00	12,35	9,71	7,05	0,039	0,010	30,00	V

1,1E+07	GUAYLLABAMBA	20,00	12,20	10,20	8,40	6,80	0,48	0,04	0,01	20,00	III	42,86	6,00
11070106	GUAYLLABAMBA	25,00	15,25	12,75	10,50	8,25	0,48	0,04	0,01	25,00	III	13,64	3,00
11070107	GUAYLLABAMBA	25,00	15,25	12,75	10,50	8,25	0,48	0,04	0,01	25,00	III	13,64	3,00
11070108	GUAYLLABAMBA	14,50	8,85	7,40	6,09	4,78	0,48	0,04	0,01	14,50	IV	0,00	0,00
11070201	GUAYLLABAMBA	17,00	10,37	8,67	7,14	5,61	4,08	0,04	0,01	17,00	IV	3,66	0,60
11070202	GUAYLLABAMBA	30,00	18,30	15,30	12,60	9,90	7,20	0,04	0,01	30,00	III	15,38	4,00
11070203	GUAYLLABAMBA	20,00	12,20	10,20	8,40	6,80	4,80	0,04	0,01	20,00	V	11,11	2,00
11070204	GUAYLLABAMBA	25,00	15,25	12,75	10,50	8,25	6,00	0,04	0,01	25,00	V	2,04	0,50
11070205	GUAYLLABAMBA	15,00	9,15	7,65	6,30	4,95	3,60	0,04	0,01	15,00	III	10,29	1,40
11070206	GUAYLLABAMBA	20,00	12,20	10,20	8,40	6,80	4,80	0,04	0,01	20,00	III	25,00	4,00
11070208	GUAYLLABAMBA	20,00	12,20	10,20	8,40	6,80	4,80	0,04	0,01	20,00	III	17,65	3,00
11070209	GUAYLLABAMBA	25,00	15,25	12,75	10,50	8,25	6,00	0,04	0,01	25,00	III	22,55	4,60
1,1E+07	GUAYLLABAMBA	40,00	24,40	20,40	16,80	13,20	9,60	0,04	0,01	40,00	V	33,33	10,00


ANEXO 1
AIVAS URBANAS



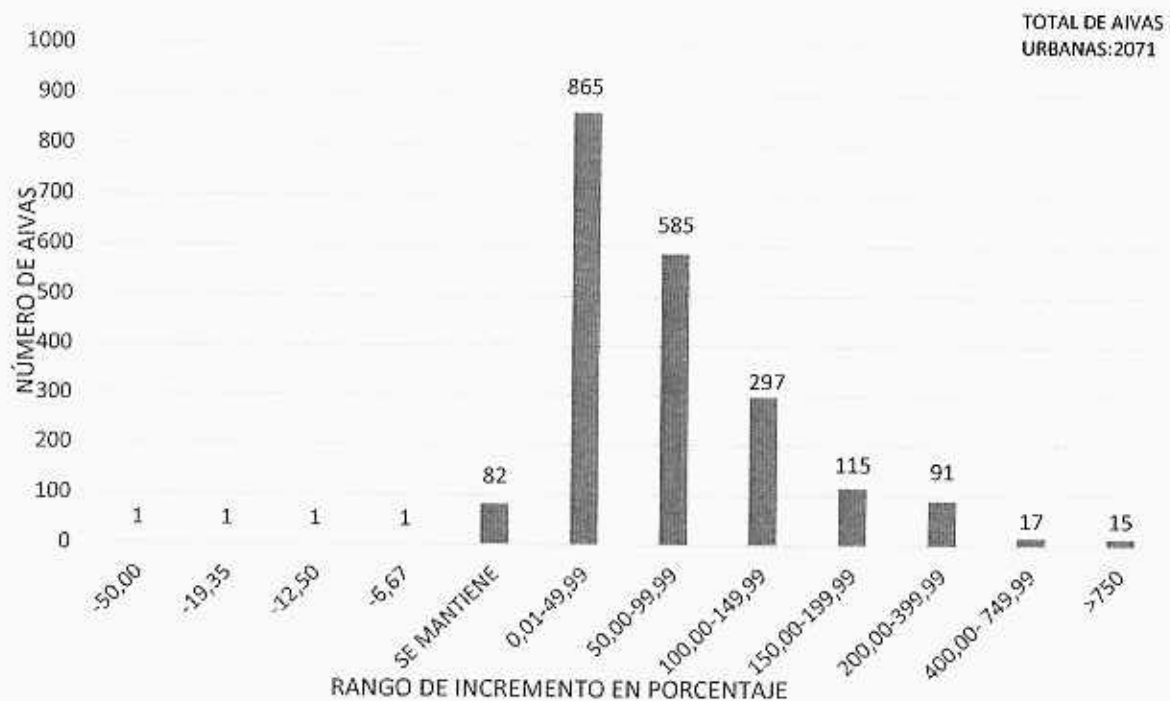
VARIACION DE VALOR	NÚMERO DE AIVAS
INCREMENTAN	1985
DISMINUYEN	4
SE MANTIENE	73
AIVA NUEVA	9
TOTAL	2071



VARIACIÓN DE VALOR	PORCENTAJE
INCREMENTAN	95,85%
DISMINUYEN	0,19%
SE MANTIENE	3,52%
AIVA NUEVA	0,43%
TOTAL	99,99%



RANGO DE INCREMENTO EN %	NÚMERO DE AIVAS	PREDIOS
-50,00	1	210
-19,35	1	55
-12,50	1	6
-6,67	1	74
SE MANTIENE	82	16998
0,01-49,99	865	406333
50,00-99,99	585	267453
100,00-149,99	297	105174
150,00-199,99	115	45800
200,00-399,99	91	15044
400,00- 749,99	17	4320
>750	15	185
TOTAL	2071	861652



MUNICIPIO DEL DISTRITO METROPOLITANO DE QUITO
DIRECCIÓN METROPOLITANA DE CATASTRO
UNIDAD DE VALORACIÓN

ORDENANZA 093

ORDENANZA 2018-2019

No. AIVAU	IDENTIFICACION DEL AIVAU		VALOR DEL SUELO (USD/m ²)	No. AIVAU	IDENTIFICACION DEL AIVAU		VALOR DEL SUELO (USD/m ²)	INCREMENTO DE VALOR EN %	INCREMENTO DE VALOR
	NOMBRE DEL BARRIO, URBANIZACIÓN, LOTIZACIÓN, TRAMO DE EJE VIAL, ETC.	HOJA CATASTRAL			NOMBRE DEL BARRIO, URBANIZACIÓN, LOTIZACIÓN, TRAMO DE EJE VIAL, ETC.	HOJA CATASTRAL			
01010001	CIUDADELA LAS ARCADEAS/AV PEDRO VICENTE MALDONADO	32407	130	01010001	CIUDADELA LAS ARCADEAS/AV PEDRO VICENTE MALDONADO	32407	165	26,92	35
01010002	MUNICIPIO DE QUITO	32407	45	01010002	MUNICIPIO DE QUITO	32407	50	11,11	5
01010003	COOP DE VIVI EJERCITO II ETAPA/AV EL TABLON	32409	135	01010003	COOP DE VIVI EJERCITO II ETAPA/AV EL TABLON	32409	145	7,41	10
01010004	COOP DE VIVI EJERCITO NACIONAL II ETAPA	32508	110	01010004	COOP DE VIVI EJERCITO NACIONAL II ETAPA	32508	150	36,36	60
01010005	AGROPECUARIA SA	32609	45	01010005	AGROPECUARIA SA	32609	50	11,11	5
01010006	AGROPECUARIA SA "EL MANANTIAL"	32609	60	01010006	AGROPECUARIA SA "EL MANANTIAL"	32609	80	33,33	20
01010007	TURUBAMBA DE MONJAS BEV	32610	70	01010007	TURUBAMBA DE MONJAS BEV	32610	105	50,00	35
01010008	URBANIZACION TURUBAMBA DE MONJAS DE LOS EMPLEADOS MUNICIPALES	32611	80	01010008	URBANIZACION TURUBAMBA DE MONJAS DE LOS EMPLEADOS MUNICIPALES	32611	110	37,50	30
01010009	CAMAL METROPOLITANO	32611	55	01010009	CAMAL METROPOLITANO	32611	75	36,36	20
01010010	TURUBAMBA DE MONJAS	32710	105	01010010	TURUBAMBA DE MONJAS	32710	130	23,81	25
01010011	EL ROBLE/ESMERALDA	32810	75	01010011	EL ROBLE/ESMERALDA	32810	90	20,00	15
01010012	VERTIENTES DEL SUR	32809	75	01010012	VERTIENTES DEL SUR	32809	95	26,67	20
01010013	NUÉVA AURORA	32608	115	01010013	NUÉVA AURORA	32608	145	26,09	30
01010014	FERIA DE VEHICULOS	33309	75	01010014	FERIA DE VEHICULOS	33309	80	6,67	5
01010015	BALCONES DEL SUR	33511	40	01010015	BALCONES DEL SUR	33511	45	12,50	5
01010016	AV PEDRO VICENTE MALDONADO/COOP DE VIVI EJERCITO NACIONAL II-NUÉVA AURORA	32908	160	01010016	AV PEDRO VICENTE MALDONADO/COOP DE VIVI EJERCITO NACIONAL II-NUÉVA AURORA	32908	185	15,63	25
01010017	LA PERLA	32809	90	01010017	LA PERLA	32809	100	11,11	10
01010018	GUAMANI ALTO	32909	35	01010018	GUAMANI ALTO	32909	70	100,00	35
01010019	CONJUNTO HABITACIONAL/ALTOS DE GUAMANI/BALCONES DE GUAMANI	32910	90	01010019	CONJUNTO HABITACIONAL/ALTOS DE GUAMANI/BALCONES DE GUAMANI	32910	100	11,11	10
01010020	SAN VICENTE CORNEJO	32910	80	01010020	SAN VICENTE CORNEJO	32910	95	18,75	15
01010021	HEMISFERIO SUR	32912	60	01010021	HEMISFERIO SUR	32912	85	41,67	25
01010022	SIERRA HERMOSA	33110	85	01010022	SIERRA HERMOSA	33110	90	5,88	5
01010023	SAN FERNANDO DE GUAMANI/JOSÉ PERALTA	33109	80	01010023	SAN FERNANDO DE GUAMANI/JOSÉ PERALTA	33109	95	18,75	15
01010024	EL ROCÍO DE GUAMANI	33209	75	01010024	EL ROCÍO DE GUAMANI	33209	80	6,67	5
01010025	MATILDE ALVAREZ	33108	90	01010025	MATILDE ALVAREZ	33108	95	5,56	5
01010026	AV PANAMERICANA SUR/MATILDE ALVAREZ	33208	95	01010026	AV PANAMERICANA SUR/MATILDE ALVAREZ	33208	115	21,05	20
01010027	VICTORIA CENTRAL	33408	100	01010027	VICTORIA CENTRAL	33408	100	0,00	0
01010028	TRINIDAD DE GUAMANI	33309	75	01010028	TRINIDAD DE GUAMANI	33309	90	20,00	15
01010029	CEDOC	33409	70	01010029	CEDOC	33409	85	21,43	15
01010030	HEROES DE PAQUISHA	33310	80	01010030	HEROES DE PAQUISHA	33310	90	12,50	10
01010031	SANTOSPAMBA	33312	55	01010031	SANTOSPAMBA	33312	65	18,18	10

01010032	SANTA ANITA DEL SUR	33112	30	01010032	SANTA ANITA DEL SUR	33112	40	33,33	10
01010033	QUEBRADA SANTA ANITA DEL SUR	33111	2	01010033	QUEBRADA SANTA ANITA DEL SUR	33111	2	0,00	0
01010034	COOP LA COMPAÑIA	33411	20	01010034	COOP LA COMPAÑIA	33411	35	75,00	15
01010035	PLAN VICTORIA	33410	85	01010035	PLAN VICTORIA	33410	95	11,76	10
01010036	LA FLORENCIA	33508	70	01010036	LA FLORENCIA	33508	85	21,43	15
01010037	VICTORIA CENTRAL SUR	33608	60	01010037	VICTORIA CENTRAL SUR	33608	75	25,00	15
01010038	LIMITE URB LA VICTORIA	33505	10	01010038	LIMITE URB LA VICTORIA	33500	70	16,67	10
01010039	VICTORIA CENTRAL II	33709	15	01010039	VICTORIA CENTRAL II	33709	25	66,67	10
01010040	BARRIO DOS MIL	33113	25	01010040	BARRIO DOS MIL	33113	35	40,00	10
01010041	LA DOLOROSA ALTA	33314	15	01010041	LA DOLOROSA ALTA	33314	30	100,00	15
01010042	LA PERLA N°2	33009	65	01010042	LA PERLA N°2	33009	75	15,38	10
	A VA NUEVA			01010043	VICTORIA DEL SUR	32711	15	0,00	25
01020001	MULTIFAMILIARES VERSALLES	32507	80	01020001	MULTIFAMILIARES VERSALLES	32507	135	68,75	55
01020002	LA BRETAGNA	32507	115	01020002	LA BRETAGNA	32507	135	17,39	20
01020003	CONJUNTO RESIDENCIAL BELLA TERRA	32607	135	01020003	CONJUNTO RESIDENCIAL BELLA TERRA	32607	170	35,93	35
01020004	FRANCISCO MENDEZ / ARGENTINA	32707	85	01020004	FRANCISCO MENDEZ / ARGENTINA	32707	120	41,18	35
01020005	BODEGAS ANDINATEL	32505	55	01020005	BODEGAS ANDINATEL	32506	70	27,27	15
01020006	PETROCOMERCIAL	32706	40	01020006	PETROCOMERCIAL	32706	70	75,00	30
01020007	EL DORADO DEL SUR / E. MARIS	32807	60	01020007	EL DORADO DEL SUR / E. MARIS	32807	85	41,67	25
01020008	QUEBRADA DE SAN BLAS 1	32705	1	01020008	QUEBRADA DE SAN BLAS 1	32705	8	700,00	7
01020009	SAN JOSE DE GUAMANI	32808	65	01020009	SAN JOSE DE GUAMANI	32808	120	84,62	55
01020010	TEXTILES GUALLAGUA S.A.	32907	65	01020010	TEXTILES GUALLAGUA S.A.	32907	80	23,08	15
01020011	EL CONDE 1	32805	65	01020011	EL CONDE 1	32805	105	61,54	40
01020012	MUSCULOS Y RIELES	32804	60	01020012	MUSCULOS Y RIELES	32804	105	75,00	45
01020013	NUEVA LOJA	32705	55	01020013	NUEVA LOJA	32705	105	80,91	50
01020014	VENCEREMOS 1	32705	55	01020014	VENCEREMOS 1	32705	105	90,91	50
01020015	SANTA ISABEL	32705	40	01020015	SANTA ISABEL	32705	70	75,00	30
01020016	SAN BLAS	32805	55	01020016	SAN BLAS	32805	90	63,64	35
01020017	SAN ANTONIO	32907	75	01020017	SAN ANTONIO	32907	120	60,00	45
01020018	GUAMANI	32908	70	01020018	GUAMANI	32908	130	85,71	50
01020019	SANTO TOMAS 1A	33008	50	01020019	SANTO TOMAS 1A	33008	100	100,00	50
01020020	SANTO TOMAS 1B	33107	75	01020020	SANTO TOMAS 1B	33107	110	46,67	35
01020021	PARQUE INDUSTRIAL	33506	70	01020021	PARQUE INDUSTRIAL	33506	145	107,14	75
01020022	CRISTOBAL COLON	33307	55	01020022	CRISTOBAL COLON	33307	90	63,64	35
01020023	SIN NOMBRE 28	33607	55	01020023	SIN NOMBRE 28	33607	105	80,91	50
01020024	CENTRAL	33507	55	01020024	CENTRAL	33507	105	90,91	50
01020025	SAN PABLO DE TURBAMBA	33707	40	01020025	SAN PABLO DE TURBAMBA	33707	85	112,50	45
01020026	EJE COMERCIAL	33006	120	01020026	EJE COMERCIAL	33006	175	45,83	55
01020027	CAUPCHO	32906	70	01020027	CAUPCHO	32906	120	71,43	50
01020028	VENECIA 1	33006	80	01020028	VENECIA 1	33006	120	50,00	40
01020029	SIN NOMBRE 16	33405	25	01020029	SIN NOMBRE 16	33405	60	140,00	35
01020030	SIN NOMBRE 17	33405	60	01020030	SIN NOMBRE 17	33405	60	50,00	20
01020031	CAUPCHO 3	32906	80	01020031	CAUPCHO 3	32905	115	43,75	35
01020032	EL GARROCHAL	33105	55	01020032	EL GARROCHAL	33105	120	118,18	65

01020033	NUEVA JERUSALEN	33205	55	01020033	NUEVA JERUSALEN	33205	70	27,27	15
01020034	EL CISNE	33605	35	01020034	EL CISNE	33605	90	157,14	55
01020035	TERRANOVA	33205	95	01020035	TERRANOVA	33205	115	21,05	20
01020036	CAMPO ALEGRE	32604	35	01020036	CAMPO ALEGRE	32604	65	85,71	30
01020037	CAMPO ALEGRE 2	32704	30	01020037	CAMPO ALEGRE 2	32704	65	116,67	35
01020038	EL CONDE 4	32703	20	01020038	EL CONDE 4	32703	30	50,00	10
01020039	MUSCULOS	32704	20	01020039	MUSCULOS	32704	30	50,00	10
01020040	CDP, MUSCULOS Y RIELES	32803	45	01020040	CDP, MUSCULOS Y RIELES	32803	65	44,44	10
01020041	SANTA GLORIA	32904	20	01020041	SANTA GLORIA	32904	70	250,00	50
01020042	BELLAVISTA DEL SUR	33004	50	01020042	BELLAVISTA DEL SUR	33004	90	80,00	40
01020043	BELLAVISTA DEL SUR II ETAPA	33003	25	01020043	BELLAVISTA DEL SUR II ETAPA	33003	95	280,00	70
01020044	FERROINMOBILIARIA S.A.	33204	50	01020044	FERROINMOBILIARIA S.A.	33204	120	140,00	70
01020045	VIDA NUEVA	33404	25	01020045	VIDA NUEVA	33404	55	120,00	30
01020046	SAN JUAN DE TURUBAMBA	33705	35	01020046	SAN JUAN DE TURUBAMBA	33705	55	57,14	20
01020047	SAN JOSE DE TURUBAMBA	33706	30	01020047	SAN JOSE DE TURUBAMBA	33706	45	50,00	15
01020048	PROTECCIÓN TURUBAMBA	33704	15	01020048	PROTECCIÓN TURUBAMBA	33704	25	66,67	10
01020049	BARRIO VENCEREMOS I	32704	45	01020049	BARRIO VENCEREMOS I	32704	65	44,44	20
01030001	SANTA CLARA 3	31815	40	01030001	SANTA CLARA 3	31815	70	75,00	30
01030002	SANTA CLARA 1	31914	40	01030002	SANTA CLARA 1	31914	70	75,00	30
01030003	COLINAS DEL SUR	31913	60	01030003	COLINAS DEL SUR	31913	70	16,67	10
01030004	SAN FRANCISCO HUARCAY	32013	50	01030004	SAN FRANCISCO HUARCAY	32013	80	60,00	30
01030005	SAN FRANCISCO HUARCAY ENTRADA	32112	85	01030005	SAN FRANCISCO HUARCAY ENTRADA	32112	105	23,53	20
01030006	2 DE FEBRERO	32011	100	01030006	2 DE FEBRERO	32011	125	25,00	25
01030007	EJE COMERCIAL MARTHA BUCARAM	31910	125	01030007	EJE COMERCIAL MARTHA BUCARAM	31910	150	20,00	25
01030008	LAS ORQUIDEAS	32010	95	01030008	LAS ORQUIDEAS	32010	135	42,11	40
01030009	LAS ORQUIDEAS AV. MARISCAL SUCRE	32010	205	01030009	LAS ORQUIDEAS AV. MARISCAL SUCRE	32010	275	34,15	70
01030010	EJE COMERCIAL CALLE 10	32111	100	01030010	EJE COMERCIAL CALLE 10	32111	125	25,00	25
01030011	LA INDEPENDENCIA	32212	90	01030011	LA INDEPENDENCIA	32212	110	22,22	20
01030012	LA MERCED PLANTA ELÉCTRICA	32312	75	01030012	LA MERCED PLANTA ELÉCTRICA	32312	85	13,33	10
01030013	LA MERCED	32412	75	01030013	LA MERCED	32412	105	40,00	30
01030014	LAS ORQUIDEAS CERCA QUEBRADA	32310	85	01030014	LAS ORQUIDEAS CERCA QUEBRADA	32310	130	52,94	45
01030015	SAN FRANCISCO SUR	32411	90	01030015	SAN FRANCISCO SUR	32411	110	22,22	20
01030016	QUEBRADA LAS ORQUIDEAS	32411	2	01030016	QUEBRADA LAS ORQUIDEAS	32411	2	0,00	0
01030017	LA ECUATORIANA	32410	95	01030017	LA ECUATORIANA	32410	130	36,84	35
01030018	EJE COMERCIAL LA ECUATORIANA	32511	105	01030018	EJE COMERCIAL LA ECUATORIANA	32511	150	42,86	45
01030019	LOS CÓNDORES	32512	85	01030019	LOS CÓNDORES	32512	110	29,41	25
01030020	NUEVOS HORIZONTES	32712	95	01030020	NUEVOS HORIZONTES	32712	110	15,79	15
01030021	TURUBAMBA DE MONIAS	32611	85	01030021	TURUBAMBA DE MONIAS	32611	100	17,65	15
01030022	LA ECUATORIANA CERCA QUEBRADA	32510	75	01030022	LA ECUATORIANA CERCA QUEBRADA	32510	110	46,67	35
01030023	QUEBRADA NUEVOS HORIZONTES	32511	2	01030023	QUEBRADA NUEVOS HORIZONTES	32511	2	0,00	0
01030025	SAN ALFONSO	32813	60	01030025	SAN ALFONSO	32813	75	25,00	15
01030026	QUEBRADA MANUELA SáENZ	32812	2	01030026	QUEBRADA MANUELA SáENZ	32812	2	0,00	0
01030027	MANUELITA SáENZ NORTE CERCA DE QUEBRADA	32812	40	01030027	MANUELITA SáENZ NORTE CERCA DE QUEBRADA	32812	70	75,00	10

01030038	MANUELITA SÁENZ NORTE	33913	55	01030028	MANUELITA SÁENZ NORTE	32913	70	27,27	15
01030029	MANUELITA SÁENZ	33013	60	01030029	MANUELITA SÁENZ	33013	80	33,33	30
01030030	MANUELITA SÁENZ OESTE	33014	55	01030030	MANUELITA SÁENZ OESTE	33014	70	27,27	15
01030031	SAN MARCELO	32511	55	01030031	SAN MARCELO	32511	80	45,45	25
01040001	CIUDADELA DEL CERROTO 1ª ETAPA	32409	90	01040001	CIUDADELA DEL CERROTO 1ª ETAPA	32409	150	66,67	60
01040002	QUILLALACTA (TERRANOVA)	32208	90	01040002	QUILLALACTA (TERRANOVA)	32208	150	66,67	60
01040003	PUEBLO SOLO PUEBLO	32308	85	01040003	PUEBLO SOLO PUEBLO	32308	155	82,35	70
01040004	AYMESA	32106	80	01040004	AYMESA	32106	150	67,50	70
01040005	SIN NOMBRE 13	32306	75	01040005	SIN NOMBRE 13	32306	126	40,00	30
01040006	TAMBOLLACTA	31907	90	01040006	TAMBOLLACTA	31907	120	33,33	30
01040007	PACARILLACTA	31007	100	01040007	PACARILLACTA	32007	160	60,00	60
01040008	MUYULLACTA	32207	90	01040008	MUYULLACTA	32207	160	77,78	70
01040009	MUYULLACTA (INDUSTRIAL)	32207	95	01040009	MUYULLACTA (INDUSTRIAL)	32207	150	100,00	95
01040010	QUILLALACTA	32208	85	01040010	QUILLALACTA	32208	145	70,59	60
01040011	ASISTENCIA SOCIAL	31906	85	01040011	ASISTENCIA SOCIAL	32006	145	70,59	60
01040012	GUAJALO (INDUSTRIAL)	31906	115	01040012	GUAJALO (INDUSTRIAL)	31906	140	21,74	25
01040013	INTILLACTA	32007	115	01040013	INTILLACTA	32007	185	60,87	70
01040014	TAMALLACTA	31908	115	01040014	TAMALLACTA	31908	185	60,87	70
01040015	NINALLACTA	32209	80	01040015	NINALLACTA	32209	125	56,25	45
01040016	SUCRE FUNDEPORTE	31808	75	01040016	SUCRE FUNDEPORTE	31808	85	13,33	10
01040017	EDESA	31707	90	01040017	EDESA	31707	220	144,44	130
01040018	CHILOGALLO	31608	85	01040018	CHILOGALLO	31608	160	88,24	75
01040019	QUEBRADA LAS CUADRAS	31807	2	01040019	QUEBRADA LAS CUADRAS	31807	40	1900,00	38
01040020	QUEBRADA ASISTENCIA SOCIAL	32005	1,5	01040020	QUEBRADA ASISTENCIA SOCIAL	32005	40	2586,67	35
01040021	QUEBRADA RUCCULLACTA	32005	2,5	01040021	QUEBRADA RUCCULLACTA	32008	40	1500,00	38
01040022	QUEBRADA CAUSAYLLACTA	32008	2,5	01040022	QUEBRADA CAUSAYLLACTA	32008	40	1500,00	38
01040023	QUEBRADA HUAYRALLACTA 1	32109	2,5	01040023	QUEBRADA HUAYRALLACTA 1	32009	40	1500,00	38
01040024	QUEBRADA HUAYRALLACTA 2	32109	2,5	01040024	QUEBRADA HUAYRALLACTA 2	32109	40	1500,00	38
01040025	QUEBRADA NINALLACTA	32309	2	01040025	QUEBRADA NINALLACTA	32309	40	1900,00	38
01040026	UNIVERSIDAD SALESIANA	31708	150	01040026	UNIVERSIDAD SALESIANA	31708	290	93,33	140
01040027	NINALLACTA QUITUMBE BEV	32209	200	01040027	NINALLACTA QUITUMBE BEV	32209	275	37,50	75
01040028	VALLE DEL SUR	32105	70	01040028	VALLE DEL SUR	32105	105	50,00	45
01040029	PUEBLO UNIDO BAJO	32004	85	01040029	PUEBLO UNIDO BAJO	32004	140	64,71	55
01040030	PUEBLO UNIDO ALTO	32104	55	01040030	PUEBLO UNIDO ALTO	32104	80	45,45	25
01040031	SAN MARTÍN PORRAS	32103	55	01040031	SAN MARTÍN PORRAS	32103	90	63,64	35
01040032	LOS PINOS / TAMBO DEL INCA	33002	55	01040032	LOS PINOS / TAMBO DEL INCA	33002	95	72,73	40
01040033	SAN BLAS	32303	60	01040033	SAN BLAS	32303	105	75,00	45
01040034	NUEVOS HORIZONTES DEL SUR	32304	80	01040034	NUEVOS HORIZONTES DEL SUR	32304	110	81,33	50
01040035	VISTA HERMOSA DEL SUR / QUITUS COLOMIAL	32304	60	01040035	VISTA HERMOSA DEL SUR / QUITUS COLOMIAL	32304	105	75,00	45
01040036	PANAMERICANA SUR	32305	60	01040036	PANAMERICANA SUR	32305	105	75,00	45
01040037	PANAMERICANA CONDOMINIOS EL COMDE	32405	70	01040037	PANAMERICANA CONDOMINIOS EL COMDE	32405	130	85,71	60
01040038	SALVADOR ALLENDE	32405	80	01040038	SALVADOR ALLENDE	32406	130	62,50	50
01040039	TREBOLES DEL SUR BAJO	32405	65	01040039	TREBOLES DEL SUR BAJO	32405	110	69,23	45

01040040	TREBOLES DEL SUR ALTO / LA COCHA	32504	45	01040040	TREBOLES DEL SUR ALTO / LA COCHA	32504	75	66,67	30
01040041	CIUDAD FUTURA	32503	65	01040041	CIUDAD FUTURA	32503	105	61,54	40
01040042	CAMPO ALEGRE	32603	50	01040042	CAMPO ALEGRE	32603	75	50,00	25
01040043	QUICENTRO SHOPPING SUR	31806	170	01040043	QUICENTRO SHOPPING SUR	31806	305	132,35	225
01040044	PROPIEDAD CHULUISA TAIFE	32409	35	01040044	PROPIEDAD CHULUISA TAIFE	32409	70	100,00	35
01040045	BARRIO VENCEREMOS I	32704	40	01040045	BARRIO VENCEREMOS I	32704	90	125,00	50
	CAMBIA LIMITE		45	01040046	MUNICIPIO DE QUITO QUITUMBE	32307	50	11,11	5
	CAMBIA LIMITE		130	01040047	CIUDADELA DE LAS ARCADEANAS QUITUMBE	32408	165	26,92	35
01050002	SANTA MARTHA I	31510	55	01050002	SANTA MARTHA I	31510	110	100	55
01050003	VISTA HERMOSA	31311	45	01050003	VISTA HERMOSA	31311	80	77,78	35
01050004	SANTA ROSA TERCERA ETAPA	31410	50	01050004	SANTA ROSA TERCERA ETAPA	31410	65	30	35
01050005	CHILLOGALLO	31609	120	01050005	CHILLOGALLO	31609	160	33,33	40
01050006	PARQUE	31509	120	01050006	PARQUE	31509	160	33,33	40
01050007	CABALLITO	31508	165	01050007	CABALLITO	31508	225	36,36	60
01050008	UNIDADES EDUCATIVAS	31609	115	01050008	UNIDADES EDUCATIVAS	31609	190	65,21	75
01050009	CUADRAS - GIRON	31709	110	01050009	CUADRAS - GIRON	31709	145	31,82	35
01050010	EL TRIANGULO	31809	115	01050010	EL TRIANGULO	31809	160	39,13	45
01050011	EJE VIAL EL TRANSITO	31912	80	01050011	EJE VIAL EL TRANSITO	31912	90	12,50	10
01050012	ANTENA	31913	45	01050012	ANTENA	31913	100	122,22	55
01050013	CULTI	31812	25	01050013	CULTI	31812	60	140,00	35
01050014	LIBER/BUENA VENTURA	31614	55	01050014	LIBER/BUENA VENTURA	31614	110	100,00	55
01050015	CULTI 2	31714	25	01050015	CULTI 2	31714	60	140,00	35
01050016	LA ESPERANZA	31712	25	01050016	LA ESPERANZA	31712	90	260,00	65
01050017	PARADA DE BUSES EL TRANSITO	31611	20	01050017	PARADA DE BUSES EL TRANSITO	31611	40	100,00	20
01050018	EL TRANSITO	31811	45	01050018	EL TRANSITO	31811	100	122,22	55
01050019	QUEBRADA	31811	1	01050019	QUEBRADA	31811	2,7	170,00	3
01050020	ANTENA LUIS GARCIA	32012	35	01050020	ANTENA LUIS GARCIA	32012	55	57,14	20
01050021	CULTI 3	31811	20	01050021	CULTI 3	31811	70	250,00	50
01050022	BARRIO VALLE DEL SUR	31712	25	01050022	BARRIO VALLE DEL SUR	31712	90	260,00	65
01050023	EL GIRON DE CHILLOGALLO	31810	80	01050023	EL GIRON DE CHILLOGALLO	31810	110	37,50	30
02010001	CONJUNTO SANTA INES II	31409	100	02010001	CONJUNTO SANTA INES II	31409	130	30,00	30
02010002	SANTA BARBARA SEGUNDA ETAPA	31310	35	02010002	SANTA BARBARA SEGUNDA ETAPA	31310	80	45,45	25
02010003	SANTA BARBARA PRIMERA ETAPA	31409	80	02010003	SANTA BARBARA PRIMERA ETAPA	31409	95	18,75	15
02010004	MARISCAL DE AYACUCHO	31409	100	02010004	MARISCAL DE AYACUCHO	31409	130	30,00	30
02010005	CRISTO REY	31210	60	02010005	CRISTO REY	31210	75	25,00	15
02010006	LADERAS NACIONAL CORPORACION FINANCIERA NACIONAL	31210	55	02010006	LADERAS NACIONAL CORPORACION FINANCIERA NACIONAL	31210	85	54,55	30
02010007	COOPERATIVA CIUDAD DE QUITO	31309	70	02010007	COOPERATIVA CIUDAD DE QUITO	31309	90	28,57	20
02010008	CONJUNTO RIVERA	31309	60	02010008	CONJUNTO RIVERA	31309	80	33,33	20
02010009	MINISTERIO DE RECURSOS NATURALES NO RENOVABLES	31309	40	02010009	MINISTERIO DE RECURSOS NATURALES NO RENOVABLES	31309	50	25,00	10
02010010	EUGENIO ESPEJO	31210	70	02010010	EUGENIO ESPEJO	31210	90	28,57	20
02010011	19 DE MAYO	31309	30	02010011	19 DE MAYO	31309	35	16,67	5
02010012	CONJUNTO RESIDENCIAL SAN ISIDRO	31209	75	02010012	CONJUNTO RESIDENCIAL SAN ISIDRO	31209	90	20,00	15
02010013	SANTA BARBARA BAJA B	31209	80	02010013	SANTA BARBARA BAJA II	31209	100	25,00	20

02010014	CAMINOS DEL SUR	31305	70	02010014	CAMINOS DEL SUR	31305	100	42,86	30
02010015	SANTA BARBARA ALTA (INVASION)	31110	30	02010015	SANTA BARBARA ALTA (INVASION)	31110	75	16,67	5
02010016	SANTA BARBARA ALTA	31108	65	02010016	SANTA BARBARA ALTA	31109	85	30,77	20
02010017	SANTA BARBARA MEDIA	31108	70	02010017	SANTA BARBARA MEDIA	31108	85	21,43	15
02010018	URBANIZACION TACO	31204	70	02010018	URBANIZACION TACO	31208	80	14,29	10
02010019	POTREROS	31009	20	02010019	POTREROS	31009	20	0,00	0
02010020	BOSQUE	31009	15	02010020	BOSQUE	31009	30	100,00	15
02010021	MIRADOR DEL SUR	31109	60	02010021	MIRADOR DEL SUR	31109	70	16,67	10
02010022	SAN FERNANDO HUASI MENA	30510	70	02010022	SAN FERNANDO HUASI MENA	30810	30	50,00	10
02010024	BARRIO AVAZOCHAS	31009	60	02010024	BARRIO AVAZOCHAS	31009	70	16,67	10
02010025	VENCEDORES PICHINCHA BANDO BEV	31009	75	02010025	VENCEDORES PICHINCHA BANDO BEV	31009	90	20,00	15
02010026	VERACRUZ (HUASIPUNGUROS)	31108	70	02010026	VERACRUZ (HUASIPUNGUROS)	31108	80	14,29	10
02010027	COOPERATIVA MUNICIPAL HACIENDA MENA	31108	85	02010027	COOPERATIVA MUNICIPAL HACIENDA MENA	31108	105	33,33	20
02010028	COLEGIO MUNICIPAL	30909	30	02010028	COLEGIO MUNICIPAL	30909	40	33,33	10
02010029	COLEGIO JORGE ICAZA	30909	35	02010029	COLEGIO JORGE ICAZA	30909	40	14,29	5
02010030	LOS CAMINANTES	30809	50	02010030	LOS CAMINANTES	30809	85	70,00	35
02010031	HONOR Y SACRIFICIO	30809	65	02010031	HONOR Y SACRIFICIO	30809	85	30,77	20
02010032	MENA I TARIQUI	31008	85	02010032	MENA I TARIQUI	31008	100	17,65	15
02010033	EQUIPAMIENTO ALDEA DE NIÑOS ASIL	30908	60	02010033	EQUIPAMIENTO ALDEA DE NIÑOS ASIL	30908	95	58,33	35
02010034	VENCEDORES DE PICHINCHA ASOCIACION TRABAJADORES ALTA	30807	75	02010034	VENCEDORES DE PICHINCHA ASOCIACION TRABAJADORES ALTA	30807	100	33,33	25
02010035	LA BILCXI	30907	105	02010035	LA BILCXI	30907	115	9,52	10
02010036	TERRAZAS DEL PICHINCHA ASOCIACION TRABAJADORES ALTA	30808	75	02010036	TERRAZAS DEL PICHINCHA ASOCIACION TRABAJADORES ALTA	30808	100	33,33	25
02010037	SANTA BARBARA PRIMERA ETAPA	31409	50	02010037	SANTA BARBARA PRIMERA ETAPA	31408	60	30,00	15
02010038	PRIMERO DE MAYO	31309	35	02010038	PRIMERO DE MAYO	31309	35	0,00	0
02010039	CONJUNTO RESIDENCIAL LA ESPERANZA	31309	65	02010039	CONJUNTO RESIDENCIAL LA ESPERANZA	31309	80	23,08	15
02010040	SANTA BARBARA BAJA A	31309	80	02010040	SANTA BARBARA BAJA A	31309	95	18,75	15
02010041	REINO DE QUITO	31009	60	02010041	REINO DE QUITO	31009	80	33,33	20
02010043	VENCEDORES PICHINCHA MEDIA	30808	70	02010043	VENCEDORES PICHINCHA MEDIA	30808	110	57,14	40
02010044	VENCEDORES DEL PICHINCHA BAJA	30907	80	02010044	VENCEDORES DEL PICHINCHA BAJA	30907	110	37,50	30
02010045	EJE AVENIDA MARISCAL SUCRE	31208	195	02010045	EJE AVENIDA MARISCAL SUCRE	31208	240	23,08	45
02020001	EJE AV AJAVI TRAMO 1	31205	120	02020001	EJE AV AJAVI TRAMO 1	31205	215	39,17	65
02020002	EJE AV AJAVI TRAMO 2	31205	115	02020002	EJE AV AJAVI TRAMO 2	31205	215	86,56	100
02020003	EL COMERCIO	31304	120	02020003	EL COMERCIO	31304	180	50,00	60
02020004	EJE AV AJAVI TRAMO 1	31305	130	02020004	EJE AV AJAVI TRAMO 1	31305	160	23,08	30
02020005	MAJORISTA	31405	95	02020005	MAJORISTA	31405	175	84,21	80
02020006	CALLE EL TABLON	31404	115	02020006	CALLE EL TABLON	31404	150	30,43	35
02020007	EJE AV PEDRO VICENTE MALDONADO TRAMO 1	31404	145	02020007	EJE AV PEDRO VICENTE MALDONADO TRAMO 1	31404	215	48,28	70
02020008	CALLE JOSE MARIA ALEMÁN	31306	150	02020008	CALLE JOSE MARIA ALEMÁN	31306	215	43,33	65
02020009	SANTA RITA	31307	97	02020009	SANTA RITA	31307	150	54,64	53
02020010	EJE AV SOLANDA	31406	100	02020010	EJE AV SOLANDA	31406	175	75,00	75
02020011	EJE AV NTE HUGO ORTIZ TRAMO 1	31506	145	02020011	EJE AV NTE HUGO ORTIZ TRAMO 1	31506	245	68,97	100

02020012	ALVARO PEREZ INDEPENDIENTE	31505	120	02020012	ALVARO PEREZ INDEPENDIENTE	31505	175	45,83	55
02020013	EJE AV PEDRO VICENTE MALDONADO TRAMO II	31504	130	02020013	EJE AV PEDRO VICENTE MALDONADO TRAMO II	31504	215	65,38	85
02020014	TURUBAMBA ALTO	31507	95	02020014	TURUBAMBA ALTO	31507	160	68,42	65
02020015	TURUBAMBA BAJO	31606	125	02020015	TURUBAMBA BAJO	31606	175	40,00	50
02020016	UNION POPULAR	31605	110	02020016	UNION POPULAR	31605	210	90,91	100
02020017	EJE AV MORAN VALVERDE	31607	100	02020017	EJE AV MORAN VALVERDE	31607	165	65,00	65
02020018	EJE AV TANTE HUGO ORTIZ TRAMO II	31607	145	02020018	EJE AV TANTE HUGO ORTIZ TRAMO II	31607	180	24,14	35
02020019	CALLE RIO ZABALETA	31706	110	02020019	CALLE RIO ZABALETA	31706	130	18,18	20
02020020	EJE AV PEDRO VICENTE MALDONADO TRAMO III	31705	140	02020020	EJE AV PEDRO VICENTE MALDONADO TRAMO III	31705	245	75,00	105
02020021	CONJUNTO CHILLOGALLO	31508	100	02020021	CONJUNTO CHILLOGALLO	31508	165	65,00	65
02020022	SUPERMAXI	31806	170	02020022	SUPERMAXI	31806	200	17,65	30
02020023	RIO MACHANGARA	31405	2,4	02020023	RIO MACHANGARA	31405	50	1983,33	48
02020024	EJE AV MARISCAL SUCRE - SOLANDA	31308	190	02020024	EJE AV MARISCAL SUCRE - SOLANDA	31308	215	13,16	25
02030001	GUAJALO I	31806	90	02030001	GUAJALO I	31806	125	38,89	35
02030003	EJE AV MALDONADO	31705	125	02030003	EJE AV MALDONADO	31705	175	40,00	50
02030003	ARGELIA SAN CRISTOBAL I	31905	50	02030003	ARGELIA SAN CRISTOBAL I	31905	70	40,00	20
02030004	LUCHA DE LOS POBRES I	31704	65	02030004	LUCHA DE LOS POBRES I	31704	85	30,77	20
02030005	EL MIRADOR	31403	50	02030005	EL MIRADOR	31603	75	50,00	25
02030006	AIDA LEON	31401	60	02030006	AIDA LEON	31401	80	33,33	20
02030007	ARGELIA ALTA	31501	60	02030007	ARGELIA ALTA	31501	75	25,00	15
02030008	LOTIZACION MIRAVALLE	31601	60	02030008	LOTIZACION MIRAVALLE	31601	70	16,67	10
02030009	LUCHA DE LOS POBRES II	32003	75	02030009	LUCHA DE LOS POBRES II	32003	80	6,67	5
02030010	AV ORIENTAL	31903	35	02030010	AV ORIENTAL	31903	55	57,14	20
02030011	GUAJALO II	31806	105	02030011	GUAJALO II	31806	150	42,86	45
02030012	ARGELIA BAJA	31504	120	02030012	ARGELIA BAJA	31504	145	20,83	25
02030013	CHACHAS	31901	17	02030013	CHACHAS	31901	30	76,47	11
02030014	BARRIO CUMBRES ORIENTALES	31601	25	02030014	BARRIO CUMBRES ORIENTALES	31601	45	80,00	20
	CAMBIO DE R-U		8,89	02030015	CAMINO AL INCA-ARGELIA	2150	30	0,00	21
02040001	EJE COMERCIAL AV. MARISCAL SUCRE	30906	190	02040001	EJE COMERCIAL AV. MARISCAL SUCRE	30906	260	36,81	70
02040002	EL CALZADO	30904	135	02040002	EL CALZADO	30904	175	40,00	50
02040003	SAN BARTOLO VIEJO	31003	90	02040003	SAN BARTOLO VIEJO	31003	175	94,44	45
02040004	EJE AV. MALDONADO	31003	155	02040004	EJE AV. MALDONADO	31003	240	54,84	85
02040005	EJE AV. MALDONADO INDUSTRIA LA GUITO	31003	120	02040005	EJE AV. MALDONADO INDUSTRIA LA GUITO	31003	205	70,83	85
02040006	COOP. LA INTERNACIONAL Y GERMAN AVILA	31104	105	02040006	COOP. LA INTERNACIONAL Y GERMAN AVILA	31104	170	61,90	65
02040007	URB. TEMENTE HUGO ORTIZ	31205	95	02040007	URB. TEMENTE HUGO ORTIZ	31205	170	78,95	75
02040008	RIO MACHANGARA T1	31105	2	02040008	RIO MACHANGARA T1	31105	70	3400,00	68
02040009	EQUIPAMIENTO UNIDAD EDUCATIVA DEL SUR CPP	31205	85	02040009	EQUIPAMIENTO UNIDAD EDUCATIVA DEL SUR CPP	31205	150	76,67	65
02040010	CIUDADELA QUITO SUR	31105	120	02040010	CIUDADELA QUITO SUR	31105	175	45,83	55
02040011	EJE AV. CARDENAL DE LA TORRE	31005	150	02040011	EJE AV. CARDENAL DE LA TORRE	31005	215	43,33	65
02040012	EJE COMERCIAL AV. AJAVI T1	31006	140	02040012	EJE COMERCIAL AV. AJAVI T1	31006	235	57,86	95
02040013	EQUIPAMIENTO CANCHAS DEPORTIVAS	31004	80	02040013	EQUIPAMIENTO CANCHAS DEPORTIVAS	31004	70	-12,50	-10
02040014	CDLA. GATAZO	31107	95	02040014	CDLA. GATAZO	31107	170	78,95	75

02040015	FRENTE POPULAR	31106	130	02040015	FRENTE POPULAR	31106	175	34,62	45
02040016	UNIÓN Y JUSTICIA (COOP. MUNICIPALES)	31005	100	02040016	UNIÓN Y JUSTICIA (COOP. MUNICIPALES)	31005	170	70,00	70
02040017	COOP. IESS DEL FUT	31006	130	02040017	COOP. IESS DEL FUT	31006	175	34,62	45
02040018	EL CALZADO 1	30905	115	02040018	EL CALZADO 1	30905	170	47,83	55
02040019	SANTA ANITA	30805	135	02040019	SANTA ANITA	30805	170	25,93	35
02040020	SANTA ANITA I	30805	125	02040020	SANTA ANITA I	30805	170	36,00	45
02040021	CIUDADELA ATAHUALPA OFICIALES II	30804	85	02040021	CIUDADELA ATAHUALPA OFICIALES II	30804	140	64,71	55
02040022	SAN AGUSTÍN	31103	146	02040022	SAN AGUSTÍN	31103	240	65,52	95
02040023	EJE AV. MALDONADO T3	31304	115	02040023	EJE AV. MALDONADO T3	31304	240	108,70	125
02040024	JOSÉ PERALTA PH	31205	140	02040024	JOSÉ PERALTA PH	31205	195	39,29	55
02040025	EJE AV. TENIENTE HUGO ORTIZ	31004	140	02040025	EJE AV. TENIENTE HUGO ORTIZ	31004	235	67,85	95
02040026	EQUIPAMIENTO PARQUE LA RAYA	30504	50	02040026	EQUIPAMIENTO PARQUE LA RAYA	30504	70	40,00	20
02040027	RIO MACHÁNGARA T2	30903	30	02040027	RIO MACHÁNGARA T2	30903	70	133,33	40
02040028	SAN BARTOLO VIEJO 1	30903	95	02040028	SAN BARTOLO VIEJO 1	30903	175	84,31	80
02050001	EJE VIAL AV. MALDONADO	31103	180	02050001	EJE VIAL AV. MALDONADO	31103	240	33,33	60
02050002	RECREO CLEMENCIA	31202	60	02050002	RECREO CLEMENCIA	31202	105	75,00	45
02050003	EPUCACHIMA	21301	65	02050003	EPUCACHIMA	21301	75	15,38	20
02050004	SECTOR AV. ORIENTAL	21401	35	02050004	SECTOR AV. ORIENTAL	21401	45	28,57	10
02050005	PROTECCIÓN FERROVIARIA	21201	40	02050005	PROTECCIÓN FERROVIARIA	21201	75	87,50	35
02050006	LOTIZACIÓN QUINGAIZA	21301	35	02050006	LOTIZACIÓN QUINGAIZA	21301	75	114,29	40
02050007	SANTA FAZ CONDOTO	21002	50	02050007	SANTA FAZ CONDOTO	21002	70	133,33	40
02050008	VERTIENTES UN AB	21001	60	02050008	VERTIENTES UN AB	21001	75	25,00	15
02050009	FORESTAL MEDIA	20801	60	02050009	FORESTAL MEDIA	20801	60	0,00	0
02050010	FERROVIARIA MEDIA	31001	70	02050010	FERROVIARIA MEDIA	31001	80	14,29	20
02050011	EJE JOSÉ PERALTA	30802	90	02050011	EJE JOSÉ PERALTA	30802	140	55,56	50
02050012	DOSCENTAS CASAS	30802	70	02050012	DOSCENTAS CASAS	30802	105	50,00	35
02050013	EJE VIAL AV. ANA PAREDES DE ALFARO	30801	75	02050013	EJE VIAL AV. ANA PAREDES DE ALFARO	30801	140	56,67	63
02050014	FORESTAL ALTA	20801	45	02050014	FORESTAL ALTA	20801	75	66,67	30
02050015	SAN PATRICIO ETAPA 2	20702	45	02050015	SAN PATRICIO ETAPA 2	20702	75	66,67	30
02050016	PIO XI ETAPA I	20602	55	02050016	PIO XI ETAPA I	20602	85	54,55	30
02050017	PIO XI ETAPA II	20701	80	02050017	PIO XI ETAPA II	20701	85	6,25	5
02050018	EJE AV. JUAN BALTISTA AGUIRRE	20501	110	02050018	EJE AV. JUAN BALTISTA AGUIRRE	20501	140	27,27	30
02060001	VIRGEN PATA	30507	30	02060001	VIRGEN PATA	30507	45	50,00	15
02060002	MAGDALENA ALTA TRAMO I	30405	30	02060002	MAGDALENA ALTA TRAMO I	30405	50	100,00	30
02060003	MAGDALENA ALTA TRAMO II	30405	55	02060003	MAGDALENA ALTA TRAMO II	30405	60	9,09	5
02060004	JESUS DEL GRAN PODER TRAMO I	30305	80	02060004	JESUS DEL GRAN PODER TRAMO I	30305	70	16,67	10
02060005	JESUS DEL GRAN PODER TRAMO II	30305	75	02060005	JESUS DEL GRAN PODER TRAMO II	30305	80	6,67	5
02060006	SAN JOSE DE CHILIBULO	30405	55	02060006	SAN JOSE DE CHILIBULO	30405	85	54,55	30
02060007	LOS LIBERTADORES	30304	50	02060007	LOS LIBERTADORES	30304	110	22,22	20
02060008	SANTIAGO ALTO	30707	60	02060008	SANTIAGO ALTO	30707	80	33,33	20
02060009	SANTIAGO BAJO	30806	90	02060009	SANTIAGO BAJO	30806	120	33,33	30
02060010	CUARTEL MARISCAL SUCRE	30706	140	02060010	CUARTEL MARISCAL SUCRE	30706	145	17,86	25

02060011	EJE AV MARISCAL SUCRE TRAMO I	30906	180	02060011	EJE AV MARISCAL SUCRE TRAMO I	30906	220	22,22	40
02060012	EJE AVENIDA MARISCAL SUCRE TRAMO II	30904	180	02060012	EJE AVENIDA MARISCAL SUCRE TRAMO II	30904	220	22,22	40
02060013	MARCO PAMBA	30607	60	02060013	MARCO PAMBA	30607	80	31,33	20
02060014	VIRGEN PATA I	30408	8	02060014	VIRGEN PATA I	30408	15	87,50	7
02060015	JESUS DEL GRAN PODER ALTO	30205	14	02060015	JESUS DEL GRAN PODER ALTO	30205	30	114,29	16
02070001	CENTRO COMERCIAL EL RECREO	30803	205	02070001	CENTRO COMERCIAL EL RECREO	30803	425	107,32	220
02070002	EJE AV PEDRO VICENTE MALDONADO	30702	165	02070002	EJE AV PEDRO VICENTE MALDONADO	30702	280	69,70	115
02070003	VILLAFLORA I	30603	100	02070003	VILLAFLORA I	30603	290	290,00	150
02070004	SECTOR CARLOS MARIA DE LA TORRE	30502	55	02070004	SECTOR CARLOS MARIA DE LA TORRE	30502	70	27,27	15
02070005	CHIMBACALLE	30402	90	02070005	CHIMBACALLE	30402	125	38,89	35
02070006	EJE AV RODRIGO DE CHAVEZ TRAMO I	30602	170	02070006	EJE AV RODRIGO DE CHAVEZ TRAMO I	30602	330	94,12	160
02070007	EJE AV RODRIGO DE CHAVEZ TRAMO II	30403	165	02070007	EJE AV RODRIGO DE CHAVEZ TRAMO II	30403	280	69,70	115
02070008	CERVECERIA NACIONAL	30403	100	02070008	CERVECERIA NACIONAL	30403	210	110,00	110
02070009	LOS DOS PUENTES	30303	100	02070009	LOS DOS PUENTES	30303	220	120,00	120
02070010	SANTA ANA	30502	105	02070010	SANTA ANA	30502	245	133,33	140
02070011	VILLAFLORA II	30703	110	02070011	VILLAFLORA II	30703	220	100,00	110
02070012	EJE AV ALONSO DE ANGULO TRAMO I	30703	170	02070012	EJE AV ALONSO DE ANGULO TRAMO I	30703	280	64,71	110
02070013	EJE AV ALONSO DE ANGULO TRAMO II	30805	165	02070013	EJE AV ALONSO DE ANGULO TRAMO II	30805	280	69,70	115
02070014	RIO MACHANGARA TRAMO I	30703	3	02070014	RIO MACHANGARA TRAMO I	30703	70	2233,33	67
02070015	RIO MACHANGARA TRAMO II	30603	2	02070015	RIO MACHANGARA TRAMO II	30603	70	3400,00	68
02070016	CIUDADELA ATAHUALPA OFICIALES II	30804	100	02070016	CIUDADELA ATAHUALPA OFICIALES II	30804	260	160,00	160
02070017	CIUDADELA ATAHUALPA OFICIALES I	30704	100	02070017	CIUDADELA ATAHUALPA OFICIALES I	30704	265	165,00	165
02070018	CIUDADELA HERMANOS CRISTIANOS	30604	95	02070018	CIUDADELA HERMANOS CRISTIANOS	30604	235	147,37	140
02070019	EJE AV MARISCAL SUCRE	30705	165	02070019	EJE AV MARISCAL SUCRE	30705	300	81,82	135
02070020	EJE AV TANTE HUGO ORTIZ TRAMO I	30704	145	02070020	EJE AV TANTE HUGO ORTIZ TRAMO I	30704	280	93,10	135
02070021	LA MAGDALENA I	30503	105	02070021	LA MAGDALENA I	30503	275	161,90	170
02070022	CIUDADELA ATAHUALPA TROPA I	30705	110	02070022	CIUDADELA ATAHUALPA TROPA I	30705	230	109,09	120
02070023	CIUDADELA ATAHUALPA TROPA II	30705	110	02070023	CIUDADELA ATAHUALPA TROPA II	30705	245	122,73	135
02070024	EJE AV MICHELENA	30705	155	02070024	EJE AV MICHELENA	30705	340	119,35	185
02080001	EJE AVENIDA PEDRO VICENTE MALDONADO	30702	195	02080001	EJE AVENIDA PEDRO VICENTE MALDONADO	30702	270	38,66	75
02080002	EL CAMAL	30802	65	02080002	EL CAMAL	30802	100	53,85	35
02080003	CENTRO COMERCIAL CHIRIVACU	30802	90	02080003	CENTRO COMERCIAL CHIRIVACU	30802	155	73,22	65
02080004	AV GUALBERTO PEREZ	30801	85	02080004	AV GUALBERTO PEREZ	30801	150	76,47	65
02080005	AV NAPO	30702	95	02080005	AV NAPO	30702	305	221,05	210
02080006	CHIMBACALLE	30701	70	02080006	CHIMBACALLE	30701	165	135,71	95
02080007	LOS ANDES	30802	75	02080007	LOS ANDES	30802	170	126,67	95
02080008	PIO XII 1 ETAPA	20801	70	02080008	PIO XII 1 ETAPA	20801	105	50,00	35
02080009	PIO XII 3 ETAPA	20501	75	02080009	PIO XII 3 ETAPA	20501	125	66,67	50
02080010	LULUNCOTO	20401	55	02080010	LULUNCOTO	20401	105	90,91	50
02080011	CONJUNTO HABITACIONAL SAN PEDRO	20401	85	02080011	CONJUNTO HABITACIONAL SAN PEDRO	20401	210	147,06	125
02080012	MEXICO	20301	40	02080012	MEXICO	20301	140	250,00	100

02090001	SECTOR IGNACIO COLLAGLAZO	30715	35	02090001	SECTOR IGNACIO COLLAGLAZO	30715	35	55,67	30
02090002	CENTRO DE LOMA	30714	30	02090002	CENTRO DE LOMA	30714	45	50,00	15
02090003	BARRIO 25 DE MAYO	30614	25	02090003	BARRIO 25 DE MAYO	30614	35	40,00	10
02090004	REFORMA AGRARIA URAUCO	30420	15	02090004	REFORMA AGRARIA URAUCO	30420	25	66,67	10
03010001	PALLCO	20104	35	03010001	PALLCO	20104	50	71,43	25
03010002	BOLIVAR RODRIGUEZ	20104	55	03010002	BOLIVAR RODRIGUEZ	20104	90	63,64	35
03010003	ORQUIDEAS	20004	80	03010003	ORQUIDEAS	20004	110	37,50	30
03010004	PROTECCION TERRENO	20105	35	03010004	PROTECCION TERRENO	20105	50	42,86	15
03010005	GUABO Y MARIA	20006	35	03010005	GUABO Y MARIA	20006	70	100,00	25
03010006	ANTENA RADAR 1	20007	30	03010006	ANTENA RADAR 1	20007	60	100,00	30
03010007	JARDIN DE VALLE	20206	110	03010007	JARDIN DE VALLE	20206	130	38,18	20
03010008	CUSCUNCO	20205	30	03010008	CUSCUNCO	20205	50	66,67	20
03010009	MADRIGAL	20205	105	03010009	MADRIGAL	20205	125	19,05	20
03010010	MONIAS BAJO	20305	80	03010010	MONIAS BAJO	20305	100	25,00	23
03010011	MONIAS MEDIO	20204	50	03010011	MONIAS MEDIO	20204	90	80,00	40
03010012	MONIAS ALTO	20303	60	03010012	MONIAS ALTO	20303	90	50,00	30
03010013	PROTECCION TRESOL	20203	25	03010013	PROTECCION TRESOL	20203	50	100,00	25
03010014	AV. RUMIRAHU	20302	28	03010014	AV. RUMIRAHU	20302	50	76,99	21,25
03010015	BOSQUE SAN JOSE DE MONIAS - IESS	20402	35	03010015	BOSQUE SAN JOSE DE MONIAS - IESS	20402	50	100,00	25
03010016	PASTELINADORA	20401	70	03010016	PASTELINADORA	20401	95	35,71	25
03010017	PATRIMONIO FAMILIAR	20304	65	03010017	PATRIMONIO FAMILIAR	20304	100	53,85	35
03010018	CONJUNTO CADIZ	20405	110	03010018	CONJUNTO CADIZ	20405	130	0,00	0
03010019	ALMA LOIANA BAJA	20306	60	03010019	ALMA LOIANA BAJA	20306	110	83,33	50
03010020	ALMA LOIANA ALTA	20306	40	03010020	ALMA LOIANA ALTA	20306	60	50,00	20
03010021	BELÉN	20406	40	03010021	BELÉN	20406	60	50,00	20
03010022	MARIA GUADALUPE	20507	15	03010022	MARIA GUADALUPE	20507	60	300,00	45
03010023	INTERCAMBIADOR	20405	30	03010023	INTERCAMBIADOR	20405	55	83,33	25
03010024	PH 4 CASA	20506	50	03010024	PH 4 CASA	20506	60	20,00	10
03010025	URBANIZACION 14 DE DICIEMBRE	20505	80	03010025	URBANIZACION 14 DE DICIEMBRE	20505	90	12,50	10
03010026	URBANIZACION CARDUNA	20505	75	03010026	URBANIZACION CARDUNA	20505	90	20,00	15
03010027	EDEN DEL VALLE	20504	75	03010027	EDEN DEL VALLE	20504	55	26,67	20
03010028	COOPERATIVA ELOY ALFARO	20604	60	03010028	COOPERATIVA ELOY ALFARO	20604	95	58,33	35
03010029	PEAJE	20605	40	03010029	PEAJE	20605	60	100,00	40
03010030	OBRERO INDEPENDIENTE	20604	70	03010030	OBRERO INDEPENDIENTE	20604	90	28,57	23
03010031	LA LOMA	20603	75	03010031	LA LOMA	20603	90	20,00	15
03010032	ANTIGUA VIA	20703	45	03010032	ANTIGUA VIA	20703	70	55,56	25
03010033	PALMERAS	20804	60	03010033	PALMERAS	20804	50	50,00	30
03010034	MIRAVALLE	20805	115	03010034	MIRAVALLE	20805	135	17,38	20
03010035	TERRENOS	20805	25	03010035	TERRENOS	20805	50	100,00	25
03010036	PUENTE LINDO	20706	50	03010036	PUENTE LINDO	20706	80	60,00	30
03010037	SALCES DEL VALLE	20905	70	03010037	SALCES DEL VALLE	20905	115	64,28	45
03010038	BALCON DEL VALLE	20904	50	03010038	BALCON DEL VALLE	20904	50	50,00	50
03020001	JOSEFINA ENRIQUEZ II ETAPA	30205	50	03020001	JOSEFINA ENRIQUEZ II ETAPA	30205	70	40,00	20
03020002	COLMENA	30104	90	03020002	COLMENA	30104	70	40,00	23

03020003	DOS PUENTES	30203	60	03020003	DOS PUENTES	30203	80	13,33	20
03020005	JOSEFINA ENRIQUEZ I ETAPA	30305	75	03020005	JOSEFINA ENRIQUEZ I ETAPA	30305	80	6,67	5
03020006	LIBERTAD ALTO I	40003	30	03020006	LIBERTAD ALTO I	40003	60	100,00	30
03020007	LIBERTAD BAJO	40003	45	03020007	LIBERTAD BAJO	40003	75	66,67	30
03020008	CANTERA I	40003	65	03020008	CANTERA I	40003	90	38,46	25
03020009	LIBERTAD-ALTO II	40003	30	03020009	LIBERTAD ALTO II	40003	50	66,67	20
03020010	NUEVA AURORA	30105	40	03020010	NUEVA AURORA	30105	70	75,00	30
03020011	COLUMENA ALTA	40105	35	03020011	COLUMENA ALTA	40105	60	71,43	25
03020012	CANTERA II	40004	45	03020012	CANTERA II	40004	50	11,11	5
03030001	NECOCHEA	30303	95	03030001	NECOCHEA	30303	120	26,32	25
03030002	PANECILLO	30202	60	03030002	PANECILLO	30202	150	150,00	60
03030003	SECTOR 5 DE JUNIO	30302	65	03030003	SECTOR 5 DE JUNIO	30302	130	100,00	65
03030004	LADERA RIO MACHANGARA	30502	70	03030004	LADERA RIO MACHANGARA	30502	70	250,00	50
03030005	LA RECOLETA	30201	80	03030005	LA RECOLETA	30201	140	81,25	65
03030006	EQUIPAMIENTO ESCUELA DE LA POLICIA	30301	75	03030006	EQUIPAMIENTO (ESCUELA DE LA POLICIA	30301	165	120,00	80
03030007	SECTOR BAHIA	30102	65	03030007	SECTOR BAHIA	30102	130	100,00	65
03030008	SECTOR HOSPICIO SAN LAZARO	30102	70	03030008	SECTOR HOSPICIO SAN LAZARO	30102	145	107,14	75
03030009	SAN SEBASTIAN	30201	80	03030009	SAN SEBASTIAN	30201	145	81,25	65
03030010	SECTOR PORTILLA	30201	65	03030010	SECTOR PORTILLA	30201	145	123,08	80
03030011	EQUIPAMIENTO TERMINAL TERRESTRE	30101	60	03030011	EQUIPAMIENTO TERMINAL TERRESTRE	30101	215	258,33	105
03030012	LOMA PLAZA DE SANTO DOMINGO	20201	85	03030012	LOMA PLAZA DE SANTO DOMINGO	20201	185	117,65	100
03030013	EQUIPAMIENTO FF.AA. CONVENTO	30301	80	03030013	EQUIPAMIENTO FF.AA. CONVENTO	30301	230	187,50	110
03030014	SECTOR CEMENTERIO Y CONVENTO SAN DIEGO	30103	75	03030014	SECTOR CEMENTERIO Y CONVENTO SAN DIEGO	30103	130	73,33	55
03030015	SECTOR LA LOJA	30101	65	03030015	SECTOR LA LOJA	30101	215	230,77	100
03030016	LA RONDA	30101	125	03030016	LA RONDA	30101	170	36,00	45
03030017	CONJUNTO HABITACIONAL SAN BLAS	10002	150	03030017	CONJUNTO HABITACIONAL SAN BLAS	10002	240	60,00	90
03030018	SAN MARCOS	20101	75	03030018	SAN MARCOS	20101	220	193,33	145
03030019	LA TOLA	20201	75	03030019	LA TOLA	20001	170	126,67	95
03030020	LA LIBERTAD BAJA	30003	70	03030020	LA LIBERTAD BAJA	30003	145	107,14	75
03030021	LA VICTORIA	30002	105	03030021	LA VICTORIA	30002	195	85,71	90
03030022	CENTRO HISTORICO I	30001	220	03030022	CENTRO HISTORICO I	30001	300	36,36	80
03030023	SAN BLAS	10002	100	03030023	SAN BLAS	10002	185	85,00	85
03030024	SECTOR CHIMBORAZO-CEBOLLAR	40002	65	03030024	SECTOR CHIMBORAZO-CEBOLLAR	40002	80	23,08	15
03030025	LA CHILENA	40101	70	03030025	LA CHILENA	40101	145	107,14	75
03030026	SANTA BARBARA	40001	75	03030026	SANTA BARBARA	40001	145	93,33	70
03030027	SECTOR VARGAS, GUAYAQUIL, MON	10001	120	03030027	SECTOR VARGAS, GUAYAQUIL, MON	10001	130	8,33	10
03030028	CENTRO HISTORICO II	10001	160	03030028	CENTRO HISTORICO II	10001	200	25,00	40
03030029	CENTRO HISTORICO III	40001	90	03030029	CENTRO HISTORICO III	40001	165	83,33	75
03030030	EJE AV. PICHINCHA	20001	215	03030030	EJE AV. PICHINCHA	20001	250	16,28	35
03030031	CENTRO COMERCIAL MIREZ	40101	195	03030031	CENTRO COMERCIAL MIREZ	40101	200	2,56	5
03030032	SAN FRANCISCO	40001	90	03030032	SAN FRANCISCO	40001	170	88,89	80
03040001	LA TOLA	20202	100	03040001	LA TOLA	20202	115	15,00	15

03040002	CALLE MANUEL SAMANIEGO	10002	80	03040002	CALLE MANUEL SAMANIEGO	10002	360	325,00	260
03040003	PARQUE ITCHIMBIA	20002	68	03040003	PARQUE ITCHIMBIA	20002	155	127,94	67
03040004	EJE AV VELASCO IBARRA	10003	105	03040004	EJE AV VELASCO IBARRA	10003	220	109,52	115
03040005	EJE AV GRAN COLOMBIA TRAMO I	10102	205	03040005	EJE AV GRAN COLOMBIA TRAMO I	10102	340	65,85	135
03040006	EJE AV GRAN COLOMBIA TRAMO II	10103	95	03040006	EJE AV GRAN COLOMBIA TRAMO II	10103	370	289,67	175
03040007	EJE AV 6 DE DICIEMBRE TRAMO I	10203	225	03040007	EJE AV 6 DE DICIEMBRE TRAMO I	10203	450	100,00	225
03040008	EJIDO	10303	180	03040008	EJIDO	10303	185	2,78	5
03040009	EJE AV VELASCO IBARRA TRAMO I	10104	95	03040009	EJE AV VELASCO IBARRA TRAMO I	10104	285	200,00	196
03040010	PALLCO B	20103	60	03040010	PALLCO B	20103	270	175,00	140
03040011	EJE AV LOS CONQUISTADORES TRAMO I	10105	45	03040011	EJE AV LOS CONQUISTADORES TRAMO I	10105	90	100,00	45
03040012	EJE AV LOS CONQUISTADORES TRAMO II	10307	40	03040012	EJE AV LOS CONQUISTADORES TRAMO II	10307	115	187,50	75
03040013	CALLE FRANCISCO COMTE	10607	35	03040013	CALLE FRANCISCO COMTE	10607	110	214,20	75
03040014	HACIENDA GUAPULO	10608	30	03040014	HACIENDA GUAPULO	10608	110	266,67	88
03040015	CALLE NINAGUALPA	10507	55	03040015	CALLE NINAGUALPA	10507	115	290,91	150
03040016	EJE AV VELASCO IBARRA TRAMO II	20103	2	03040016	EJE AV VELASCO IBARRA TRAMO I	20103	11	550,89	9
03040017	EJE AV INTEROCEANICA	10812	60	03040017	EJE AV INTEROCEANICA	10812	305	408,33	245
03040018	CASA DE LA CULTURA	10203	150	03040018	CASA DE LA CULTURA	10203	230	22,22	60
03040019	LA VICENTINA	10004	130	03040019	LA VICENTINA	10004	200	100,00	100
03040020	CALLE LOS RIOS	10002	110	03040020	CALLE LOS RIOS	10002	240	118,18	130
03040021	EJE AV 6 DE DICIEMBRE TRAMO I	10203	310	03040021	EJE AV 6 DE DICIEMBRE TRAMO I	10203	380	22,58	70
03040022	EJE AV 6 DE DICIEMBRE TRAMO II	10102	280	03040022	EJE AV 6 DE DICIEMBRE TRAMO II	10102	300	7,14	20
03040023	PARQUE LA ALAMEDA	10102	95	03040023	PARQUE LA ALAMEDA	10102	220	131,28	125
03040024	EJE AV VELASCO IBARRA TRAMO IV	20103	75	03040024	EJE AV VELASCO IBARRA TRAMO IV	20103	115	53,33	40
03040025	EJE AV VELASCO IBARRA TRAMO III	20003	85	03040025	EJE AV VELASCO IBARRA TRAMO III	20003	95	11,76	10
03040026	RIO MACHANGARA	10006	55	03040026	RIO MACHANGARA	10006	60	9,09	5
03040027	PROTECCION ITCHIMBIA - GONZALEZ SUAREZ	10607	11	03040027	PROTECCION ITCHIMBIA - GONZALEZ SUAREZ	10607	80	627,27	69
03040028	EJE AV GONZALEZ SUAREZ	10707	540	03040028	EJE AV GONZALEZ SUAREZ	10707	1126	104,63	565
03040029	SECTOR HOTEL QUITO	10506	280	03040029	SECTOR HOTEL QUITO	10506	370	175,00	400
03040030	COLINAS DE GUAPULO	10607	540	03040030	COLINAS DE GUAPULO	10607	770	42,50	250
03040031	LADERAS DE GUAPULO	10607	50	03040031	LADERAS DE GUAPULO	10607	180	260,00	130
03040032	LOS CONQUISTADORES	10607	55	03040032	LOS CONQUISTADORES	10607	150	172,73	95
03050001	LARREA	10202	250	03050001	LARREA	10202	255	0,00	3
03050002	MIRAFLORES - SAN JUAN	10201	160	03050002	MIRAFLORES - SAN JUAN	10201	190	18,75	30
03050003	EQUIPAVIENTO COL. MEJIA - HOSPITAL MILITAR	10101	105	03050003	EQUIPAVIENTO COL. MEJIA - HOSPITAL MILITAR	10101	120	14,29	15
03050004	LA INDEPENDENCIA	40301	100	03050004	LA INDEPENDENCIA	40301	120	20,00	10
03050005	SAN JUAN I	10101	120	03050005	SAN JUAN I	10101	140	16,67	20
03050006	LA CHILENA	40101	85	03050006	LA CHILENA	40101	90	5,88	5
03050007	CENTRO HISTORICO I	10101	140	03050007	CENTRO HISTORICO I	10101	160	14,29	20
03050008	AREA INTERCAMBIADOR	40301	35	03050008	AREA INTERCAMBIADOR	40301	40	14,29	5
03050009	SAN JUAN II	40201	85	03050009	SAN JUAN II	40201	95	11,76	10
03050010	EL TEJAR	40102	120	03050010	EL TEJAR	40102	125	4,17	5

03050011	CENTRO HISTÓRICO II	40101	130	03050011	CENTRO HISTÓRICO II	40101	140	7,09	10
03050012	MIRAFLORES ALTO I	40302	75	03050012	MIRAFLORES ALTO I	40302	85	13,33	10
03050013	TOCTIUCO I	40203	85	03050013	TOCTIUCO I	40203	100	17,65	15
03050014	EL PLACER	40202	80	03050014	EL PLACER	40202	100	25,00	20
03050015	MIRAFLORES ALTO II	40403	55	03050015	MIRAFLORES ALTO II	40403	65	18,18	10
03050016	TOCTIUCO II	40303	60	03050016	TOCTIUCO II	40303	75	25,00	15
03050017	EL PINAR ALTO	40403	45	03050017	EL PINAR ALTO	40403	55	22,22	10
03050018	TOCTIUCO III	40103	50	03050018	TOCTIUCO III	40103	55	10,00	5
03050019	TANQUES DEL PLACER	40002	35	03050019	TANQUES DEL PLACER	40002	40	14,29	5
03050020	ATACAZO I	40105	20	03050020	ATACAZO I	40105	25	25,00	5
03050021	ATACAZO II	40104	10	03050021	ATACAZO II	40104	12	20,00	2
03050022	EJE DE VÍA AV. UNIVERSITARIA	10401	220	03050022	EJE DE VÍA AV. UNIVERSITARIA	10401	270	22,73	50
03050023	EJE DE VÍA AV. AMERICA	10302	250	03050023	EJE DE VÍA AV. AMERICA	10302	265	6,00	15
03050024	EJE DE VÍA AV. PÉREZ GUERRERO	10402	300	03050024	EJE DE VÍA AV. PÉREZ GUERRERO	10402	430	15,44	70
03050025	SANTA BARBARA	10202	145	03050025	SANTA BARBARA	10202	400	15,34	55
03050026	BALCÓN QUITEÑO	40005	25	03050026	BALCÓN QUITEÑO	40005	30	20,00	5
03050040	CENTRO COMERCIAL IPIALES	40101	125	03050040	CENTRO COMERCIAL IPIALES	40101	140	12,00	15
03050041	PROTECCION ECOLOGICA SAN JUAN	40102	2	03050041	PROTECCION ECOLOGICA SAN JUAN	40102	2	0,00	0
04010001	SAN VICENTE	41101	110	04010001	SAN VICENTE	41101	150	35,35	40
04010002	LA PRIMAVERA	41001	70	04010002	LA PRIMAVERA	41001	120	71,43	50
04010003	LA COMUNA	40901	65	04010003	LA COMUNA	40901	80	23,08	15
04010004	ARMERO	40602	50	04010004	ARMERO	40602	65	30,00	15
04010005	HOSPITAL METROPOLITANO	10902	150	04010005	HOSPITAL METROPOLITANO	10902	280	86,67	130
04010006	LAS CASAS TRAMO I	10701	110	04010006	LAS CASAS TRAMO I	10701	195	77,27	85
04010007	LA GASCA	10601	125	04010007	LA GASCA	10601	215	72,00	90
04010008	AV LA GASCA	10602	150	04010008	AV LA GASCA	10602	250	66,67	100
04010009	UNIVERSIDAD CENTRAL	10501	125	04010009	UNIVERSIDAD CENTRAL	10501	210	84,00	105
04010010	MIRAFLORES	10401	145	04010010	MIRAFLORES	10401	225	55,17	80
04010011	AV UNIVERSITARIA	10401	180	04010011	AV UNIVERSITARIA	10401	270	50,00	90
04010012	LA GRANIA	10903	150	04010012	LA GRANIA	10903	245	63,33	95
04010013	LAS CASAS TRAMO II	10702	135	04010013	LAS CASAS TRAMO II	10702	230	70,37	95
04010014	AV AMERICA	10803	250	04010014	AV AMERICA	10803	335	29,64	55
04010015	RUMIPAMBA	10904	240	04010015	RUMIPAMBA	10904	315	31,25	75
04010016	AV MARIANA DE JESUS	10803	260	04010016	AV MARIANA DE JESUS	10903	300	15,38	40
04010017	MARIANA DE JESUS	10603	210	04010017	MARIANA DE JESUS	10603	270	28,57	60
04010018	SANTA CLARA	10703	250	04010018	SANTA CLARA	10703	290	11,54	30
04010019	AV 10 DE AGOSTO T I	10904	450	04010019	AV 10 DE AGOSTO T I	10904	480	6,67	30
04010020	AV 10 DE AGOSTO T II	10503	485	04010020	AV 10 DE AGOSTO T II	10503	585	20,62	100
04020001	EQUIPAMIENTO - UNIVERSIDAD CATOLICA	10204	225	04020001	EQUIPAMIENTO - UNIVERSIDAD CATOLICA	10204	720	120,00	495
04020002	COOPERATIVA UNIDAD NAVAL	10205	115	04020002	COOPERATIVA UNIDAD NAVAL	10205	355	205,70	240
04020003	LA FLORESTA II	10206	115	04020003	LA FLORESTA II	10206	330	185,95	215
04020004	LA MARISCAL SECTOR MARISTAS	10403	335	04020004	LA MARISCAL SECTOR MARISTAS	10403	575	71,64	240
04020005	LA MARISCAL SECTOR JEFATURA DE	10504	250	04020005	LA MARISCAL SECTOR JEFATURA DE	10504	415	66,00	165

0402006	LA MARISCAL II	10304	355	0402006	LA MARISCAL II	10304	745	100,86	390
0402007	LA MARISCAL	10404	335	0402007	LA MARISCAL I	10404	535	74,63	250
0402008	EL GIRON	10305	445	0402008	EL GIRON	10305	555	24,72	110
0402009	LA FLORESTA I	10306	115	0402009	LA FLORESTA I	10306	355	208,70	240
0402010	LA FLORESTA II	10306	165	0402010	LA FLORESTA III	10306	430	160,61	205
0402011	LA MARISCAL III	10604	350	0402011	LA MARISCAL III	10604	440	25,71	50
0402012	CIUDADELA FRANCO	10604	325	0402012	CIUDADELA FRANCO	10604	560	72,31	235
0402013	LA MARISCAL III	10605	520	0402013	LA MARISCAL III	10505	545	101,56	325
0402014	EJE AV. AMAZONAS TRAMO I	10504	615	0402014	EJE AV. AMAZONAS TRAMO I	10504	1020	55,85	405
0402015	EJE AV. 10 DE AGOSTO TRAMO I	10503	450	0402015	EJE AV. 10 DE AGOSTO TRAMO II	10503	680	51,11	230
0402016	EJE AV. 10 DE AGOSTO TRAMO I	10503	500	0402016	EJE AV. 10 DE AGOSTO TRAMO I	10503	680	36,00	180
0402017	EJE AV. 6 DE DICIEMBRE	10405	425	0402017	EJE AV. 6 DE DICIEMBRE	10405	935	117,65	500
0402018	EJE AV. AMAZONAS TRAMO I	10504	595	0402018	EJE AV. AMAZONAS TRAMO I	10504	900	51,26	305
0402019	EJE AV. COLON TRAMO I	10504	595	0402019	EJE AV. COLON TRAMO II	10504	640	7,56	45
0402020	EJE AV. LA CORUNA	10306	410	0402020	EJE AV. LA CORUNA	10306	570	39,03	160
0402021	EJE LADRON DE GUEVARA	10205	215	0402021	EJE LADRON DE GUEVARA	10205	345	60,47	110
0402022	EJE AV. FRANCISCO DE ORELLANA	10604	415	0402022	EJE AV. FRANCISCO DE ORELLANA	10604	715	72,29	300
0402023	EJE AV. MADRID	10305	530	0402023	EJE AV. MADRID	10305	530	60,61	200
0402024	EJE AV. PATRIA	10303	655	0402024	EJE AV. PATRIA	10303	705	6,02	40
0402025	EJE AV. 12 DE OCTUBRE TRAMO I	10304	630	0402025	EJE AV. 12 DE OCTUBRE TRAMO I	10304	800	29,03	180
0402026	EJE AV. 12 DE OCTUBRE TRAMO II	10405	630	0402026	EJE AV. 12 DE OCTUBRE TRAMO II	10405	800	29,03	180
0402027	EJE AV. COLON TRAMO I	10405	565	0402027	EJE AV. COLON TRAMO I	10405	600	2,56	15
0402028	EJE AV. TOLEDO TRAMO I	10205	225	0402028	EJE AV. TOLEDO TRAMO I	10205	465	106,67	200
0402029	LA MARISCAL SECTOR MERCADO	10404	330	0402029	LA MARISCAL SECTOR MERCADO	10404	650	96,97	320
0402030	EJE AV. TOLEDO TRAMO II	10305	330	0402030	EJE AV. TOLEDO TRAMO II	10305	650	96,97	320
0402031	EJE CALLE REINA VICTORIA	10505	365	0402031	EJE CALLE REINA VICTORIA	10505	500	36,99	135
0402032	SECTOR EMBAJADA DE ESPANA	10504	330	0402032	SECTOR EMBAJADA DE ESPANA	10504	500	51,52	120
0403001	SECTOR MERCADO DE IRAQUITO	11305	360	0403001	SECTOR MERCADO DE IRAQUITO	11305	365	112,50	436
0403002	EJE AV. AMAZONAS TRAMO I	11205	560	0403002	EJE AV. AMAZONAS TRAMO I	11205	1345	122,32	685
0403003	LA CONDAMINE	11306	350	0403003	LA CONDAMINE	11306	1315	235,71	565
0403004	BATAN	11305	355	0403004	BATAN	11306	625	58,23	230
0403005	EJE AV. SHYRIS TRAMO I	11206	470	0403005	EJE AV. SHYRIS TRAMO I	11206	835	73,40	345
0403006	EL MERCURIO	11206	395	0403006	EL MERCURIO	11206	600	51,90	205
0403007	CONSERVATORIO NACIONAL DE MUSICA	11308	280	0403007	CONSERVATORIO NACIONAL DE MUSICA	11308	370	32,14	90
0403008	EJE AV. GASPAR DE VILLARDEL TRAMO I	11307	395	0403008	EJE AV. GASPAR DE VILLARDEL TRAMO II	11307	750	89,87	355
0403009	BATAN	11307	570	0403009	BATAN	11307	490	32,43	130
0403010	EJE AV. ELOY ALFARO TRAMO II	11007	405	0403010	EJE AV. ELOY ALFARO TRAMO II	11007	703	73,91	298
0403011	BATAN SECTOR GUANGUILTAGUA	11308	360	0403011	BATAN SECTOR GUANGUILTAGUA	11308	530	47,22	170
0403012	EJE AV. ELOY ALFARO TRAMO I	11308	355	0403012	EJE AV. ELOY ALFARO TRAMO I	11308	565	59,15	210
0403013	MEGAVARI	11107	485	0403013	MEGAVARI	11107	1305	169,07	820
0403014	EJE AV. NACIONES UNIDAS	11205	720	0403014	EJE AV. NACIONES UNIDAS	11205	1430	98,61	710
0403015	EJE AV. DIEZ DE AGOSTO TRAMO I	11405	375	0403015	EJE AV. DIEZ DE AGOSTO TRAMO I	11405	475	27,38	130

04030016	EJE AV DIEZ DE AGOSTO TRAMO II	10804	373	04030016	EJE AV DIEZ DE AGOSTO TRAMO II	10804	480	78,72	107
04030017	SECTOR COLEGIOS PROFESIONALES	11105	620	04030017	SECTOR COLEGIOS PROFESIONALES	11105	1080	74,19	460
04030018	EJE AV AMAZONAS TRAMO II	11105	770	04030018	EJE AV AMAZONAS TRAMO II	11105	1245	61,69	475
04030019	CENTRO COMERCIAL CCI	11105	804	04030019	CENTRO COMERCIAL CCI	11105	1305	61,52	497
04030020	SECTOR CORNEOS DEL ECUADOR	11105	310	04030020	SECTOR CORREOS DEL ECUADOR	11105	680	119,35	370
04030021	PARQUE LA CAROLINA	11005	245	04030021	PARQUE LA CAROLINA	11005	575	134,69	330
04030022	EJE AV SHYRIS TRAMO II	11106	720	04030022	EJE AV SHYRIS TRAMO II	11106	1890	162,50	1170
04030023	BENALCAZAR	11106	485	04030023	BENALCAZAR	11106	1255	158,76	770
04030024	EJE AV REPUBLICA DEL SALVADOR	11006	1485	04030024	EJE AV REPUBLICA DEL SALVADOR	11006	2210	48,82	725
04030025	EJE AV SEIS DE DICIEMBRE TRAMO II	10806	470	04030025	EJE AV SEIS DE DICIEMBRE TRAMO I	10806	1305	177,66	835
04030026	EJE AV PORTUGAL TRAMO II	11007	515	04030026	EJE AV PORTUGAL TRAMO II	11007	1000	91,17	485
04030027	EJE AV ELOY ALFARO TRAMO III	11007	395	04030027	EJE AV ELOY ALFARO TRAMO III	11007	1110	181,01	715
04030028	BELLAVISTA CANAL OCHO	10807	390	04030028	BELLAVISTA CANAL OCHO	10807	560	43,59	170
04030029	BELLAVISTA ALTA	10808	160	04030029	BELLAVISTA ALTA	10808	385	140,63	225
04030030	CAPILLA DEL HOMBRE	10808	240	04030030	CAPILLA DEL HOMBRE	10808	500	108,33	260
04030031	SECTOR BOSMEDIANO	10807	470	04030031	SECTOR BOSMEDIANO	10807	620	31,91	150
04030032	SECTOR BOSSANO	10806	515	04030032	SECTOR BOSSANO	10806	745	44,66	230
04030033	CIRCULO MILITAR	10605	205	04030033	CIRCULO MILITAR	10605	750	265,15	545
04030034	PRADERA	10705	300	04030034	PRADERA	10705	580	93,33	280
04030035	HOTEL MARRIOTT	10604	455	04030035	HOTEL MARRIOTT	10604	1335	193,41	880
04030036	EJE AV REPUBLICA	10705	470	04030036	EJE AV REPUBLICA	10705	855	81,91	385
04030037	CENTROS MEDICOS	10704	340	04030037	CENTROS MEDICOS	10704	645	89,71	305
04030038	SECTOR AV ELOY ALFARO	10604	365	04030038	SECTOR AV ELOY ALFARO	10604	700	91,79	335
04030039	SECTOR CASA HUMBOLT	10804	350	04030039	SECTOR CASA HUMBOLT	10804	440	25,71	90
04030040	SECTOR AV AMAZONAS	10805	375	04030040	SECTOR AV AMAZONAS	10805	765	104,00	390
04030041	CENTRO COMERCIAL EL JARDIN	10805	480	04030041	CENTRO COMERCIAL EL JARDIN	10805	1305	171,73	825
04030042	EJE AV ELOY ALFARO TRAMO V	10704	625	04030042	EJE AV ELOY ALFARO TRAMO V	10704	850	100,00	425
04030043	EJE AV MARIANA DE JESUS	10804	395	04030043	EJE AV MARIANA DE JESUS	10804	745	88,61	390
04030044	SECTOR MARIANA DE JESUS	10904	355	04030044	SECTOR MARIANA DE JESUS	10904	440	22,94	85
04030045	SECTOR AV ATAHUALPA	11005	575	04030045	SECTOR AV ATAHUALPA	11005	780	35,65	205
04030046	SECTOR MUNICIPAL TENNIS CLUB	11005	390	04030046	SECTOR MUNICIPAL TENNIS CLUB	11005	630	61,54	240
04030047	EJE AV GASPAR DE VILLARROEL TRAMO II	11405	305	04030047	EJE AV GASPAR DE VILLARROEL TRAMO II	11405	765	150,82	460
04030048	EJE AV SEIS DE DICIEMBRE TRAMO I	11307	405	04030048	EJE AV SEIS DE DICIEMBRE TRAMO I	11307	1090	149,14	685
04030049	SECTOR ELOY ALFARO	11007	450	04030049	SECTOR ELOY ALFARO	11007	685	92,22	235
04030050	SECTOR ALIANZA FRANCESA	10806	280	04030050	SECTOR ALIANZA FRANCESA	10806	665	137,50	385
04030051	SECTOR EMBAJADA DE MALTA	10706	315	04030051	SECTOR EMBAJADA DE MALTA	10706	645	104,76	330
04030052	SECTOR SENESYT	10806	412	04030052	SECTOR SENESYT	10806	755	83,25	343
04030053	EJE AV ELOY ALFARO TRAMO II	10806	690	04030053	EJE AV ELOY ALFARO TRAMO II	10806	1055	52,50	365
04030054	SECTOR DIEGO DE ALMAGRO	10605	375	04030054	SECTOR DIEGO DE ALMAGRO	10605	770	105,11	395
04030055	COLEGIO LA DOLOROSA	10706	420	04030055	COLEGIO LA DOLOROSA	10706	790	88,10	370
04030056	SECTOR ORELLANA Y CORUÑA	10606	330	04030056	SECTOR ORELLANA Y CORUÑA	10606	930	181,82	600

04030057	SECTOR WHIMPER	10506	450	04030057	SECTOR WHIMPER	10506	830	84,44	530
04030058	EJE AV GONZALEZ SUAREZ	10707	550	04030058	EJE AV GONZALEZ SUAREZ	10707	1.105	100,91	555
04030059	SECTOR GONZALEZ SUAREZ BAJO	10707	75	04030059	SECTOR GONZALEZ SUAREZ BAJO	10707	90	20,00	15
04030064	SECTOR AV DOCE DE OCTUBRE	10506	300	04030064	SECTOR AV DOCE DE OCTUBRE	10506	680	91,67	330
04030065	SECTOR BACA ORTIZ	10706	405	04030065	SECTOR BACA ORTIZ	10706	815	101,23	410
04030066	EJE AV COLOM	10505	420	04030066	EJE AV COLOM	10505	715	70,24	295
04030067	SECTOR CRELLANA Y WHIMPER	10506	530	04030067	SECTOR CRELLANA Y WHIMPER	10506	810	52,83	280
04030068	BALCONES DE BELLAVISTA	10808	275	04030068	BALCONES DE BELLAVISTA	10808	500	122,22	275
04030069	SECTOR SUPERCINES	11006	485	04030069	SECTOR SUPERCINES	11006	885	82,47	400
04030070	SECTOR LUXEMBURGO	11006	465	04030070	SECTOR LUXEMBURGO	11006	1135	134,02	650
04030071	SECTOR MOSCU	10906	460	04030071	SECTOR MOSCU	10906	1300	182,61	840
04030072	SECTOR DE LOS MOTILONES	11510	310	04030072	SECTOR DE LOS MOTILONES	11510	485	56,45	175
04030073	SECTOR AV GRANADOS (CICLISTA)	11508	270	04030073	SECTOR AV GRANADOS (CICLISTA)	11508	515	90,74	245
04030074	SECTOR AV GRANADOS I	11408	185	04030074	SECTOR AV GRANADOS I	11408	510	175,68	325
04030075	SECTOR JOSE QUERE	11408	210	04030075	SECTOR JOSE QUERE	11408	515	145,24	305
04030076	SECTOR ORIENTAL I	11611	20	04030076	SECTOR ORIENTAL I	11611	90	350,00	70
04030077	SECTOR MONTE DUJO	11512	45	04030077	SECTOR MONTE DUJO	11512	120	165,49	75
04030078	LICSD INTERNACIONAL	11413	50	04030078	LICSD INTERNACIONAL	11413	280	460,00	230
04030079	SECTOR LICSD	11413	100	04030079	SECTOR LICSD	11413	330	230,00	230
04030080	SECTOR BARRIO SAN VICENTE	11313	55	04030080	SECTOR BARRIO SAN VICENTE	11313	215	200,91	160
04030081	SECTOR BARRIO SAN VICENTE II	11313	60	04030081	SECTOR BARRIO SAN VICENTE II	11313	255	325,00	195
04030082	SECTOR CALLE LEONIDAS PROAÑO	11113	55	04030082	SECTOR CALLE LEONIDAS PROAÑO	11113	325	490,91	270
04030083	COMUNA BELLAVISTA	11411	28	04030083	COMUNA BELLAVISTA	11411	70	150,00	42
04030084	PARKUE METROPOLITANO	11510	22	04030084	PARKUE METROPOLITANO	11510	65	195,45	45
04030086	EJE AV GONZALEZ SUAREZ 2	10707	450	04030086	EJE AV GONZALEZ SUAREZ 2	10707	550	22,22	100
04030087	EJE AV GONZALEZ SUAREZ 3	10707	450	04030087	EJE AV GONZALEZ SUAREZ 3	10707	550	22,22	100
04030088	COLEGIO BENALCAZAR	11006	700	04030088	COLEGIO BENALCAZAR	11006	700	0,00	0
	RIVA NEVA			04030091	SECTOR SEDE UOLA	11510	1.005	0,00	1.005
04040001	LA CONCEPCION	11704	225	04040001	LA CONCEPCION	11704	245	8,89	20
04040002	CALLE ZAMORA	11704	150	04040002	CALLE ZAMORA	11704	160	5,67	10
04040003	CALLE JOSE PAREDES	11704	145	04040003	CALLE JOSE PAREDES	11704	285	16,33	40
04040004	CALLE EL CONDOR	11605	150	04040004	CALLE EL CONDOR	11605	170	13,33	20
04040005	EJE AV. EL PARQUE	11602	250	04040005	EJE AV. EL PARQUE	11602	300	20,00	50
04040006	EL BOSQUE	11603	260	04040006	EL BOSQUE	11603	270	3,85	10
04040007	CALLE MANUEL ECHEVERRIA	11504	290	04040007	CALLE MANUEL ECHEVERRIA	11504	350	20,69	50
04040008	CALLE BRAZIL	11704	290	04040008	CALLE BRAZIL	11704	350	20,69	50
04040009	EJE AV. LA PRENSA	11505	275	04040009	EJE AV. LA PRENSA	11505	245	8,89	20
04040010	EJE AV. 10 DE AGOSTO TRAMO 1	11505	255	04040010	EJE AV. 10 DE AGOSTO TRAMO 1	11505	320	25,49	65
04040011	EJE AV. MARISCAL SUCRE TRAMO 1	11503	310	04040011	EJE AV. MARISCAL SUCRE TRAMO 1	11503	335	8,06	25
04040012	VILLA REGINA	11403	320	04040012	VILLA REGINA	11403	385	23,44	75
04040013	COLINAS DEL RICHINCHA	11302	230	04040013	COLINAS DEL RICHINCHA	11302	300	30,43	70

04040014	CALLE ALCABALAS	11404	290	04040014	CALLE ALCABALAS	11404	310	6,90	20
04040015	CALLE ESCOBAR	11303	220	04040015	CALLE ESCOBAR	11303	200	18,78	40
04040016	GRANDA CENTENO	11203	210	04040016	GRANDA CENTENO	11203	245	16,67	35
04040017	EJE AV. NACIONES UNIDAS	11204	305	04040017	EJE AV. NACIONES UNIDAS	11204	400	9,59	35
04040018	VOZ DE LOS ANDES	11204	185	04040018	VOZ DE LOS ANDES	11204	220	18,92	35
04040019	LA CHORRERA	11101	65	04040019	LA CHORRERA	11101	75	15,38	10
04040020	LA UTE	11101	165	04040020	LA UTE	11101	175	5,06	20
04040021	ALTAMIRA	11102	120	04040021	ALTAMIRA	11102	130	8,33	10
04040022	SAN GABRIEL	11103	225	04040022	SAN GABRIEL	11103	245	8,89	20
04040023	EJE AV. AMERICA	11304	270	04040023	EJE AV. AMERICA	11304	325	20,37	55
04040024	EJE AV. REPUBLICA	11104	275	04040024	EJE AV. REPUBLICA	11104	330	20,00	55
04040025	CALLE VERACRUZ	11104	245	04040025	CALLE VERACRUZ	11104	300	22,45	55
04040026	EJE AV. MARIANA DE JESUS TRAMO	11002	205	04040026	EJE AV. MARIANA DE JESUS TRAMO	11002	410	100,00	205
04040027	CALLE RUMIPAMBA	11004	235	04040027	CALLE RUMIPAMBA	11004	250	5,38	15
04040028	CALLE ANTONIO DE ULLOA	11104	180	04040028	CALLE ANTONIO DE ULLOA	11104	230	27,78	50
04040029	CALLE ATAHUALPA	11004	210	04040029	CALLE ATAHUALPA	11004	245	16,67	35
04040030	EJE AV. 10 DE AGOSTO TRAMO 3	11004	345	04040030	EJE AV. 10 DE AGOSTO TRAMO 3	11004	390	13,04	45
04050001	CIUDADELA JIRIAPA SECTOR LA Y	11405	265	04050001	CIUDADELA JIRIAPA SECTOR LA Y	11405	325	22,84	60
04050002	CIUDADELA JIRIAPA I	11406	245	04050002	CIUDADELA JIRIAPA I	11406	370	51,02	125
04050003	CIUDADELA JIRIAPA II	11406	280	04050003	CIUDADELA JIRIAPA II	11406	480	84,62	220
04050004	SECTOR LOS SAUCES	11406	385	04050004	SECTOR LOS SAUCES	11406	435	12,99	50
04050005	EL BATAN	11407	250	04050005	EL BATAN	11407	345	38,00	95
04050006	MOTRANSA	11505	310	04050006	MOTRANSA	11505	490	58,06	180
04050007	CONDOMINIO CIUDADELA JARRIN LA Y	11505	180	04050007	CONDOMINIO CIUDADELA JARRIN LA Y	11505	345	91,67	165
04050008	LA Y - TERREÑOS TROLE	11505	735	04050008	LA Y - TERREÑOS TROLE	11505	735	0,00	0
04050009	CIUDADELA JIRIAPA III	11506	365	04050009	CIUDADELA JIRIAPA III	11506	445	21,92	80
04050010	URBANIZACION 6 DE DICIEMBRE II	11507	340	04050010	URBANIZACION 6 DE DICIEMBRE II	11507	400	17,65	60
04050011	EL BATANCITO - IESS	11608	150	04050011	EL BATANCITO - IESS	11608	305	103,33	155
04050012	EQUIPAMIENTO CEMENTERIO EL BATAN	11508	185	04050012	EQUIPAMIENTO CEMENTERIO EL BATAN	11508	220	18,92	35
04050013	LOS NARANJOS	11509	180	04050013	LOS NARANJOS	11509	275	52,78	95
04050014	URBANIZACION ZALDUMBIDE I	11605	165	04050014	URBANIZACION ZALDUMBIDE I	11605	345	109,09	180
04050015	URBANIZACION DRASH	11606	190	04050015	URBANIZACION DRASH	11606	335	76,32	145
04050016	URBANIZACION ALTOS OFICIALES POLICIA NACIONAL	11606	190	04050016	URBANIZACION ALTOS OFICIALES POLICIA NACIONAL	11606	335	76,32	145
04050017	URBANIZACION ZALDUMBIDE II	11606	230	04050017	URBANIZACION ZALDUMBIDE II	11606	350	52,17	120
04050018	SAN JOSE DE EL INCA	11607	170	04050018	SAN JOSE DE EL INCA	11607	290	70,59	120
04050019	URBANIZACION LAS BROMELIAS	11610	250	04050019	URBANIZACION LAS BROMELIAS	11610	585	294,00	735
04050020	URBANIZACION COVALMS	11610	215	04050020	URBANIZACION COVALMS	11610	625	190,70	410
04050021	SECTOR COLEGIO COTOPAXI	11712	130	04050021	SECTOR COLEGIO COTOPAXI	11712	995	665,38	865
04050022	URBANIZACION ASTRA	11706	155	04050022	URBANIZACION ASTRA	11706	310	100,00	155
04050023	URBANIZACION MANUELA CANIZARES	11706	145	04050023	URBANIZACION MANUELA CANIZARES	11706	310	113,79	165
04050024	URBANIZACION LOS LAURELES III	11708	240	04050024	URBANIZACION LOS LAURELES III	11708	435	81,25	195

04050025	URBANIZACION MONTESERRIN II	11709	175	04050025	URBANIZACION MONTESERRIN II	11709	490	180,00	315
04050026	URBANIZACION CAMPO ALEGRE	11711	220	04050026	URBANIZACION CAMPO ALEGRE	11711	670	204,55	450
04050027	SAN ISIDRO DE INCA I	11909	85	04050027	SAN ISIDRO DEL INCA I	11909	95	11,76	10
04050028	MONTESERRIN - HUASHIPUNDO	11810	70	04050028	MONTESERRIN - HUASHIPUNDO	11810	105	50,00	25
04050031	EJE AV. AMAZONAS	11505	440	04050031	EJE AV. AMAZONAS	11505	515	17,05	75
04050032	EJE AV. E. INCA TRAMO I	11605	180	04050032	EJE AV. EL INCA TRAMO I	11605	420	133,33	760
04050033	EJE AV. EL INCA TRAMO II	11706	180	04050033	EJE AV. EL INCA TRAMO II	11706	395	119,44	115
04050034	EJE AV. EL INCA TRAMO III	11808	205	04050034	EJE AV. EL INCA TRAMO III	11808	305	92,68	150
04050035	EJE AV. DE LOS SHYRIS	11607	535	04050035	EJE AV. DE LOS SHYRIS	11607	590	8,41	45
04050036	EJE AV. 10 DE AGOSTO	11605	445	04050036	EJE AV. 10 DE AGOSTO	11605	575	29,21	130
04050037	EJE TOMAS DE VERLANGA	11505	235	04050037	EJE TOMAS DE VERLANGA	11506	370	57,45	138
04050038	EJE AV. ELOY ALFARO	11609	365	04050038	EJE AV. ELOY ALFARO	11609	500	36,99	135
04050039	EJE AV. RIO COCA	11508	305	04050039	EJE AV. RIO COCA	11508	425	23,19	80
04050040	EJE AV. 6 DE DICIEMBRE	11407	325	04050040	EJE AV. 6 DE DICIEMBRE	11407	510	56,92	185
04050041	SECTOR RIO COCA - ECOVIA	11507	395	04050041	SECTOR RIO COCA - ECOVIA	11507	425	7,99	10
04050042	CONJUNTO HABITACIONAL REAL	11307	355	04050042	CONJUNTO HABITACIONAL REAL	11307	425	19,72	70
04050043	EL ARBOLITO SECTOR AV ELOY A. ALFARO	11809	385	04050043	EL ARBOLITO SECTOR AV ELOY A. ALFARO	11809	420	9,09	35
04050044	RELLENO SANITARIO	11911	3	04050044	RELLENO SANITARIO	11911	40	1231,33	37
04050045	SECTOR PUENTE ELOY ALFARO VIA A ZAMBIZA	11809	40	04050045	SECTOR PUENTE ELOY ALFARO VIA A ZAMBIZA	11809	40	0,00	0
04050046	BOSQUES DE CAMPO ALEGRE	11810	95	04050046	BOSQUES DE CAMPO ALEGRE	11810	120	26,32	25
04060001	EL BOSQUE	11703	230	04060001	EL BOSQUE	11703	280	21,74	50
04060002	UNION NACIONAL / JARDINES DEL BOSQUE	11603	200	04060002	UNION NACIONAL / JARDINES DEL BOSQUE	11603	270	35,00	70
04060003	COCHAPAMBA SUR BAJO	11602	90	04060003	COCHAPAMBA SUR BAJO	11602	95	5,56	5
04060004	COCHAPAMBA SUR ALTO	11601	90	04060004	COCHAPAMBA SUR ALTO	11601	90	50,00	30
04060005	COCHAPAMBA NORTE ALTO	11702	75	04060005	COCHAPAMBA NORTE ALTO	11702	110	66,67	35
04060006	COCHAPAMBA NORTE BAJO	11703	110	04060006	COCHAPAMBA NORTE BAJO	11703	170	54,55	60
04060007	PINAR	11902	130	04060007	PINAR	11902	220	69,23	90
04060008	RAMADA DEL PINAR	11902	100	04060008	RAMADA DEL PINAR	11902	150	50,00	50
04060009	PINAR ALTO	11902	60	04060009	PINAR ALTO	11902	120	100,00	60
04060010	SAN LORENZO	11901	55	04060010	SAN LORENZO	11901	70	27,27	15
04060011	SAN VICENTE DE LA FLORIDA	12001	65	04060011	SAN VICENTE DE LA FLORIDA	12001	90	38,46	25
04060012	SAN FERNANDO	12002	130	04060012	SAN FERNANDO	12002	210	60,23	90
04060013	ANA MARIA BAJA	12102	70	04060013	ANA MARIA BAJA	12102	80	14,29	10
04060014	ANA MARIA	12101	45	04060014	ANA MARIA	12101	60	33,33	15
04060015	LA PULIDA ALTA	12201	50	04060015	LA PULIDA ALTA	12201	50	0,00	0
04060016	LA PULIDA	12201	70	04060016	LA PULIDA	12201	90	25,57	20
04060017	LA PULIDA BAJA	12201	75	04060017	LA PULIDA BAJA	12201	100	33,33	25
04060018	EL PEDREGAL	12202	145	04060018	EL PEDREGAL	12202	200	37,93	55
04060019	SAN CARLOS	12302	145	04060019	SAN CARLOS	12302	195	34,48	50
04060020	LIGA SAN CARLOS Y COLEGIO ANDRADE MARIN	12502	95	04060020	LIGA SAN CARLOS Y COLEGIO ANDRADE MARIN	12502	100	5,26	5
04060021	EL PORVENIR	12502	150	04060021	EL PORVENIR	12502	195	30,00	45
04060022	EL TRIUNFO	12601	75	04060022	EL TRIUNFO	12601	85	21,43	15

04060023	ATUCUCHO I	42501	50	04060023	ATUCUCHO I	42501	70	40,00	20
04060024	ATUCUCHO II	42401	45	04060024	ATUCUCHO I	42401	60	33,73	35
04060025	SANTA ANITA	42601	60	04060025	SANTA ANITA	42601	85	41,67	25
04060026	BELLAVISTA I	42701	70	04060026	BELLAVISTA I	42701	115	64,29	45
04060027	BELLAVISTA II	12701	85	04060027	BELLAVISTA I	12701	90	3,88	5
04060028	EJE COMERCIAL OCCIDENTAL	12801	175	04060028	EJE COMERCIAL OCCIDENTAL	12801	200	14,29	35
04060030	COOP PABLO ARTURO	12501	40	04060030	COOP PABLO ARTURO	12501	50	35,00	10
04060031	BARRIO SAN JACINTO	42502	17	04060031	BARRIO SAN JACINTO	42502	25	47,06	8
04070001	URBANIZACIÓN MALDONADO	11605	190	04070001	URBANIZACIÓN MALDONADO	11605	260	36,84	70
04070002	EJE AV. AMAZONAS TRAMO 1	11705	380	04070002	EJE AV. AMAZONAS TRAMO 1	11705	475	25,00	95
04070003	EJE AV. EMPERADOR CARLOS V	12303	195	04070003	EJE AV. EMPERADOR CARLOS V	12303	215	10,26	20
04070004	CHAUPICRUZ	11705	190	04070004	CHAUPICRUZ	11705	240	26,32	50
04070005	EJE AV. FLORIDA	12103	175	04070005	EJE AV. FLORIDA	12103	275	57,14	100
04070006	EJE AV. FERNÁNDEZ SALVADOR	12303	200	04070006	EJE AV. FERNÁNDEZ SALVADOR	12303	200	0,00	0
04070007	COLEGIO LOS PINOS	11803	205	04070007	COLEGIO LOS PINOS	11803	255	24,29	50
04070008	URBANIZACIÓN EL PINAR BAJO	11803	220	04070008	URBANIZACIÓN EL PINAR BAJO	11803	395	79,55	175
04070009	LA CONCEPCIÓN	11804	230	04070009	LA CONCEPCIÓN	11804	395	71,74	165
04070010	AMAZONAS AEROPUERTO	11705	185	04070010	AMAZONAS AEROPUERTO	11705	330	78,38	145
04070011	INDUSTRIA COMERCIO-AEROPUERTO	11805	180	04070011	INDUSTRIA COMERCIO-AEROPUERTO	11805	280	59,56	100
04070012	URBANIZACIÓN MEXTERIOR	11903	235	04070012	URBANIZACIÓN MEXTERIOR	11903	380	61,70	145
04070013	COLEGIO ECUATORIANO SUJZO	12004	190	04070013	COLEGIO ECUATORIANO SUJZO	12004	200	5,28	10
04070014	JEFATURA DE TRÁNSITO	12103	145	04070014	JEFATURA DE TRÁNSITO	12103	200	37,93	55
04070015	LA FLORIDA ALTA I	12003	150	04070015	LA FLORIDA ALTA I	12003	280	86,67	130
04070016	LA FLORIDA	12004	145	04070016	LA FLORIDA	12004	250	72,41	105
04070017	BARRIO AEROPUERTO II	12104	205	04070017	BARRIO AEROPUERTO II	12104	285	39,02	80
04070018	AEROPUERTO MARISCAL SUCRE	12204	185	04070018	AEROPUERTO MARISCAL SUCRE	12204	205	43,24	60
04070019	MERCADO ANDALUCIA	12202	105	04070019	MERCADO ANDALUCIA	12202	195	85,71	90
04070020	URBANIZACIÓN ANDALUCIA	12203	135	04070020	URBANIZACIÓN ANDALUCIA	12203	215	50,26	30
04070021	URBANIZACIÓN ANDALUCIA BAJA	12203	185	04070021	URBANIZACIÓN ANDALUCIA BAJA	12203	240	25,73	55
04070022	CONDominio HAMMILL	12204	235	04070022	CONDominio HAMMILL	12204	295	25,53	60
04070023	BARRIO AEROPUERTO I	12304	240	04070023	BARRIO AEROPUERTO I	12304	295	22,92	55
04070024	URBANIZACIÓN SAN CARLOS I	12302	145	04070024	URBANIZACIÓN SAN CARLOS I	12302	185	27,59	40
04070025	MULTIFAMILIARES DE LOS MILITARES	12203	195	04070025	MULTIFAMILIARES DE LOS MILITARES	12203	195	51,28	100
04070027	SAN PEDRO CLAVER I	12303	145	04070027	SAN PEDRO CLAVER I	12303	185	27,59	40
04070028	INDUSTRIAL PINTO	12303	245	04070028	INDUSTRIAL PINTO	12303	325	32,65	80
04070029	MULTIFAMILIARES SAN CARLOS I	12502	155	04070029	MULTIFAMILIARES SAN CARLOS I	12502	215	38,71	60
04070030	PARQUE INGLÉS	12403	120	04070030	PARQUE INGLÉS	12403	205	70,83	85
04070031	BLOQUES PARQUE INGLÉS	12303	210	04070031	BLOQUES PARQUE INGLÉS	12303	225	7,14	15
04070032	CONJUNTO RESIDENCIAL CASTILLA DEL NORTE	12303	210	04070032	CONJUNTO RESIDENCIAL CASTILLA DEL NORTE	12303	240	14,29	30
04070033	CONDÓMINIOS EL PRADO	12404	125	04070033	CONDÓMINIOS EL PRADO	12404	255	104,00	110
04070034	SAN PEDRO CLAVER I	12403	135	04070034	SAN PEDRO CLAVER I	12403	235	74,07	100

04070035	URBANIZACIÓN LA BETANIA I	12404	145	04070035	URBANIZACIÓN LA BETANIA I	12404	255	75,86	110
04070036	MULTIFAMILIARES SAN CARLOS II	12502	106	04070036	MULTIFAMILIARES SAN CARLOS II	12502	255	30,77	60
04070038	URBANIZACIÓN SAN CARLOS II	12402	135	04070038	URBANIZACIÓN SAN CARLOS II	12402	180	33,33	45
04070039	MULTIFAMILIARES SAN PEDRO CLÁVER II	12403	120	04070039	MULTIFAMILIARES SAN PEDRO CLÁVER I	12403	235	95,83	115
04070040	ASILO CORAZÓN DE MARÍA	12504	160	04070040	ASILO CORAZÓN DE MARÍA	12504	195	21,88	35
04070041	URBANIZACIÓN EL ROSARIO	12604	135	04070041	URBANIZACIÓN EL ROSARIO	12604	180	33,33	45
04070042	CONDÓMINIOS VILLAS DEL OESTE	12604	150	04070042	CONDÓMINIOS VILLAS DEL OESTE	12604	155	50,00	65
04070043	ÁREA DE PROTECCIÓN DEL AEROPUERTO	12604	100	04070043	ÁREA DE PROTECCIÓN DEL AEROPUERTO	12604	195	95,00	95
04070044	SECTOR CALLE RÍO BLANCO	11904	140	04070044	SECTOR CALLE RÍO BLANCO	11904	250	76,57	110
04070045	SECTOR CALLE HOLGUÍN	12004	195	04070045	SECTOR CALLE HOLGUÍN	12004	240	23,08	45
04070046	LA FLORIDA ALTA II	12103	220	04070046	LA FLORIDA ALTA II	12103	260	18,18	40
04070047	LA FLORIDA I	12104	130	04070047	LA FLORIDA II	12104	250	100,00	120
04070048	BARRIO AEROPUERTO II	12304	165	04070048	BARRIO AEROPUERTO II	12304	340	105,06	175
04070049	BARRIO AEROPUERTO III	12304	190	04070049	BARRIO AEROPUERTO III	12304	280	47,37	90
04070050	URBANIZACIÓN SAN CARLOS II	12302	215	04070050	URBANIZACIÓN SAN CARLOS III	12302	240	11,63	25
04070051	CONJUNTO RESIDENCIAL MABERÉ I	12504	120	04070051	CONJUNTO RESIDENCIAL MABERÉ I	12504	230	91,67	110
04070052	CONJUNTO JUIS CALDERÓN	12504	115	04070052	CONJUNTO JUIS CALDERÓN	12504	230	100,00	115
04070053	URBANIZACIÓN LA BETANIA I	12504	120	04070053	URBANIZACIÓN LA BETANIA I	12504	220	91,67	110
04070054	EJE AV. GALO PLAZA TRAMO II	11805	230	04070054	EJE AV. GALO PLAZA TRAMO III	11805	475	106,52	245
04070055	EJE AV. MACHALA TRAMO I	12203	350	04070055	EJE AV. MACHALA TRAMO I	12203	400	14,29	50
04070056	EJE AV. MACHALA TRAMO II	12203	130	04070056	EJE AV. MACHALA TRAMO II	12203	235	80,77	105
04070057	EJE AV. MARISCAL SUCRE TRAMO I	11903	200	04070057	EJE AV. MARISCAL SUCRE TRAMO I	11903	475	137,50	275
04070058	EJE AV. DE LA PRENSA TRAMO II	11605	285	04070058	EJE AV. DE LA PRENSA TRAMO II	11605	365	28,07	60
04070061	EJE AV. VACA DE CASTRO	12503	280	04070061	EJE AV. VACA DE CASTRO	12503	295	5,36	15
04070062	EJE AV. ZAMORA	11704	150	04070062	EJE AV. ZAMORA	11704	280	75,00	120
04070063	CONJUNTO RESIDENCIAL SAN FELIPE DEL PINAR	12003	250	04070063	CONJUNTO RESIDENCIAL SAN FELIPE DEL PINAR	12003	290	16,00	40
04070064	EJE AV. GALO PLAZA	11605	135	04070064	EJE AV. GALO PLAZA	11605	195	44,64	60
04070065	BARRIO AEROPUERTO III	12104	140	04070065	BARRIO AEROPUERTO III	12104	215	53,57	75
04070066	SUBTELENENTE DAVALOS	12003	150	04070066	SUBTELENENTE DAVALOS	12003	160	73,33	110
04070067	EJE AV. MACHALA TRAMO II		135	04070067	EJE AV. MACHALA TRAMO III	12203	235	74,07	100
04070068	MULTIFAMILIARES SAN CARLOS II		195	04070068	MULTIFAMILIARES SAN CARLOS III	12402	255	30,77	60
04070069	AMAZONAS AEROPUERTO II		190	04070069	AMAZONAS AEROPUERTO II	11904	475	150,00	285
04080001	AV. DEL MAESTRO TRAMO I	12605	190	04080001	AV. DEL MAESTRO TRAMO I	12605	290	21,05	40
04080002	AV. DEL MAESTRO TRAMO II	12605	200	04080002	AV. DEL MAESTRO TRAMO II	12605	240	20,00	40
04080003	RUMIRAHUI TRAMO I	12605	90	04080003	RUMIRAHUI TRAMO I	12605	165	83,33	75
04080004	AV. REAL AUDIENCIA	12305	230	04080004	AV. REAL AUDIENCIA	12305	275	19,57	45
04080005	RUMIRAHUI TRAMO II	12505	170	04080005	RUMIRAHUI TRAMO II	12505	220	29,41	50
04080006	DAMMER	12405	140	04080006	DAMMER	12405	185	32,14	45
04080007	COFAVI	12203	165	04080007	COFAVI	12203	235	42,42	70
04080008	COFAVI	12505	165	04080008	COFAVI	12506	175	6,06	10
04080009	BAKER	12205	145	04080009	BAKER	12205	200	37,93	55

0400010	BAKER	12205	160	04080010	BAKER	12205	215	16,38	55
04080011	BAKER	12105	160	04080011	BAKER	12105	245	53,13	85
04080012	AV. GALO PLAZA LASO TRAMO I	12406	250	04080012	AV. GALO PLAZA LASO TRAMO I	12406	315	26,00	65
04080013	AV. GALO PLAZA LASO TRAMO II	11705	185	04080013	AV. GALO PLAZA LASO TRAMO II	11705	225	21,62	40
04080014	LUCIA ALBANDER	12606	215	04080014	LUCIA ALBANDER	12606	230	6,98	15
04080015	CALEFORN BONANZA	12307	145	04080015	CALEFORN BONANZA	12307	175	30,69	30
04080016	CALEFORN BONANZA	12306	130	04080016	CALEFORN BONANZA	12306	180	38,46	50
04080017	LOS PINOS	12206	160	04080017	LOS PINOS	12206	210	31,25	50
04080018	KENNEDY	12206	165	04080018	KENNEDY	12206	210	27,27	45
04080019	KENNEDY	12207	105	04080019	KENNEDY	12207	210	27,27	45
04080020	CAPTAN RAMÓN BORJA	12207	210	04080020	CAPTAN RAMÓN BORJA	12207	245	16,67	35
04080021	LA VICTORIA	12006	165	04080021	LA VICTORIA	12006	210	27,27	45
04080022	LA LUZ	12006	140	04080022	LA LUZ	12006	210	50,00	70
04080023	DAMMER II	12007	165	04080023	DAMMER II	12007	245	48,48	80
04080024	LAS ACACIAS	11906	145	04080024	LAS ACACIAS	11906	195	34,48	50
04080025	LAS ACACIAS	11806	125	04080025	LAS ACACIAS	11806	190	52,00	65
04080026	LAS ACACIAS	11806	105	04080026	LAS ACACIAS	11806	190	80,95	85
04080027	LAS ACACIAS	11706	145	04080027	LAS ACACIAS	11706	185	27,59	40
04080028	AV. EL INCA TRAMO I	11706	210	04080028	AV. EL INCA TRAMO I	11706	255	21,43	45
04080029	AV. 6 DE DICIEMBRE	11907	275	04080029	AV. 6 DE DICIEMBRE	11907	315	14,55	40
04080030	SANTA LUCIA ALTA	12607	180	04080030	SANTA LUCIA ALTA	12607	215	19,44	35
04080031	COOP. MONSERRAT	12507	185	04080031	COOP. MONSERRAT	12507	215	16,22	30
04080032	AV. JUAN MOLINEROS	12507	140	04080032	AV. JUAN MOLINEROS	12507	200	42,86	60
04080033	RODRÍGUEZ AGUIRRE	12407	145	04080033	RODRÍGUEZ AGUIRRE	12407	210	44,83	65
04080034	DE LOS PINOS	12308	120	04080034	DE LOS PINOS	12308	200	66,67	80
04080035	JULIO MATOVILLE	12108	145	04080035	JULIO MATOVILLE	12108	210	44,83	65
04080036	SAN ISIDRO DEL INCA	11908	130	04080036	SAN ISIDRO DEL INCA	11908	190	46,15	60
04080037	DAMMER I	11807	145	04080037	DAMMER I	11807	190	31,01	45
04080038	AV. EL INCA TRAMO II	11808	210	04080038	AV. EL INCA TRAMO II	11808	255	21,43	45
04080039	EJE ELOY ALFARO	12208	235	04080039	EJE ELOY ALFARO	12208	290	23,40	55
04080040	SANTA FE DE COLLALOMA	12607	72	04080040	SANTA FE DE COLLALOMA	12607	130	66,67	48
04090001	REINA DEL CISNE	12112	40	04090001	REINA DEL CISNE	12112	75	87,50	35
04090002	BUENOS AIRES BAJO	12112	25	04090002	BUENOS AIRES BAJO	12112	65	160,00	40
04090003	GUALO	12111	30	04090003	GUALO	12111	60	100,00	30
04090005	BELLA AURORA	12511	45	04090005	BELLA AURORA	12511	95	111,11	50
04090006	SAN MIGUEL DE AMAGASÍ ALTO	12411	80	04090006	SAN MIGUEL DE AMAGASÍ ALTO	12411	85	6,25	5
04090007	COLEGIO BRITANICO	12411	100	04090007	COLEGIO BRITANICO	12411	190	90,00	50
04090008	SAN MIGUEL DE AMAGASÍ BAJO	12311	80	04090008	SAN MIGUEL DE AMAGASÍ BAJO	12311	110	37,50	30
04090009	CAMPIÑA DEL INCA	12011	55	04090009	CAMPIÑA DEL INCA	12011	135	145,45	80
04090010	EL TABLÓN	12012	40	04090010	EL TABLÓN	12012	75	87,50	35
04090011	BUENOS AIRES SUR	11910	40	04090011	BUENOS AIRES SUR	11910	75	87,50	35
04090012	BUENOS AIRES	11909	80	04090012	BUENOS AIRES	11909	200	150,00	120

04090013	BUENOS AIRES NORTE	12009	95	04090013	BUENOS AIRES NORTE	12009	145	52,63	50
04090014	AMAGAS DEL INCA SUR	12110	110	04090014	AMAGAS DEL INCA SUR	12110	125	13,64	15
04090015	SAN MIGUEL DE AMAGAS	12310	110	04090015	SAN MIGUEL DE AMAGAS	12310	115	4,55	5
04090016	CARMEN BAJO	12610	45	04090016	CARMEN BAJO	12610	85	88,89	40
04090017	QUINTANA	12510	70	04090017	QUINTANA	12510	135	92,86	65
04090018	NUUESTRA SEÑORA DE MERCED	12409	90	04090018	NUUESTRA SEÑORA DE MERCED	12409	250	155,56	140
04090019	JARDINES DE AMAGAS	12209	235	04090019	JARDINES DE AMAGAS	12209	410	74,47	175
04090020	AMAGAS DEL INCA NORTE	12309	225	04090020	AMAGAS DEL INCA NORTE	12309	330	46,67	105
04090021	ALTOS DE MARBELLA, ENTREPINOS Y LA MELINA	12110	135	04090021	ALTOS DE MARBELLA, ENTREPINOS Y LA MELINA	12110	255	88,89	120
04090022	CONJUNTO LAS PEÑAS	12009	135	04090022	CONJUNTO LAS PEÑAS	12009	200	48,15	65
04090023	FARSAJA BAJA	12009	130	04090023	FARSAJA BAJA	12009	215	79,17	95
04090024	AMAGAS DEL INCA	12109	180	04090024	AMAGAS DEL INCA	12109	296	63,89	115
04090025	EQUIPAMIENTO	12308	200	04090025	EQUIPAMIENTO	12308	445	122,50	245
04090026	PLAN VICTORIA I	12309	210	04090026	PLAN VICTORIA I	12309	285	35,71	75
04090027	6 DE JULIO	12509	120	04090027	6 DE JULIO	12509	175	45,83	55
04090028	FRANCISCO DE LA TORRE	12508	165	04090028	FRANCISCO DE LA TORRE	12508	215	30,30	50
04090029	EJE VIAL JUAN MOLINEROS	12508	175	04090029	EJE VIAL JUAN MOLINEROS	12508	205	68,57	120
04090030	PLAN VICTORIA I	12408	150	04090030	PLAN VICTORIA I	12408	205	57,69	75
04090031	EJE VIAL ELOY ALFARO TRAMO I	11909	130	04090031	EJE VIAL ELOY ALFARO TRAMO I	11909	255	96,15	125
04090032	EJE VIAL ELOY ALFARO TRAMO II	12108	200	04090032	EJE VIAL ELOY ALFARO TRAMO II	12108	300	50,00	100
04090033	EJE VIAL ELOY ALFARO TRAMO III	12208	270	04090033	EJE VIAL ELOY ALFARO TRAMO III	12208	295	9,26	25
04090034	EJE VIAL ELOY ALFARO TRAMO IV	12408	215	04090034	EJE VIAL ELOY ALFARO TRAMO IV	12408	280	30,23	65
	CAMBIO R/U		6	04090037	URBANIZACION MONTECARLO DEL NORTE	12211	80	1233,33	74
04100001	CENTRO 2 NAYON	11515	80	04100001	CENTRO 2 NAYON	11515	100	25,00	20
04100002	CENTRO 1 NAYON	11714	105	04100002	CENTRO 1 NAYON	11714	150	42,86	45
04100003	EJE DE INGRESO PRINCIPAL CALLE QUITO	11613	100	04100003	EJE DE INGRESO PRINCIPAL CALLE QUITO	11613	180	80,00	80
04100004	CENTRO 3 NAYON	11715	85	04100004	CENTRO 3 NAYON	11715	120	61,18	35
04100005	LAS PALMAS	11613	130	04100005	LAS PALMAS	11613	175	59,09	65
04100006	PERIMETRO 1	11612	30	04100006	PERIMETRO 1	11612	45	50,00	15
04100007	GUAYRALOMA	11514	75	04100007	GUAYRALOMA	11514	85	33,33	30
04100008	CHIMBATOLA - GUAYRALOMA	11514	155	04100008	CHIMBATOLA - GUAYRALOMA	11514	125	-19,35	-30
04100009	GUAYRALOMA BAJO	11515	135	04100009	GUAYRALOMA BAJO	11515	240	77,78	105
04100010	TACURI	11416	125	04100010	TACURI	11416	200	60,00	75
04100011	EL VALLE DE NAYON 1	11417	95	04100011	EL VALLE DE NAYON 1	11417	140	47,37	45
04100012	EL VALLE DE NAYON 2	11317	130	04100012	EL VALLE DE NAYON 2	11317	150	25,00	30
04100013	SAN PEDRO DE INCHAPICHO 1	11314	95	04100013	SAN PEDRO DE INCHAPICHO 1	11314	215	126,32	120
04100014	SAN PEDRO DE INCHAPICHO 2	11314	105	04100014	SAN PEDRO DE INCHAPICHO 2	11314	230	109,52	115
04100015	EL VALLE DE NAYON 3	11317	70	04100015	EL VALLE DE NAYON 3	11317	120	71,43	50
04100017	URBANIZACION CONGRESO NACIONAL	11117	80	04100017	URBANIZACION CONGRESO NACIONAL	11117	130	44,44	40
04100018	URBANIZACION SANTA ROSA DE NAYON	11018	135	04100018	URBANIZACION SANTA ROSA DE NAYON	11018	250	107,41	145
04100019	SAN VICENTE DE TANDA	11313	135	04100019	SAN VICENTE DE TANDA	11313	170	25,93	35
04100020	P4 SAN VICENTE DE TANDA	11213	135	04100020	P4 SAN VICENTE DE TANDA	11213	250	85,19	115

04100021	SAN FRANCISCO DE TANDA 1	11114	135	04100021	SAN FRANCISCO DE TANDA 1	11114	250	85,19	115
04100022	SAN FRANCISCO DE TANDA 2	11114	115	04100022	SAN FRANCISCO DE TANDA 2	11114	235	104,35	120
04100023	SAN FRANCISCO DE TANDA 3	11015	105	04100023	SAN FRANCISCO DE TANDA 3	11015	230	119,05	125
04100024	EL HUERTO DE NAYON	11016	254	04100024	EL HUERTO DE NAYON	11016	450	76,99	196
04100025	SAN FRANCISCO DE TANDA 4	11014	90	04100025	SAN FRANCISCO DE TANDA 4	11014	205	127,78	115
04100026	URBANIZACION RANCHO SAN FRANCISCO	10914	299	04100026	URBANIZACION RANCHO SAN FRANCISCO	10914	520	207,23	023
04100027	URBANIZACION MIRAVALLE Y SAN ISIDRO	11013	237	04100027	URBANIZACION MIRAVALLE Y SAN ISIDRO	11013	600	152,84	363
04100028	AREA JUNTO A INTERCAMBIADOR	10812	115	04100028	AREA JUNTO A INTERCAMBIADOR	10812	195	69,57	80
04100030	URB MIRAVALLE QUEBRADAS	10814	147	04100030	URB MIRAVALLE QUEBRADAS	10814	175	19,13	28
04100031	CLUB RANCHO SAN FRANCISCO	11013	271	04100031	CLUB RANCHO SAN FRANCISCO	11013	790	191,39	519
04100032	GUAYASAMIN - POTREROS MARIANITA	11113	181	04100032	GUAYASAMIN - POTREROS MARIANITA	11113	230	27,21	49
04100033	SECTOR TACURI	11416	105	04100033	SECTOR TACURI	11416	195	85,71	90
04110001	LA TOLA ALTA	12013	50	04110001	LA TOLA ALTA	12013	90	80,00	40
04110002	SECTOR BARRIO QUITO Y OTROS	12013	65	04110002	SECTOR BARRIO QUITO Y OTROS	12013	130	100,00	65
04110003	BARRIO SAN ROQUE, LOS ROSALES Y OTROS	11914	75	04110003	BARRIO SAN ROQUE, LOS ROSALES Y OTROS	11914	150	100,00	75
04110004	PARQUE CENTRAL	11914	85	04110004	PARQUE CENTRAL	11914	180	111,76	95
04110005	SECTOR AGRICOLA DE ZAMBIZA	12014	35	04110005	SECTOR AGRICOLA DE ZAMBIZA	12014	90	157,14	55
04110006	SECTOR ESTADIO	11915	65	04110006	SECTOR ESTADIO	11915	115	76,92	50
04110007	YURACPALOMA	12017	30	04110007	YURACPALOMA	12017	65	116,67	35
04110008	CALLE GARCIA MORENO	12217	40	04110008	CALLE GARCIA MORENO	12217	100	150,00	60
05010001	URBANIZACION SAN CARLOS	12602	100	05010001	URBANIZACION SAN CARLOS	12602	190	58,33	70
05010002	EJE AV MACHALA	12602	125	05010002	EJE AV MACHALA	12602	220	70,00	95
05010004	QUITO NORTE	12602	80	05010004	QUITO NORTE	12602	175	118,75	95
05010006	BELLAVISTA BAJA I	12702	100	05010006	BELLAVISTA BAJA I	12702	150	50,00	50
05010007	CONJUNTO RESIDENCIAL 2000	12602	90	05010007	CONJUNTO RESIDENCIAL 2000	12602	180	100,00	90
05010008	URBANIZACION QUITO NORTE	12703	120	05010008	URBANIZACION QUITO NORTE	12703	200	96,67	80
05010009	CONJUNTO RESIDENCIAL EL DORADO	12602	110	05010009	CONJUNTO RESIDENCIAL EL DORADO	12602	180	63,64	70
05010010	INDUSTRIA AV LA PRENSA Y HEREDIA	12703	95	05010010	INDUSTRIA AV LA PRENSA Y HEREDIA	12703	215	126,33	120
05010011	UNIVERSIDAD INDOAMERICA	12703	150	05010011	UNIVERSIDAD INDOAMERICA	12703	340	78,95	150
05010012	BELLAVISTA BAJA II	12702	100	05010012	BELLAVISTA BAJA II	12702	175	75,00	75
05010013	CONDOMINIOS OCCIDENTALES	12702	110	05010013	CONDOMINIOS OCCIDENTALES	12702	180	63,64	70
05010014	CONJUNTO RESIDENCIAL FUENTE LA REINA	12703	120	05010014	CONJUNTO RESIDENCIAL FUENTE LA REINA	12703	180	50,00	60
05010015	INDUSTRIA SIDEC	12703	90	05010015	INDUSTRIA SIDEC	12703	240	166,67	150
05010016	CONJUNTO LA RECOLETA	12703	271	05010016	CONJUNTO LA RECOLETA	12703	300	10,62	29
05010017	CONJUNTO RESIDENCIAL LOS ALAMOS	12703	120	05010017	CONJUNTO RESIDENCIAL LOS ALAMOS	12703	180	50,00	60
05010018	CONJUNTO RESIDENCIAL SAN JAIME	12703	100	05010018	CONJUNTO RESIDENCIAL SAN JAIME	12703	105	65,00	65
05010019	CONJUNTO RESIDENCIAL SAN GENARO	12803	115	05010019	CONJUNTO RESIDENCIAL SAN GENARO	12803	180	56,52	65
05010020	CONJUNTO RESIDENCIAL KAZU II	12702	100	05010020	CONJUNTO RESIDENCIAL KAZU II	12702	210	110,00	110
05010021	VILLAS AMAZONAS	12802	110	05010021	VILLAS AMAZONAS	12802	200	81,62	90
05010022	MULTIFAMILIARES INGLATERRA	12802	110	05010022	MULTIFAMILIARES INGLATERRA	12802	210	90,91	100
05010023	CONJUNTO RESIDENCIAL CORTUO	12803	85	05010023	CONJUNTO RESIDENCIAL CORTUO	12803	160	88,24	75
05010024	CONJUNTO RESIDENCIAL SANTA TERESA	12803	110	05010024	CONJUNTO RESIDENCIAL SANTA TERESA	12803	180	63,64	70

05010025	SAN JOSE JARRIN	12802	85	05010025	SAN JOSE JARRIN	12802	100	17,65	15
05010026	URBANIZACION THOMAS	12802	125	05010026	URBANIZACION THOMAS	12802	210	68,00	85
05010027	CONJUNTO RESIDENCIAL ASTURIAS	12802	110	05010027	CONJUNTO RESIDENCIAL ASTURIAS	12802	180	63,64	70
05010028	CONJUNTO RESIDENCIAL LOS ARRAYANES	12802	115	05010028	CONJUNTO RESIDENCIAL LOS ARRAYANES	12802	210	82,61	95
05010029	CONJUNTO RESIDENCIAL LOS ALMENDROS	12802	110	05010029	CONJUNTO RESIDENCIAL LOS ALMENDROS	12802	180	63,64	70
05010030	CONJUNTO RESIDENCIAL TOMAS I	12802	120	05010030	CONJUNTO RESIDENCIAL TOMAS I	12802	210	75,00	90
05010031	EL CARMEN II	12802	90	05010031	EL CARMEN II	12802	180	100,00	90
05010032	CONDOMINIO LOS ANDES	12903	170	05010032	CONDOMINIO LOS ANDES	12903	210	23,53	80
05010033	LOS MOGALES	12803	110	05010033	LOS MOGALES	12803	190	72,71	80
05010034	EQUIPAMIENTO REINA DE LA PAZ	12802	80	05010034	EQUIPAMIENTO REINA DE LA PAZ	12802	170	117,50	90
05010035	BARRIO COTOCOLLAO	12903	80	05010035	BARRIO COTOCOLLAO	12903	155	95,75	75
05010036	CONDOMINIOS PUERTAS DE ORO	12903	90	05010036	CONDOMINIOS PUERTAS DE ORO	12903	180	100,00	90
05010037	CONJUNTO RESIDENCIAL EL FUNDADOR	12801	140	05010037	CONJUNTO RESIDENCIAL EL FUNDADOR	12801	175	25,00	35
05010038	CONJUNTO RESIDENCIAL LA ALSORADA	12902	135	05010038	CONJUNTO RESIDENCIAL LA ALSORADA	12902	200	48,15	65
05010039	BOSQUE PROTECTOR IESS	12902	70	05010039	BOSQUE PROTECTOR IESS	12902	85	21,43	15
05010040	CONJUNTO HABITACIONAL CARLA SELEN	12903	80	05010040	CONJUNTO HABITACIONAL CARLA SELEN	12903	215	168,75	135
05010041	LOMA HERMOSA	13002	190	05010041	LOMA HERMOSA	13002	220	69,23	90
05010042	URBANIZACION 23 DE JUNIO I	13003	125	05010042	URBANIZACION 23 DE JUNIO I	13003	240	92,00	115
05010043	EJE AV. FLAVIO ALFARO	12602	85	05010043	EJE AV. FLAVIO ALFARO	12602	315	152,94	130
05010044	CONDOMINIOS LOS ANDES	13102	115	05010044	CONDOMINIOS LOS ANDES	13102	180	56,52	65
05010046	URBANIZACION 23 DE JUNIO II	13203	160	05010046	URBANIZACION 23 DE JUNIO II	13203	265	65,63	105
05010047	CONJUNTO RESIDENCIAL ALAMBRA	12703	254	05010047	CONJUNTO RESIDENCIAL ALAMBRA	12703	300	17,99	45
05010048	CONJUNTO RESIDENCIAL TERRANOVIA 2003	12901	288	05010048	CONJUNTO RESIDENCIAL TERRANOVIA 2003	12902	300	4,11	12
05010049	UNIDAD EDUCATIVA CHARDIN	13002	125	05010049	UNIDAD EDUCATIVA CHARDIN	13002	235	88,00	110
05010050	CONJUNTO RESIDENCIAL STORIL	12803	180	05010050	CONJUNTO RESIDENCIAL STORIL	12803	285	78,13	125
05010051	LOTIZACION CORAZON DE MARIA	12903	135	05010051	LOTIZACION CORAZON DE MARIA	12903	200	48,15	65
05010052	QUITO NORTE I	12603	105	05010052	QUITO NORTE I	12603	235	123,81	110
05010053	QUITO NORTE II	12603	115	05010053	QUITO NORTE II	12603	245	85,96	100
05010054	URBANIZACION QUITO NORTE	12602	90	05010054	URBANIZACION QUITO NORTE	12602	185	105,56	95
05010055	SAN JOSE JARRIN	12902	85	05010055	SAN JOSE JARRIN	12902	150	76,47	65
05010056	BARRIO COTOCOLLAO	12803	115	05010056	BARRIO COTOCOLLAO	12803	195	69,57	80
05010057	EJE AV. LEGARDA	12802	100	05010057	EJE AV. LEGARDA	12802	230	130,00	100
05010058	EJE AV. VACA DE CASTRO	12903	130	05010058	EJE AV. VACA DE CASTRO	12903	210	75,00	90
05010059	EJE CALLE VICENTE LOPEZ	12903	90	05010059	EJE CALLE VICENTE LOPEZ	12903	180	100,00	90
05010060	EJE CALLE ZAYDO RUIZ	12903	100	05010060	EJE CALLE ZAYDO RUIZ	12903	210	110,00	110
05010061	EJE AV. LA PRENSA TRAMO I	11903	185	05010061	EJE AV. LA PRENSA TRAMO I	12903	240	29,73	55
05010062	EJE AV. LA PRENSA	12604	210	05010062	EJE AV. LA PRENSA	12604	270	28,57	50
05010063	EJE AV. OCCIDENTAL I	12602	185	05010063	EJE AV. OCCIDENTAL I	12602	245	32,43	60
05010064	EJE AV. OCCIDENTAL II	13102	135	05010064	EJE AV. OCCIDENTAL II	13102	210	55,56	75
05010065	URB. EL CONDADO II	13203	165	05010065	URB. EL CONDADO II	13203	410	160,61	265
05020001	SECTOR MARISOL	13005	135	05020001	SECTOR MARISOL	13005	205	51,85	70
05020002	PONCIANO ALTO	13006	145	05020002	PONCIANO ALTO	13006	265	82,76	120
05020003	EJE VIAL DE LA REAL AUDIENCIA	13106	210	05020003	EJE VIAL DE LA REAL AUDIENCIA	13106	300	42,86	90

05020004	ESTACION DEL METRO LA OFELIA	13005	95	05020004	ESTACION DEL METRO LA OFELIA	13005	195	105,26	100
05020005	SAN EDUARDO I	12905	130	05020005	SAN EDUARDO I	12905	180	38,46	50
05020006	LOS EUCALIPTOS	12905	135	05020006	LOS EUCALIPTOS	12905	210	55,56	75
05020007	MULTIFAMILIARES SAN EDUARDO	12905	130	05020007	MULTIFAMILIARES SAN EDUARDO	12905	205	57,60	75
05020008	EL ROCIO I	12904	120	05020008	EL ROCIO I	12904	160	33,33	40
05020009	EL ROCIO II	12904	140	05020009	EL ROCIO II	12904	190	35,71	50
05020010	TRAMO DE EJE VIAL DIEGO DE VASQUEZ I	13507	205	05020010	TRAMO DE EJE VIAL DIEGO DE VASQUEZ I	13507	220	7,33	15
05020011	TRAMO DE EJE VIAL DIEGO DE VASQUEZ II	12804	265	05020011	TRAMO DE EJE VIAL DIEGO DE VASQUEZ II	12804	325	22,64	60
05020012	CONDADO SHOPPING	13204	285	05020012	CONDADO SHOPPING	13204	475	66,67	190
05020013	AGUA CLARA I	12805	125	05020013	AGUA CLARA I	12805	225	80,00	100
05020014	TRAMO DEL EJE VIAL DIEGO DE VASQUEZ III	13208	205	05020014	TRAMO DEL EJE VIAL DIEGO DE VASQUEZ III	13208	230	12,20	25
05020015	AV DEL MAESTRO	12605	255	05020015	AV DEL MAESTRO	12605	265	1,92	10
05020016	NAZARETH I	12704	150	05020016	NAZARETH I	12704	210	40,00	60
05020017	NAZARETH II	12706	140	05020017	NAZARETH II	12706	220	57,14	80
05020018	LA DELICIA	12904	160	05020018	LA DELICIA	12904	240	50,00	80
05020019	PONCIANO BAJO IV	13205	130	05020019	PONCIANO BAJO IV	13205	170	30,77	40
05020020	MULTIFAMILIARES LOYOLA	13003	140	05020020	MULTIFAMILIARES LOYOLA	13003	230	64,29	90
05020021	SAN JOSE DEL CONDADO	13103	110	05020021	SAN JOSE DEL CONDADO	13103	215	95,45	105
05020022	EJE VIAL DE LA PRENSA	13104	270	05020022	EJE VIAL DE LA PRENSA	13104	280	3,70	10
05020023	CARCELEN INDUSTRIAL	13407	120	05020023	CARCELEN INDUSTRIAL	13407	230	91,67	110
05020024	PARQUE DE LOS RECUERDOS	12906	105	05020024	PARQUE DE LOS RECUERDOS	12906	140	33,33	35
05020025	EJE VIAL DE LA REAL AUDIENCIA I	12605	195	05020025	EJE VIAL DE LA REAL AUDIENCIA II	12605	310	58,97	115
05020026	BIBLIOTECA LA DELICIA	13003	125	05020026	BIBLIOTECA LA DELICIA	13003	145	16,00	20
05020027	COLEGIO ANDRES BELLO	13104	115	05020027	COLEGIO ANDRES BELLO	13104	185	60,87	70
05020028	MONSE DONOSO	13208	135	05020028	MONSE DONOSO	13208	180	33,33	45
05020029	PONCIANO BAJO I	13004	165	05020029	PONCIANO BAJO I	13004	205	24,24	40
05020030	QUEBRADA	13104	40	05020030	QUEBRADA	13104	50	25,00	10
05020031	ESTADIO DE LIGA	12904	160	05020031	ESTADIO DE LIGA	12904	240	50,00	80
05020032	PONCIANO BAJO II	13105	170	05020032	PONCIANO BAJO II	13105	220	29,41	50
05020033	CALLE LA ESPERANZA	13104	40	05020033	CALLE LA ESPERANZA	13104	150	275,00	110
05020034	PONCIANO BAJO III	13104	155	05020034	PONCIANO BAJO III	13104	200	29,03	45
05020035	CONJUNTO FONTANA DEL SOL I Y II	13305	140	05020035	CONJUNTO FONTANA DEL SOL I Y II	13305	235	67,86	95
05020036	TRAMO DEL EJE VIAL GALO PLAZA LASSO	12806	225	05020036	TRAMO DEL EJE VIAL GALO PLAZA LASSO	12806	295	31,11	70
05020037	SAN EDUARDO II	12906	150	05020037	SAN EDUARDO II	12906	260	73,33	110
05020038	LA OFELIA	12806	140	05020038	LA OFELIA	12806	225	60,71	85
05030001	LA BOTA	12810	70	05030001	LA BOTA	12810	90	28,57	20
05030002	COMITE DEL PUEBLO	12609	80	05030002	COMITE DEL PUEBLO	12609	100	25,00	20
05030003	EJE VIAL AV JORGE GARCES	12508	130	05030003	EJE VIAL AV JORGE GARCES	12508	160	23,08	30
05030004	EJE VIAL AV ELOY ALFARO I	13007	200	05030004	EJE VIAL AV ELOY ALFARO I	13007	230	15,00	30
05030005	SECTOR URB RON MUÑOZ	12707	115	05030005	SECTOR URB RON MUÑOZ	12707	125	8,70	10
05030006	SECTOR URB STA LUCIA	12707	105	05030006	SECTOR URB STA LUCIA	12707	125	19,05	20
05030007	EJE VIAL AV GALO PLAZA LASSO	13107	200	05030007	EJE VIAL AV GALO PLAZA LASSO	13107	245	22,50	45

05030008	ZONA INDUSTRIAL CRISTIANA I	12807	100	05030005	ZONA INDUSTRIAL CRISTIANA I	12807	135	35,00	35
05030009	ZONA INDUSTRIAL CRISTIANA II	13107	110	05030009	ZONA INDUSTRIAL CRISTIANA II	13107	135	22,75	25
05030010	BARRIO E. PROGRESO	13208	90	05030010	BARRIO E. PROGRESO	13208	115	27,78	25
05030011	SECTOR BELLAVISTA - CARRETAS	13308	100	05030011	SECTOR BELLAVISTA - CARRETAS	13308	125	25,00	25
05030012	SECTOR URB GENOVA Y OTROS	13309	106	05030012	SECTOR URB GENOVA Y OTROS	13309	125	19,05	20
05030013	BOSQUE COOP DE VIVIENDA EJERCITO	13209	40	05030013	BOSQUE COOP DE VIVIENDA EJERCITO	13209	65	62,50	25
05030014	SECTOR CAPRI BAJO	13209	60	05030014	SECTOR CAPRI BAJO	13209	115	91,67	55
05030015	CON HAB SOL DE MIAMI Y OTROS	13205	50	05030015	CON HAB SOL DE MIAMI Y OTROS	13208	115	27,78	25
05030016	ZONA INDUSTRIAL CARRETAS	13108	50	05030016	ZONA INDUSTRIAL CARRETAS	13108	106	110,00	55
05030017	URB VISTA REAL (URB 27 DE OCTUBRE FAE)	13109	80	05030017	URB VISTA REAL (URB 27 DE OCTUBRE FAE)	13109	115	63,75	35
05030018	SECTOR LOS PINOS	13109	50	05030018	SECTOR LOS PINOS	13109	70	40,00	20
05030019	CON HAB EL PRADO Y OTROS	13105	65	05030019	CON HAB EL PRADO Y OTROS	13109	120	26,32	25
05030020	SECTOR YAMBAL	13010	110	05030020	SECTOR YAMBAL	13010	135	32,73	25
05030021	BARRIO CARRETAS BAJO	13009	65	05030021	BARRIO CARRETAS BAJO	13009	75	15,38	10
05030022	BARRIO LA EUCISA	13010	85	05030022	BARRIO LA EUCISA	13010	110	25,41	25
05030023	BARRIO PUERTAS DEL SOL	12909	35	05030023	BARRIO PUERTAS DEL SOL	12909	65	85,71	30
05030024	ZONA INDUSTRIAL COLLALOMA BAJO	12908	90	05030024	ZONA INDUSTRIAL COLLALOMA BAJO	12908	135	50,00	45
05030025	BARRIO LA ESMERALDA	12805	35	05030025	BARRIO LA ESMERALDA	12808	55	57,14	20
05030027	BARRIO LUCHADOR ELOY ALFARO	12805	50	05030027	BARRIO LUCHADOR ELOY ALFARO	12808	85	70,00	35
05030028	ESTADIO BARRIAL COMITE DEL PUEBLO	12810	25	05030028	ESTADIO BARRIAL COMITE DEL PUEBLO	12810	50	100,00	25
05030029	COMITE DEL PUEBLO LADERAS	12609	25	05030029	COMITE DEL PUEBLO LADERAS	12609	50	100,00	25
05030030	PROYECTO AMPLIACION CANAPUNGO	13010	85	05030030	PROYECTO AMPLIACION CANAPUNGO	13010	95	21,76	30
05040001	VISTA HERMOSA B	43701	60	05040001	VISTA HERMOSA B	43701	90	50,00	30
05040002	PISULI A	43504	35	05040002	PISULI A	43504	60	71,43	25
05040003	PISULI B	43601	85	05040003	PISULI B	43601	100	17,65	15
05040004	PISULI C	43501	50	05040004	PISULI C	43501	80	60,00	30
05040005	PISULI D	43602	55	05040005	PISULI D	43602	60	9,09	5
05040006	JAIME ROLDOS	13701	95	05040006	JAIME ROLDOS	13701	135	42,11	40
05040007	JAIME ROLDOS A	13701	95	05040007	JAIME ROLDOS A	13701	155	63,26	60
05040009	CONSEJO PROVINCIAL A	13802	100	05040009	CONSEJO PROVINCIAL A	13802	150	50,00	50
05040010	VISTA HERMOSA A	43702	30	05040010	VISTA HERMOSA A	43702	70	133,33	40
05040011	RANCHO ALTO	43104	25	05040011	RANCHO ALTO	43104	45	80,00	20
05040012	LA PLANADA	43103	50	05040012	LA PLANADA	43103	55	30,00	15
05040013	CÓLINAS DEL NORTE	13401	85	05040013	CÓLINAS DEL NORTE	13401	100	17,65	15
05040014	CANGAHUA	13502	60	05040014	CANGAHUA	13502	70	16,67	10
05040015	CAMINOS DE LA LIBERTAD	13502	60	05040015	CAMINOS DE LA LIBERTAD	13502	80	13,33	20
05040016	URBANIZACION EL CONDADO	13202	235	05040016	URBANIZACION EL CONDADO	13202	440	87,23	75
05040017	EL CONDADO	13001	155	05040017	EL CONDADO	13001	230	48,39	75
05040018	EJE AV. MARISSAL SUCKE	12801	180	05040018	EJE AV. MARISSAL SUCKE	12801	235	13,89	25
05040019	RANCHO BAJO	13402	95	05040019	RANCHO BAJO	13402	110	15,79	15
05040020	ENRIQUE VELASCO	43201	100	05040020	ENRIQUE VELASCO	43201	110	10,00	10
05040021	JUSTICIA SOCIAL	13302	100	05040021	JUSTICIA SOCIAL	13302	220	120,00	120

05040022	SANTA MARIA	42503	80	05040022	SANTA MARIA	42503	100	25,00	20
05040023	SANTA MARIA A	42602	50	05040023	SANTA MARIA A	42602	60	20,00	10
05040024	SANTA MARIA B	42503	60	05040024	SANTA MARIA B	42503	100	66,67	40
05040026	EL PARAISO	42702	60	05040026	EL PARAISO	42702	85	41,67	25
05040027	SANTA ROSA	42802	60	05040027	SANTA ROSA	42802	80	33,33	20
05040028	SANTA ROSA A	42802	45	05040028	SANTA ROSA A	42802	45	0,00	0
05040029	SANTA ROSA B	42902	25	05040029	SANTA ROSA B	42902	40	60,00	15
05040030	SAN JOSE OBRERO	42902	55	05040030	SAN JOSE OBRERO	42902	55	0,00	0
05040031	SANTA ISABEL	42801	50	05040031	SANTA ISABEL	42801	80	60,00	30
05040032	SANTA ISABEL A	42801	65	05040032	SANTA ISABEL A	42801	85	30,77	20
05040034	MENA DEL HIERRO	12801	95	05040034	MENA DEL HIERRO	12801	140	47,37	45
05040037	LA CAMPAÑA	14006	145	05040037	LA CAMPAÑA	14006	170	17,24	25
05040038	PUSUQUI ALTO	14005	15	05040038	PUSUQUI ALTO	14005	17	13,33	2
05040039	SAN ISIDRO UYACHUL	14004	55	05040039	SAN ISIDRO UYACHUL	14004	95	72,73	40
05040040	PARCAYACU	13303	100	05040040	PARCAYACU	13303	245	145,00	145
05040041	PARCAYACU A	13702	80	05040041	PARCAYACU A	13702	160	100,00	80
05040042	VELASCO	43704	25	05040042	VELASCO	43704	25	0,00	0
05040043	SANTA MARIA F	42503	25	05040043	SANTA MARIA F	42503	60	140,00	35
05040044	BARRIO CORDILLERA	42503	35	05040044	BARRIO CORDILLERA	42503	70	100,00	35
05040045	BARRIO HORIZONTES DEL NORTE	13903	25	05040045	BARRIO HORIZONTES DEL NORTE	13903	30	20,00	5
05040046	RANCHO ALTO - JOSE PERALTA	43004	9	05040046	RANCHO ALTO - JOSE PERALTA	43004	15	150,00	9
05040049	SECTOR MAGISTERIO ECUATORIANO	43101	80	05040049	SECTOR MAGISTERIO ECUATORIANO	43101	95	18,75	15
05050001	CONJUNTOS HABITACIONALES	13110	95	05050001	CONJUNTOS HABITACIONALES	13110	205	115,79	110
05050002	URBANIZACION LOS CIPRESES 2	13204	100	05050002	URBANIZACION LOS CIPRESES 2	13204	220	120,00	120
05050003	LA ESPERANZA	13305	85	05050003	LA ESPERANZA	13305	100	17,65	15
05050004	JARDINES DE CARCELEN	13210	100	05050004	JARDINES DE CARCELEN	13210	220	120,00	120
05050005	INDUSTRIA HOETCH ETECO	13304	90	05050005	INDUSTRIA HOETCH ETECO	13304	145	62,11	55
05050006	BOSQUES DE EUCALIPTOS	13309	65	05050006	BOSQUES DE EUCALIPTOS	13309	90	38,46	25
05050007	URBANIZACION CAMINOS DE LOS EUCALIPTOS	13310	110	05050007	URBANIZACION CAMINOS DE LOS EUCALIPTOS	13310	200	81,82	90
05050008	LOTIZACION DERSV CAMACHO	13409	65	05050008	LOTIZACION DERSV CAMACHO	13409	140	115,38	75
05050009	INDUSTRIA ALVANOVA	13505	80	05050009	INDUSTRIA ALVANOVA	13505	110	37,50	30
05050010	URBANIZACION BALCON DEL NORTE 2	13405	160	05050010	URBANIZACION BALCON DEL NORTE 2	13405	255	59,38	95
05050011	CARCELEN ALTO 1	13508	125	05050011	CARCELEN ALTO 1	13508	200	60,00	75
05050012	LOS CEDROS DE CARRETAS	13508	85	05050012	LOS CEDROS DE CARRETAS	13508	220	158,82	115
05050013	URBANIZACION URABA	13509	110	05050013	URBANIZACION URABA	13509	235	113,64	125
05050014	CONJUNTO HABITAC ALEGRIA DE URABA	13510	75	05050014	CONJUNTO HABITAC ALEGRIA DE URABA	13510	135	80,00	60
05050015	URBANIZACION LA FLORESTA DE CARCELEN	13506	125	05050015	URBANIZACION LA FLORESTA DE CARCELEN	13506	210	68,00	85
05050016	COLEGIO EINSTEIN	13506	115	05050016	COLEGIO EINSTEIN	13506	200	73,91	85
05050017	COMPLEJO DEPORTIVO QUITO	13508	70	05050017	COMPLEJO DEPORTIVO QUITO	13508	140	100,00	70
05050018	CARCELEN MEDIO	13508	105	05050018	CARCELEN MEDIO	13508	155	47,62	50
05050019	BARRIO PARCAYACU	13405	60	05050019	BARRIO PARCAYACU	13405	85	41,67	25

05050020	URBANIZACION EINSTEN	13606	160	05050020	URBANIZACION EINSTEN	13606	215	34,38	55
05050021	HOSPITAL SAN FRANCISCO DE QUITO	13607	180	05050021	HOSPITAL SAN FRANCISCO DE QUITO	13607	215	19,44	56
05050022	BOSQUE	13609	65	05050022	BOSQUE	13609	90	38,46	25
05050023	BOSQUE MASTODONTES	13610	40	05050023	BOSQUE MASTODONTES	13610	40	0,00	0
05050024	AVENIDA DIEGO DE VASQUEZ TRAMO 1	13506	135	05050024	AVENIDA DIEGO DE VASQUEZ TRAMO 1	13506	215	59,26	50
05050025	MEZQUITA JUDIA	13505	150	05050025	MEZQUITA JUDIA	13505	215	34,38	55
05050026	TERRAZAS EINSTEN	13607	100	05050026	TERRAZAS EINSTEN	13607	215	115,00	115
05050027	CONJUNTO RESIDENCIAL CARCELEN Y CARCELEN ALTO 5	13607	110	05050027	CONJUNTO RESIDENCIAL CARCELEN Y CARCELEN ALTO 5	13607	205	86,36	65
05050028	VALLE MONTEREAL	13711	55	05050028	VALLE MONTEREAL	13711	140	64,71	58
05050029	URBANIZACION PRIMERA ZONA AEREA	13709	65	05050029	URBANIZACION PRIMERA ZONA AEREA	13709	130	41,18	35
05050030	COLEGIO AVERCANO	13609	70	05050030	COLEGIO AMERICANO	13609	130	171,43	120
05050031	URBANIZACION 24 DE MAYO	13609	70	05050031	URBANIZACION 24 DE MAYO	13609	100	71,43	50
05050032	URBANIZACION MASTODONTES 2	13505	65	05050032	URBANIZACION MASTODONTES 2	13505	110	69,23	45
05050033	SANTO DOMINGO DE CARRETAS	13409	35	05050033	SANTO DOMINGO DE CARRETAS	13409	90	157,14	55
05050034	BOSQUES EN PARCAYACU	13605	60	05050034	BOSQUES EN PARCAYACU	13605	65	8,33	5
05050035	CORDAZON DE JESUS 2	13707	85	05050035	CORDAZON DE JESUS 2	13707	190	123,51	105
05050036	INDUSTRIAS	13806	80	05050036	INDUSTRIAS	13806	150	87,50	70
05050037	URBANIZACION 29 DE JULIO	13806	55	05050037	URBANIZACION 29 DE JULIO	13806	180	111,76	95
05050038	COOPERATIVA 29 DE ABRIL	13909	100	05050038	COOPERATIVA 29 DE ABRIL	13909	150	60,00	60
05050039	CONJUNTO RESIDENCIAL CONDOMINIOS DEL NORTE	13809	90	05050039	CONJUNTO RESIDENCIAL CONDOMINIOS DEL NORTE	13809	155	72,22	65
05050040	URBANIZACION ADIAEN	13809	60	05050040	URBANIZACION ADIAEN	13809	155	158,33	95
05050041	LOS MASTODONTES 1	13505	115	05050041	LOS MASTODONTES 1	13505	160	39,33	45
05050042	CONJUNTO HABITACIONAL POLICIA	13810	50	05050042	CONJUNTO HABITACIONAL POLICIA	13810	130	62,50	50
05050043	LA JOSEFINA	13907	105	05050043	LA JOSEFINA	13907	150	23,81	25
05050044	VALLE DE CARCELEN	13908	95	05050044	VALLE DE CARCELEN	13908	190	57,89	55
05050045	URBOS DE CARCELEN	13911	35	05050045	URBOS DE CARCELEN	13911	120	41,18	35
05050046	CARCELEN BAJO	14009	90	05050046	CARCELEN BAJO	14009	130	33,33	30
05050047	CARCELEN BAJO II	14010	40	05050047	CARCELEN BAJO II	14010	70	75,00	30
05050048	AVENIDA DIEGO DE VASQUEZ TRAMO 2	13408	110	05050048	AVENIDA DIEGO DE VASQUEZ TRAMO 2	13408	215	95,45	105
05050049	SAN FRANCISCO DEL NORTE	13210	70	05050049	SAN FRANCISCO DEL NORTE	13210	180	42,86	50
05050051	LA FLORESTA	13706	45	05050051	LA FLORESTA	13706	90	1,00	45
05050052	SAN MARTIN	44213	20	05050052	SAN MARTIN	44213	30	50	10
05050053	PARQUE CENTRAL	44113	30	05050053	PARQUE CENTRAL	44113	30	0	0
05070001	PUSUQUI CHICO	14007	50	05070001	PUSUQUI CHICO	14007	95	58,33	35
05070002	CONJUNTO HABITACIONAL EQUINOCCIAL	14008	50	05070002	CONJUNTO HABITACIONAL EQUINOCCIAL	14008	100	100,00	50
05070003	CIUDAD DOS HEMISFERIOS	14108	60	05070003	CIUDAD DOS HEMISFERIOS	14108	125	108,33	65
05070004	ESCUELA ESPEJO	14109	65	05070004	ESCUELA ESPEJO	14109	145	123,08	50
05070005	FABRICA PUSUQUI S.A.	14109	40	05070005	FABRICA PUSUQUI S.A.	14109	60	50,00	20
05070006	URBANIZACION PUSUQUI	14209	50	05070006	URBANIZACION PUSUQUI	14209	120	140,00	70
05070007	INDUSTRIA	14210	80	05070007	INDUSTRIA	14210	115	43,75	35
05070008	QUINTA COOPERATIVA COLEGIO FRANCES	14111	70	05070008	QUINTA COOPERATIVA COLEGIO FRANCES	14111	140	100,00	70

05070010	URBANIZACION SAN GREGORIO	14106	105	05070010	URBANIZACION SAN GREGORIO	14106	120	14,79	15
05070011	ESCUELA DE POLICIA	14107	60	05070011	ESCUELA DE POLICIA	14107	145	141,67	85
05070012	URBANIZACION JOHN F. KENNEDY	14208	65	05070012	URBANIZACION JOHN F. KENNEDY	14208	135	52,31	60
05070013	TECNANDIA G.E.	14208	65	05070013	TECNANDIA G.E.	14208	130	100,00	65
05070014	GRANLANDIA	14209	45	05070014	GRANLANDIA	14209	125	177,78	80
05070015	CONJUNTO EL JARDIN	14209	40	05070015	CONJUNTO EL JARDIN	14209	110	175,00	70
05070016	BARRIO PUSUQUI	14309	60	05070016	BARRIO PUSUQUI	14309	100	66,67	40
05070017	LAS TOLAS	14310	35	05070017	LAS TOLAS	14310	95	171,43	60
05070018	COLEGIO FRANCES	14211	50	05070018	COLEGIO FRANCES	14211	145	190,00	95
05070019	LA INDEPENDENCIA	14211	70	05070019	LA INDEPENDENCIA	14211	90	28,57	20
05070023	SAN RAFAEL DE ALUGULLA	14308	45	05070023	SAN RAFAEL DE ALUGULLA	14308	70	55,56	25
05070024	SAN JOSE DE ALUGULLA	14309	50	05070024	SAN JOSE DE ALUGULLA	14309	90	80,00	40
05070025	LA FLORIDA I	14310	15	05070025	LA FLORIDA I	14310	50	233,33	35
05070027	URBANIZACION VILLAREAL ECO 2002	14410	40	05070027	URBANIZACION VILLAREAL ECO 2002	14410	100	150,00	50
05070028	SANTA CLARA II	14609	25	05070028	SANTA CLARA II	14609	55	120,00	30
05070029	SANTA CLARA I	14510	30	05070029	SANTA CLARA I	14510	75	150,00	45
05070030	SAN JOSE BAJO	14510	55	05070030	SAN JOSE BAJO	14510	105	90,91	50
05070031	SANTA MARTHA	14511	40	05070031	SANTA MARTHA	14511	95	137,50	55
05070034	BARRIO SANTA TERESITA ALTA I	14610	50	05070034	BARRIO SANTA TERESITA ALTA I	14610	70	40,00	20
05070035	LA UNION	14610	55	05070035	LA UNION	14610	120	118,18	65
05070036	COLEGIO POMASQUI	14610	60	05070036	COLEGIO POMASQUI	14610	140	133,33	80
05070037	SANTA CLARA III	14510	60	05070037	SANTA CLARA III	14510	100	66,67	40
05070038	ABDON CALDERON - LA PAZ	14511	45	05070038	ABDON CALDERON - LA PAZ	14511	120	166,67	75
05070039	BARRIO CENTRAL	14511	55	05070039	BARRIO CENTRAL	14511	135	127,27	70
05070040	URBANIZACION LOS MOLLES	14710	40	05070040	URBANIZACION LOS MOLLES	14710	105	162,50	65
05070041	URBANIZACION VALMIEZO	14710	55	05070041	URBANIZACION VALMIEZO	14710	120	138,18	65
05070042	SANTA TERESITA BAJO	14712	35	05070042	SANTA TERESITA BAJO	14712	115	228,57	80
05070045	COOPERATIVA SEÑOR DEL ARBOL	14810	58	05070045	COOPERATIVA SEÑOR DEL ARBOL	14810	105	90,91	50
05070046	URB. SCDAO CESANTIA CONTRALORIA	14912	15	05070046	URB. SCDAO CESANTIA CONTRALORIA	14912	120	700,00	105
05070047	BODEGAS PORVENIR	14911	35	05070047	BODEGAS PORVENIR	14911	90	157,14	55
05070051	SANTA ROSA II	14813	25	05070051	SANTA ROSA II	14813	75	200,00	50
05070052	LA HERLINDA	15111	20	05070052	LA HERLINDA	15111	65	225,00	45
05070053	URBANIZACION GRANJA SUSANA	15012	60	05070053	URBANIZACION GRANJA SUSANA	15012	115	91,67	55
05070054	CULTIVOS LA HERLINDA	15012	40	05070054	CULTIVOS LA HERLINDA	15012	65	62,50	25
05070057	BALNEARIO PULULAHUA	15212	30	05070057	BALNEARIO PULULAHUA	15212	135	350,00	105
05070058	CEMEXPO	15112	60	05070058	CEMEXPO	15112	100	66,67	40
05070061	SAN CAYETANO	15212	30	05070061	SAN CAYETANO	15212	60	100,00	30
05070062	LA PAMPA	15113	70	05070062	LA PAMPA	15113	140	100,00	70
05070063	URBANIZACION LOS SAUCES	15213	75	05070063	URBANIZACION LOS SAUCES	15213	140	86,67	65
05070064	CONJUNTO RESIDENCIAL LOS OLIVOS	15314	80	05070064	CONJUNTO RESIDENCIAL LOS OLIVOS	15314	140	75,00	60
05070067	COMPLEJO L.D.U.	15413	60	05070067	COMPLEJO L.D.U.	15413	100	66,67	40
05070068	URBANIZACION L.D.U.	15314	65	05070068	URBANIZACION L.D.U.	15314	130	100,00	65

05070070	EJE VIA. MANUEL CORDOVA GALARZA I	14208	75	05070070	EJE VIA. MANUEL CORDOVA GALARZA I	14208	125	66,67	50
05070071	EJE VIA. MANUEL CORDOVA GALARZA II	14511	80	05070071	EJE VIA. MANUEL CORDOVA GALARZA II	14511	135	68,75	54
05070072	POFASA POLI FLOR	15013	30	05070072	POFASA POLI FLOR	15013	90	200,00	60
05070073	VEINTIVILLA	14512	35	05070073	VEINTIVILLA	14512	90	157,14	55
05070075	SANTA ROSA BAJO	14812	15	05070075	SANTA ROSA BAJO	14812	55	266,67	40
05070076	SANTA TERESA BAJO I	14812	30	05070076	SANTA TERESA BAJO I	14812	85	325,00	65
05070077	URBANIZACION CASA DE CAMPO	14711	20	05070077	URBANIZACION CASA DE CAMPO	14711	110	450,00	90
05070078	CONTRALORIA GENERAL DE LA NACION	14913	20	05070078	CONTRALORIA GENERAL DE LA NACION	14913	100	400,00	80
05070079	MIRID TAPIA	14810	25	05070079	MIRID TAPIA	14810	70	180,00	45
05070082	BARRIO PUSUQUI CHICO BAJO	14007	25	05070082	BARRIO PUSUQUI CHICO BAJO	14007	100	300,00	75
05070083	SECTOR CLUB LDU	15413	50	05070083	SECTOR CLUB LDU	15413	90	80,00	40
05070084	SECTOR BELLA MARIA	15013	26	05070084	SECTOR BELLA MARIA	15013	70	160,23	44
05070085	FORESTAL PUSUQUI	14110	25	05070085	FORESTAL PUSUQUI	14110	80	220,00	55
05070086	BARRIO LA DOLOROSA	15114	25	05070086	BARRIO LA DOLOROSA	15114	70	180,00	45
05070088	PUSUQUI CHICO II	14006	90	05070088	PUSUQUI CHICO II	14006	130	77,22	20
	CAMINO DE R-L		20	05070089	COMPANIA ANONIMA LA VINA	15214	40	0,00	40
05080001	CONJUNTO RESIDENCIAL CIUDAD DE SOL II	15411	125	05080001	CONJUNTO RESIDENCIAL CIUDAD DEL SOL II	15411	155	24,00	30
05080002	CIUDAD DE SOL I	15311	85	05080002	CIUDAD DEL SOL I	15311	135	58,82	50
05080003	SAN CAYETANO	15212	40	05080003	SAN CAYETANO	15212	135	237,50	66
05080004	CULTIVOS FRENTE A LA PAMPA	15312	50	05080004	CULTIVOS FRENTE A LA PAMPA	15312	150	87,50	70
05080005	MARESA	15511	130	05080005	MARESA	15511	200	81,82	90
05080006	CONJUNTO RESIDENCIAL LAGUNA AZUL	15612	105	05080006	CONJUNTO RESIDENCIAL LAGUNA AZUL	15612	175	66,67	70
05080007	URBANIZACION PIEDRA ROSA	15712	70	05080007	URBANIZACION PIEDRA ROSA	15712	150	114,29	60
05080008	ESCUELA HUMBOLT	15712	110	05080008	ESCUELA HUMBOLT	15712	135	22,73	25
05080009	SANTA CLARA I	15613	60	05080009	SANTA CLARA I	15613	130	83,33	50
05080010	CEMENTERIO	15613	30	05080010	CEMENTERIO	15613	130	266,67	50
05080011	SANTA CLARA IV	15613	40	05080011	SANTA CLARA IV	15613	110	175,00	70
05080012	URBANIZACION OASIS	15511	50	05080012	URBANIZACION OASIS	15511	90	12,50	40
05080013	SAN ANTONIO II	15712	75	05080013	SAN ANTONIO II	15712	100	33,33	25
05080014	PARKING - IGLESIA	15713	65	05080014	PARKING - IGLESIA	15713	125	107,69	70
05080015	SANTA CLARA II	15613	55	05080015	SANTA CLARA II	15613	115	109,09	60
05080016	CARTODROMO	15810	60	05080016	CARTODROMO	15810	80	33,33	20
05080017	URBANIZACION SHYRIS	15811	85	05080017	URBANIZACION SHYRIS	15811	120	41,18	25
05080018	UNIDAD EDUCATIVA MITAD DEL MUNDO	15812	60	05080018	UNIDAD EDUCATIVA MITAD DEL MUNDO	15812	120	100,00	60
05080019	SEDE CONSEJO PROVINCIAL	15812	50	05080019	SEDE CONSEJO PROVINCIAL	15812	120	100,00	60
05080020	SANTA CLARA III	15713	45	05080020	SANTA CLARA III	15713	130	188,85	65
05080021	UNIDAD CONSEJO PROVINCIAL	15911	55	05080021	UNIDAD CONSEJO PROVINCIAL	15911	120	118,18	65
05080022	URBANIZACION SAN ANTONIO	15911	65	05080022	URBANIZACION SAN ANTONIO	15911	120	84,62	55
05080023	URBANIZACION SANTA ANA	15812	80	05080023	URBANIZACION SANTA ANA	15812	100	25,00	20
05080024	EL CALVARIO I	15513	75	05080024	EL CALVARIO I	15513	110	46,67	35
05080025	COMPLEJOS HEMISFERIOS	16011	50	05080025	COMPLEJOS HEMISFERIOS	16011	120	140,00	70

05080026	EJE 13 DE JUNIO	15813	120	05080026	EJE 13 DE JUNIO	15813	185	54,17	65
05080027	13 DE JUNIO	15813	95	05080027	13 DE JUNIO	15813	125	31,50	30
05080028	EL CALVARIO III	15914	65	05080028	EL CALVARIO III	15914	115	109,00	60
05080029	LA INTERNACIONAL	15914	60	05080029	LA INTERNACIONAL	15914	150	87,50	70
05080030	CONJUNTO RESIDENCIAL JARDIN GEODESICO	15814	90	05080030	CONJUNTO RESIDENCIAL JARDIN GEODESICO	15814	110	22,22	20
05080031	EL CALVARIO II	15814	60	05080031	EL CALVARIO II	15814	110	83,33	50
05080032	BALNEARIO MUNICIPAL	15814	35	05080032	BALNEARIO MUNICIPAL	15814	95	171,43	60
05080034	URBANIZACION NUESTRA SEÑORA DEL PINAR	16010	65	05080034	URBANIZACION NUESTRA SEÑORA DEL PINAR	16010	100	81,82	45
05080035	COLISEO DE DEPORTES	16010	50	05080035	COLISEO DE DEPORTES	16010	75	50,00	25
05080036	CIUDADELA MITAD DEL MUNDO	16011	85	05080036	CIUDADELA MITAD DEL MUNDO	16011	120	41,18	35
05080037	LOTIZACION SAN FRANCISCO	16012	85	05080037	LOTIZACION SAN FRANCISCO	16012	90	5,88	5
05080038	BARRIO SAN FRANCISCO	15913	90	05080038	BARRIO SAN FRANCISCO	15913	100	11,11	10
05080039	AUTOPISTA CORDOVA GALARZA III	16110	85	05080039	AUTOPISTA CORDOVA GALARZA III	16110	75	15,38	10
05080040	FABRICA CASA LISTA	16110	55	05080040	FABRICA CASA LISTA	16110	75	35,36	20
05080041	CONJUNTO HABITACIONAL VILLA ANDINA	16111	50	05080041	CONJUNTO HABITACIONAL VILLA ANDINA	16111	90	80,00	40
05080042	FABRICA Y BODEGA	16111	35	05080042	FABRICA Y BODEGA	16111	90	63,64	35
05080043	FABRICA MARMOLÉS ANDINO	16111	45	05080043	FABRICA MARMOLÉS ANDINO	16111	90	100,00	45
05080044	EMETEL - FABRICA MADERA	16011	40	05080044	EMETEL - FABRICA MADERA	16011	90	125,00	50
05080045	CONJUNTO RESIDENCIAL CIUDAD EQUINOCCIAL	16112	45	05080045	CONJUNTO RESIDENCIAL CIUDAD EQUINOCCIAL	16112	90	100,00	45
05080046	VILLA BONESA	16112	45	05080046	VILLA BONESA	16112	90	100,00	45
05080047	CONJUNTO HABITACIONAL EL PUCARA	16013	45	05080047	CONJUNTO HABITACIONAL EL PUCARA	16013	90	100,00	45
05080048	BARRIO ALCANTARILLA	16110	55	05080048	BARRIO ALCANTARILLA	16110	75	36,36	20
05080049	BARRIO SANTO DOMINGO ALTO	16111	30	05080049	BARRIO SANTO DOMINGO ALTO	16111	60	100,00	30
05080050	BARRIO MITAD DEL MUNDO	16011	65	05080050	BARRIO MITAD DEL MUNDO	16011	95	46,15	30
05080051	BARRIO SANTO DOMINGO II - A	16112	50	05080051	BARRIO SANTO DOMINGO II - A	16112	60	20,00	10
05080052	BARRIO SANTO DOMINGO BAJO	16014	50	05080052	BARRIO SANTO DOMINGO BAJO	16014	95	90,00	45
05080053	LOTIZACION RIFORIO	16114	55	05080053	LOTIZACION RIFORIO	16114	85	72,73	40
05080054	CONJUNTO EDEN DEL MAGISTERIO	16314	45	05080054	CONJUNTO EDEN DEL MAGISTERIO	16314	95	111,11	50
05080055	BARRIO LA UNION	16015	45	05080055	BARRIO LA UNION	16015	50	11,11	5
05080056	URBANIZACION EL SOLAR	15915	60	05080056	URBANIZACION EL SOLAR	15915	100	66,67	40
05080057	BARRIO CATEQUILLA	15915	30	05080057	BARRIO CATEQUILLA	15915	40	33,33	10
05080058	AUTOPISTA CORDOVA GALARZA II	16408	35	05080058	AUTOPISTA CORDOVA GALARZA II	16408	60	71,43	25
05080059	PROPIEDAD BERMUDEZ	16114	25	05080059	PROPIEDAD BERMUDEZ	16114	35	40,00	10
05080060	BARRIO ASD-DAC	16014	40	05080060	BARRIO ASD-DAC	16014	60	50,00	20
05080061	COMPLEJO INGENIEROS CIVILES (LA MARCA)	16009	40	05080061	COMPLEJO INGENIEROS CIVILES (LA MARCA)	16009	85	112,50	45
05080062	LOTIZACION LA MARCA	16409	45	05080062	LOTIZACION LA MARCA	16409	85	88,89	40
05080063	COMPLEJO DE LA POLICIA	16510	35	05080063	COMPLEJO DE LA POLICIA	16510	85	142,86	50
05080064	BARRIO RUMICUCHO I	16313	30	05080064	BARRIO RUMICUCHO I	16313	65	116,67	35
05080065	BARRIO SANTO DOMINGO II - B	16113	30	05080065	BARRIO SANTO DOMINGO II - B	16113	70	133,33	40
05080066	RUMICUCHO INTY 2	15815	30	05080066	RUMICUCHO INTY 2	15815	65	116,67	35
05080067	BARRIO ALCANTARILLAS ALTO	16210	25	05080067	BARRIO ALCANTARILLAS ALTO	16210	60	140,00	35

05080069	RUMICUCHO ALTO	16312	30	05080069	RUMICUCHO ALTO	16312	55	83,33	25
05080070	VALLE SOL I	16114	135	05080070	VALLE SOL I	16114	135	0,00	0
05080072	TANLAGUA	17312	15	05080072	TANLAGUA	17312	35	133,33	20
05080073	RUMICUCHO INTY 1	15515	10	05080073	RUMICUCHO INTY 1	15515	55	175,00	35
05080074	SECTOR NUESTRA SEÑORA DEL PILAR I	16010	15	05080074	SECTOR NUESTRA SEÑORA DEL PILAR I	16010	50	233,33	35
05080075	ANA GABRIELA	15311	50	05080075	ANA GABRIELA	15311	65	30,00	15
05080076	PROPIEDAD LIERENA RODRIGUEZ	15611	25	05080076	PROPIEDAD LIERENA RODRIGUEZ	15611	35	40,00	10
05080077	SANTA CLARA V	15512	30	05080077	SANTA CLARA V	15512	50	66,67	10
05080078	RUMICUCHO INTY 3	15513	40	05080078	RUMICUCHO INTY 3	15513	70	75,00	30
05080079	CUIDAD FUTURA	16513	60	05080079	CUIDAD FUTURA	16513	65	62,50	25
05080080	LAS VIOLETAS	154714	35	05080080	LAS VIOLETAS	154714	45	28,57	10
05090001	LA RESURRECCION	46101	25	05090001	LA RESURRECCION	46101	30	20,00	5
05090002	SAN JOSE	16101	15	05090002	SAN JOSE	16101	20	33,33	5
05090003	CORPUS CRISTI	46001	30	05090003	CORPUS CRISTI	46001	35	16,67	5
05090004	COLISEO - ESTADIO	16001	20	05090004	COLISEO - ESTADIO	16001	25	25,00	5
05090005	LOS REYES	46002	10	05090005	LOS REYES	46002	15	50,00	5
05090006	NAVIDAD	46001	25	05090006	NAVIDAD	46001	30	20,00	5
05090007	LA MAGDALENA	45801	20	05090007	LA MAGDALENA	45801	30	50,00	10
05090008	LA MAGDALENA ESTE	45902	7	05090008	LA MAGDALENA ESTE	45902	30	328,57	23
05090009	LA MAGDALENA (ESTE I)	45801	5	05090009	LA MAGDALENA (ESTE I)	45801	30	400,00	24
05090010	ZONA INDUSTRIAL	16002	20	05090010	ZONA INDUSTRIAL	16002	40	100,00	23
05090011	SUITES DEL PULULAHUA	16706	20	05090011	SUITES DEL PULULAHUA	16706	45	125,00	25
06010001	NANEGALITO NORTE	47732	20	06010001	NANEGALITO NORTE	47732	35	75,00	15
06010002	NANEGALITO CENTRAL	47832	35	06010002	NANEGALITO CENTRAL	47832	35	0,00	0
06010003	NANEGALITO SUR	47832	50	06010003	NANEGALITO SUR	47832	35	16,67	5
06020001	SECTOR COLEGIO NANEGAL	49831	11	06020001	SECTOR COLEGIO NANEGAL	49831	15	36,36	4
06020002	BARRIO CENTRAL	49931	11	06020002	BARRIO CENTRAL	49931	15	36,36	4
06020003	LA FLORIDA 1	49931	15	06020003	LA FLORIDA 1	49931	15	0,00	0
06020004	LA FLORIDA 2 - ESTADIO	49931	8	06020004	LA FLORIDA 2 - ESTADIO	49931	10	25,00	2
06030005	CONSEJO GUBERNATIVO BIENES ANTIQUOCEGIS	49831	8	06030005	CONSEJO GUBERNATIVO BIENES ANTIQUOCEGIS	49831	10	25,00	2
06030001	CENTRO DE GUALEA	49145	30	06030001	CENTRO DE GUALEA	49145	30	0,00	0
06030002	NORTE DE GUALEA	49245	25	06030002	NORTE DE GUALEA	49245	25	0,00	0
06030003	SUR DE GUALEA	49145	20	06030003	SUR DE GUALEA	49145	20	0,00	0
06040001	PACTO	80048	35	06040001	PACTO	80048	40	14,29	5
07010001	LA MERCED BAJA	17921	25	07010001	LA MERCED BAJA	17921	30	20,00	5
07010002	EL LLANO	17920	20	07010002	EL LLANO	17920	25	25,00	5
07010003	PUELLARO HISTORICO	17921	30	07010003	PUELLARO HISTORICO	17921	35	16,67	5
07010004	PUELLARO INGRESO	17820	25	07010004	PUELLARO INGRESO	17820	30	20,00	5
07010005	PUELLARO URBANO-RURAL	17820	10	07010005	PUELLARO URBANO-RURAL	17820	10	0,00	0
07010006	ALCHIRIHI PEDRO SAA	17220	20	07010006	ALCHIRIHI PEDRO SAA	17220	25	25,00	5
07010007	ALCHIRIHI	17220	20	07010007	ALCHIRIHI	17220	25	25,00	5
07010008	SECTOR SUBCENTRO DE SALUD	17821	10	07010008	SECTOR SUBCENTRO DE SALUD	17821	10	0,00	0

07020001	CENTRO DE PERUCHO	19116	25	07020001	CENTRO DE PERUCHO	19116	30	20,00	5
07020002	NORTE DE PERUCHO	19117	20	07020002	NORTE DE PERUCHO	19117	20	0,00	0
07020003	SUR DE PERUCHO	19116	20	07020003	SUR DE PERUCHO	19116	20	0,00	0
07020004	SUR DE PERUCHO I	19119	6	07020004	SUR DE PERUCHO I	19119	6	0,00	0
07030001	CHAVEZPAMBA 1	19521	25	07030001	CHAVEZPAMBA 1	19521	35	40,00	10
07030002	CHAVEZPAMBA 2	19520	15	07030002	CHAVEZPAMBA 2	19520	30	100,00	15
07040001	ATAHUALPA HABASPAMBA	19726	25	07040001	ATAHUALPA HABASPAMBA	19726	35	40,00	10
07040002	LAS PALMERAS	19928	20	07040002	LAS PALMERAS	19928	30	50,00	10
07050001	SAN FRANCISCO	51020	20	07050001	SAN FRANCISCO	51020	35	75,00	15
07050002	SAN FRANCISCO ESTADIO	50920	40	07050002	SAN FRANCISCO ESTADIO	50920	45	12,50	5
07050003	PANAMA	50920	20	07050003	PANAMA	50920	35	75,00	15
07050004	CALDERON	50820	30	07050004	CALDERON	50820	35	16,67	5
07050005	CENTRO	50819	50	07050005	CENTRO	50819	65	30,00	15
07050006	14 DE SEPTIEMBRE ALTO	50819	35	07050006	14 DE SEPTIEMBRE ALTO	50819	45	28,57	10
07050007	14 DE SEPTIEMBRE	50719	40	07050007	14 DE SEPTIEMBRE	50719	45	12,50	5
07050008	LA CHONTA	50619	20	07050008	LA CHONTA	50619	30	50,00	10
07050010	SANTA MARIANITA	50518	15	07050010	SANTA MARIANITA	50518	25	66,67	10
08010004	URBANIZACION Y HOGAR DE ANCIANOS	12714	65	08010004	URBANIZACION Y HOGAR DE ANCIANOS	12714	65	0,00	0
08010005	EL REDIN	12815	60	08010005	EL REDIN	12815	75	15,38	10
08010006	EL CARMEN II	12713	60	08010006	EL CARMEN II	12713	85	41,67	25
08010007	EL CARMEN Y OTROS	12913	95	08010007	EL CARMEN Y OTROS	12913	105	10,53	10
08010008	VIRGEN DE CALDERON	12814	105	08010008	VIRGEN DE CALDERON	12814	110	6,76	5
08010009	BARRIO CENTRAL	12816	65	08010009	BARRIO CENTRAL	12816	75	15,38	10
08010012	LOS LINARES Y OTROS	12912	65	08010012	LOS LINARES Y OTROS	12912	80	23,08	15
08010013	URBANIZACION SAN CAYETANO	12913	85	08010013	URBANIZACION SAN CAYETANO	12913	110	29,41	25
08010015	PORTALES DE SAN JUAN	13014	85	08010015	PORTALES DE SAN JUAN	13014	105	23,53	20
08010016	CONJUNTO HABITACIONAL PUEBLO BLANCO	12912	130	08010016	CONJUNTO HABITACIONAL PUEBLO BLANCO	12912	145	11,54	15
08010017	URBANIZACION PROFESIONAL MUNICIPAL	13013	95	08010017	URBANIZACION PROFESIONAL MUNICIPAL	13013	110	15,79	15
08010018	SAN JUAN LOMA BAJA	13015	80	08010018	SAN JUAN LOMA BAJA	13015	95	18,75	15
08010019	ALDEA VERDE	13014	100	08010019	ALDEA VERDE	13014	100	0,00	0
08010020	INDUSTRIA	13015	90	08010020	INDUSTRIA	13015	95	5,56	5
08010021	RINCONADA DEL SOL	12916	120	08010021	RINCONADA DEL SOL	12916	120	0,00	0
08010022	LANDAZURI Y OTROS	13016	85	08010022	LANDAZURI Y OTROS	13016	95	11,76	10
08010023	LA CANDELARIA II	12917	40	08010023	LA CANDELARIA II	12917	55	37,50	15
08010024	URBANIZACION BONANZA	12918	75	08010024	URBANIZACION BONANZA	12918	85	11,33	10
08010025	LA CAPILLA Y OTRO	12818	50	08010025	LA CAPILLA Y OTRO	12818	50	0,00	0
08010026	COOPERATIVA BOMBEROS	12910	45	08010026	COOPERATIVA BOMBEROS	12910	55	22,22	10
08010027	SIERRA HERMOZA II	13011	65	08010027	SIERRA HERMOZA II	13011	115	76,02	50
08010028	CONJUNTO HABITACIONAL PUEBLO BLANCO I	13012	140	08010028	CONJUNTO HABITACIONAL PUEBLO BLANCO I	13012	140	14,29	10
08010030	URBANIZACION BECERRA Y OTROS	13115	95	08010030	URBANIZACION BECERRA Y OTROS	13115	100	5,26	5
08010031	URBANIZACION LA ALBORADA	13116	100	08010031	URBANIZACION LA ALBORADA	13116	100	0,00	0
08010032	INDUSTRIA JABONERIA NACIONAL	13116	175	08010032	INDUSTRIA JABONERIA NACIONAL	13116	100	8,57	15
08010033	EL CALVARIO	13117	80	08010033	EL CALVARIO	13117	95	18,75	15

08010034	PARASO DEL NORTE	13017	50	08010034	PARASO DEL NORTE	13017	100	11,11	10
08010035	LOTIZACION BONANZA	13017	75	08010035	LOTIZACION BONANZA	13017	95	26,67	20
08010036	EL CAJON Y OTROS	13018	90	08010036	EL CAJON Y OTROS	13018	90	12,50	10
08010038	SECTOR LA CONCEPCION	13111	90	08010038	SECTOR LA CONCEPCION	13111	100	11,11	10
08010039	CORAZON DE JESUS	13111	100	08010039	CORAZON DE JESUS	13111	235	135,00	135
08010041	INDUSTRIA COLAS Y OTROS	13113	80	08010041	INDUSTRIA COLAS Y OTROS	13113	100	11,11	10
08010042	EL ARENAL	13212	85	08010042	EL ARENAL	13212	95	11,76	10
08010043	CASALES BUENAVENTURA	13213	80	08010043	CASALES BUENAVENTURA	13213	95	18,75	15
08010044	URBANIZACION CAMILO TORRES Y OTROS	13214	135	08010044	URBANIZACION CAMILO TORRES Y OTROS	13214	145	7,41	10
08010046	SAN RAFAEL I	13215	75	08010046	SAN RAFAEL I	13215	90	10,00	25
08010047	BARRIO URPIANO BECERRA	13216	95	08010047	BARRIO URPIANO BECERRA	13216	95	0,00	0
08010048	DUCHICELA	13316	90	08010048	DUCHICELA	13316	90	0,00	0
08010049	LIGA DEPORTIVA CALDERON	13217	65	08010049	LIGA DEPORTIVA CALDERON	13217	65	0,00	0
08010050	INDUSTRIA CONTIVIS	13216	90	08010050	INDUSTRIA CONTIVIS	13216	90	0,00	0
08010051	CALDERON CENTRO I	13217	105	08010051	CALDERON CENTRO I	13217	110	6,76	5
08010052	CALDERON CENTRO II	14717	80	08010052	CALDERON CENTRO II	14717	95	18,75	15
08010053	SECTOR CAJAL MUNICIPAL	13218	100	08010053	SECTOR CAJAL MUNICIPAL	13218	110	10,00	10
08010054	URBANIZACION SEMILLAS	13118	85	08010054	URBANIZACION SEMILLAS	13118	90	5,88	5
08010055	INDUSTRIA DECOSA Y OTRAS	13313	85	08010055	INDUSTRIA DECOSA Y OTRAS	13313	95	11,76	10
08010056	SAN RAFAEL II	13314	90	08010056	SAN RAFAEL II	13314	95	5,56	5
08010057	BARRIO E. CLAVEL	13315	55	08010057	BARRIO E. CLAVEL	13315	105	10,53	10
08010058	CHURUJOMA II	13316	65	08010058	CHURUJOMA II	13316	95	11,76	10
08010059	SAN SEBASTIAN	13316	85	08010059	SAN SEBASTIAN	13316	90	5,88	5
08010060	SEIS DE JUNIO	13316	90	08010060	SEIS DE JUNIO	13316	95	5,56	5
08010061	AGUIRRE	13416	90	08010061	AGUIRRE	13416	90	0,00	0
08010062	TERAN	13517	75	08010062	TERAN	13517	90	20,00	25
08010063	SAN IGNACIO	13417	75	08010063	SAN IGNACIO	13417	75	0,00	0
08010064	CIUDAD DE LA SOLVARIANA	13418	110	08010064	CIUDAD DE LA SOLVARIANA	13418	110	0,00	0
08010065	SAN MIGUEL TABLON	13419	40	08010065	SAN MIGUEL TABLON	13419	50	25,00	10
08010067	SAN MIGUEL COMUN	13519	80	08010067	SAN MIGUEL COMUN	13519	90	12,50	10
08010068	CONJUNTO RESIDENCIAL LAS ORQUIDEAS Y OTROS	13110	40	08010068	CONJUNTO RESIDENCIAL LAS ORQUIDEAS Y OTROS	13110	55	37,50	15
08010069	CONJUNTO RESIDENCIAL ENGLAND GARDEN	13111	75	08010069	CONJUNTO RESIDENCIAL ENGLAND GARDEN	13111	80	20,00	15
08010070	CENTRO DE CAPACITACION	13211	50	08010070	CENTRO DE CAPACITACION	13211	70	12,50	10
08010071	BARRIO SAN LUIS	13413	75	08010071	BARRIO SAN LUIS	13413	85	13,33	10
08010072	URBANIZACION UTE	13414	145	08010072	URBANIZACION UTE	13414	155	6,90	10
08010073	URBANIZACION MARIANA DE JESUS	13414	85	08010073	URBANIZACION MARIANA DE JESUS	13414	90	5,88	5
08010074	BOSQUES DE CALDERON	13415	70	08010074	BOSQUES DE CALDERON	13415	100	42,86	30
08010075	SOL DE CALDERON	13415	100	08010075	SOL DE CALDERON	13415	100	0,00	0
08010076	INDUSTRIA	13415	125	08010076	INDUSTRIA	13415	140	12,00	15
08010078	CHURUJOMA I	13516	80	08010078	CHURUJOMA I	13516	100	25,00	20
08010079	PUEBTAS DEL SOL II	13311	65	08010079	PUEBTAS DEL SOL II	13311	95	11,76	10
08010080	CARAPUNGO	13511	115	08010080	CARAPUNGO	13511	115	17,39	20
08010081	LA MORENITA	13513	95	08010081	LA MORENITA	13513	100	5,26	5
08010082	PORTAL SAN JOSE I Y II	13614	90	08010082	PORTAL SAN JOSE I Y II	13614	100	11,11	10

08010083	LA MORENITA I	13613	55	08010083	LA MORENITA I	13613	80	9.00	5
08010084	SIERRA HERMOSA	13514	115	08010084	SIERRA HERMOSA	13514	130	13.04	15
08010085	PRADOS DE CALDERON	13614	115	08010085	PRADOS DE CALDERON	13614	125	8.70	10
08010086	CHURULOMA ALTO	13515	55	08010086	CHURULOMA ALTO	13515	65	18.38	10
08010087	HUERTOS FAMILIARES VILCABAMBA	13615	70	08010087	HUERTOS FAMILIARES VILCABAMBA	13615	100	42.86	30
08010088	ZURITA BECERA	13616	85	08010088	ZURITA BECERA	13616	100	17.65	15
08010089	CONJUNTO RESIDENCIAL LOS ROSALES	13516	85	08010089	CONJUNTO RESIDENCIAL LOS ROSALES	13516	90	5.88	5
08010090	INDUSTRIA FLEXIPLAS	13617	110	08010090	INDUSTRIA FLEXIPLAS	13617	130	18.18	20
08010091	URBANIZACION 24 DE MAYO	13517	90	08010091	URBANIZACION 24 DE MAYO	13517	105	16.67	15
08010092	COLLAS	13518	85	08010092	COLLAS	13518	100	17.65	15
08010093	SAN PATRUCO	13718	65	08010093	SAN PATRUCO	13718	70	7.69	5
08010094	CONJUNTO HABITACIONAL CAPULIES	13619	125	08010094	CONJUNTO HABITACIONAL CAPULIES	13619	130	4.00	5
08010095	CEMENTERIO PARQUE DE LOS RECUERDO	13619	40	08010095	CEMENTERIO PARQUE DE LOS RECUERDO	13619	40	0.00	0
08010096	POTREROS MARIANITA	13718	60	08010096	POTREROS MARIANITA	13718	70	16.67	10
08010097	URBANIZACION SAN IGNACIO	13719	95	08010097	URBANIZACION SAN IGNACIO	13719	115	21.04	20
08010098	CARAPUNGO BAJO	13712	105	08010098	CARAPUNGO BAJO	13712	115	9.52	10
08010099	LA MACARENA Y OTRA	13713	60	08010099	LA MACARENA Y OTRA	13713	70	16.67	10
08010100	LA MACARENA	13713	75	08010100	LA MACARENA	13713	85	13.33	10
08010102	SAN JOSE Y OTROS	13614	95	08010102	SAN JOSE Y OTROS	13614	130	36.84	35
08010104	HUERTOS FAMILIARES MARIANA	13716	90	08010104	HUERTOS FAMILIARES MARIANA	13716	100	11.11	10
08010106	CONJUNTO RESIDENCIAL SAN FRANCISCO Y OTROS	13813	40	08010106	CONJUNTO RESIDENCIAL SAN FRANCISCO Y OTROS	13813	55	37.50	15
08010107	LA ESPERANZA Y OTROS	13814	95	08010107	LA ESPERANZA Y OTROS	13814	100	5.26	5
08010108	SAN JOSE DE MORAN	13715	85	08010108	SAN JOSE DE MORAN	13715	100	17.65	15
08010109	LOTIZACION CORTE SUPREMA DE JUSTICIA	13816	45	08010109	LOTIZACION CORTE SUPREMA DE JUSTICIA	13816	65	44.44	20
08010110	CONJUNTO HABITACIONAL 2000	13816	75	08010110	CONJUNTO HABITACIONAL 2000	13816	75	0.00	0
08010111	MARIANITAS Y ALGARROBOS	13917	70	08010111	MARIANITAS Y ALGARROBOS	13917	100	42.86	30
08010112	PORTAL DE MARIANITAS	13918	100	08010112	PORTAL DE MARIANITAS	13918	100	0.00	0
08010113	NUEVO AMANECEER	13914	100	08010113	NUEVO AMANECEER	13914	110	10.00	10
08010114	COOPERATIVA LUZ Y VIDA	14115	80	08010114	COOPERATIVA LUZ Y VIDA	14115	100	11.11	10
08010115	SAN CARLOS Y OTROS	14015	35	08010115	SAN CARLOS Y OTROS	14015	40	14.29	5
08010116	COLINAS DEL VALLE	13915	100	08010116	COLINAS DEL VALLE	13915	105	5.00	5
08010119	LOTIZACION JESUS DEL GRAN PODER	14315	65	08010119	LOTIZACION JESUS DEL GRAN PODER	14315	80	23.08	25
08010120	LOTIZACION LOS EUCALIPTOS III	14215	75	08010120	LOTIZACION LOS EUCALIPTOS III	14215	85	15.31	10
08010121	LOTIZACION EL ARBOL DE SAN CARLOS	14015	65	08010121	LOTIZACION EL ARBOL DE SAN CARLOS	14015	85	30.77	20
08010122	CENTINELA DEL SUR	14216	70	08010122	CENTINELA DEL SUR	14216	85	21.43	15
08010125	LOTIZACION GROSS	14018	90	08010125	LOTIZACION GROSS	14018	90	0.00	0
08010126	CENDEROS DEL QUINOE	13919	70	08010126	CENDEROS DEL QUINOE	13919	80	14.29	10
08010127	COOPERATIVA JULIO SABALA Y OTROS	13919	85	08010127	COOPERATIVA JULIO SABALA Y OTROS	13919	100	17.65	15
08010128	CONJUNTO HABITACIONAL SIGLO XXI	13920	80	08010128	CONJUNTO HABITACIONAL SIGLO XXI	13920	80	0.00	0
08010129	SAN JUAN	14315	90	08010129	SAN JUAN	14315	90	12.50	10
08010130	SAN JUAN DE SANTA ROSA	14316	80	08010130	SAN JUAN DE SANTA ROSA	14316	90	12.50	10
08010134	BELLAVISTA II Y PRADERAS	14319	55	08010134	BELLAVISTA II Y PRADERAS	14319	55	0.00	0

08010139	EJE PANAMERICANA	13114	145	08010139	EJE PANAMERICANA	13114	160	10,34	15
08010140	LOJIZACION LOS EUCALIPTOS	13620	75	08010140	LOJIZACION LOS EUCALIPTOS	13620	75	0,00	0
08010141	EJE EN EL CENTRO	13217	150	08010141	EJE EN EL CENTRO	13217	155	10,00	15
08010142	TAJAMAR	14212	60	08010142	TAJAMAR	14212	70	16,67	10
08010143	SECTOR MARIANA DE JESUS	13916	35	08010143	SECTOR MARIANA DE JESUS	13916	45	28,57	10
08010144	BARRIO E. CISNE I ETAPA	14214	60	08010144	BARRIO E. CISNE I ETAPA	14214	65	8,33	5
08010145	BARRIO REINA DEL CISNE II	14020	65	08010145	BARRIO REINA DEL CISNE II	14020	80	23,08	15
08010146	LA TOLA	14117	35	08010146	LA TOLA	14117	45	28,57	10
08010147	CAMINO A SAN JUAN	13918	60	08010147	CAMINO A SAN JUAN	13918	65	12,50	5
08010148	PH CLRAY CURAY	14617	8	08010148	PH CLRAY CURAY	14617	10	25,00	2
08010149	BELLAVISTA II	14317	75	08010149	BELLAVISTA II	14317	90	20,00	15
08010150	BARRIO ANA MARIA	14119	20	08010150	BARRIO ANA MARIA	14119	25	25,00	5
08010151	LA PLANicie	13912	30	08010151	LA PLANicie	13912	30	50,00	10
08010153	BELLO HORIZONTE 1, 2 Y 3 ETAPA	14617	20	08010153	BELLO HORIZONTE 1, 2 Y 3 ETAPA	14617	30	50,00	10
08010155	DOS PUENTES	12719	35	08010155	DOS PUENTES	12719	40	14,29	5
08010154	SECTOR PROPIEDAD SRES BENAVIDES BAQUERO	13119	35	08010154	SECTOR PROPIEDAD SRES BENAVIDES BAQUERO	13119	35	0,00	0
08010155	COOPERATIVA DE VIVIENDA SERVIDORES DEL ISES SECTOR C	13920	15	08010155	COOPERATIVA DE VIVIENDA SERVIDORES DEL ISES SECTOR C	13920	15	0,00	0
08010156	COOPERATIVA DE VIVIENDA SERVIDORES DEL ISES SECTORES A Y B	13920	50	08010156	COOPERATIVA DE VIVIENDA SERVIDORES DEL ISES SECTORES A Y B	13920	65	30,00	15
08010157	URBANIZACION UTE II	13514	60	08010157	URBANIZACION UTE II	13514	60	0,00	0
08010158	SAN JUAN EMPLEADOS HCB	14215	35	08010158	SAN JUAN EMPLEADOS HCB	14215	40	14,29	5
08010159	COLINAS DEL VALLE II	13815	60	08010159	COLINAS DEL VALLE II	13815	70	16,67	10
08010160	TESALIA	13013	225	08010160	TESALIA	13013	240	6,67	15
08010161	SECTOR COLEGIO FAE	12911	155	08010161	SECTOR COLEGIO FAE	12911	155	6,45	10
08010162	SECTOR JARDINES DE ANDALUCIA	12914	110	08010162	SECTOR JARDINES DE ANDALUCIA	12914	110	0,00	10
08010163	INDUSTRIAS	13110	50	08010163	INDUSTRIAS	13110	60	20,00	10
08010164	EMAAP	13111	100	08010164	EMAAP	13111	100	0,00	0
08010165	SOLAR BODEGAS	13315	60	08010165	SOLAR BODEGAS	13315	100	66,67	40
08010166	URB. JARDINES DE BABILONIA	14517	45	08010166	URB. JARDINES DE BABILONIA	14517	55	22,22	10
08010167	BELLO HORIZONTE 7	14517	30	08010167	BELLO HORIZONTE 7	14517	45	50,00	15
08010168	BELLO HORIZONTE 9NA ETAPA	14518	40	08010168	BELLO HORIZONTE 9NA ETAPA	14518	55	37,50	15
08010169	TAME LINEA AEREA DEL ECUADOR	12911	30	08010169	TAME LINEA AEREA DEL ECUADOR	12911	35	16,67	5
08010170	24 DE JUNIO	14416	20	08010170	24 DE JUNIO	14416	25	25,00	5
08010171	SAN JUAN I	14517	15	08010171	SAN JUAN I	14517	15	15,38	2
08010172	FIDE COM SO MERCANTIL POMASQUI	14512	10	08010172	FIDE COM SO MERCANTIL POMASQUI	14512	12	20,00	2
08010173	COMITE PROMEJORAS BARRIO SAN FRANCISCO	14516	20	08010173	COMITE PROMEJORAS BARRIO SAN FRANCISCO	14516	35	75,00	15
08010174	COMITE PROMEJORAS BARRIO BUENA VISTA	14516	20	08010174	COMITE PROMEJORAS BARRIO BUENA VISTA	14516	55	175,00	35
08010175	BARRIO PACPO SIGLO XXI	14516	25	08010175	BARRIO PACPO SIGLO XXI	14516	30	20,00	5
08010176	SAN JUAN I	14516	20	08010176	SAN JUAN I	14516	55	175,00	35
08010177	BARRIO JESUS DEL GRAN PODER	14518	45	08010177	BARRIO JESUS DEL GRAN PODER	14518	55	22,22	10
08010178	BELLAVISTA ETAPA 4*	14415	35	08010178	BELLAVISTA ETAPA 4*	14415	45	28,57	10
08010179	BELLAVISTA ETAPA 5*	14415	35	08010179	BELLAVISTA ETAPA 5*	14415	40	14,29	5
08010180	BARRIO SAN MARTIN	14516	35	08010180	BARRIO SAN MARTIN	14516	55	57,14	25

08010181	NUEVA BELLAVISTA	14120	35	08010181	NUEVA BELLAVISTA	14120	35	40,00	10
08010182	PORTAL DE SAN JUAN	14216	35	08010182	PORTAL DE SAN JUAN	14216	40	14,29	5
08010183	BICENTENARIO II	14212	30	08010183	BICENTENARIO II	14212	35	16,67	5
08010184	SECTOR SAN CAMILO	13214	100	08010184	SECTOR SAN CAMILO	13214	115	15,00	15
08010185	NIÑO JESUS	14118	25	08010185	NIÑO JESUS	14118	35	40,00	10
08010186	COLINAS DE BELLAVISTA	14120	20	08010186	COLINAS DE BELLAVISTA	14120	25	25,00	5
08010187	BARRIO LAS ORQUIDEAS	13617	60	08010187	BARRIO LAS ORQUIDEAS	13617	65	8,31	5
08010188	BARRIO JARDINES DE BELLAVISTA	14117	55	08010188	BARRIO JARDINES DE BELLAVISTA	14117	60	9,00	5
08010189	BARRIO SAN JUAN LOMA BAJA	12419	45	08010189	BARRIO SAN JUAN LOMA BAJA	12419	45	0,00	0
08010190	ALBORADA DE LA PAZ ETAPA B	14715	11	08010190	ALBORADA DE LA PAZ ETAPA II	14715	15	36,36	4
08010191	BARRIO BALCÓN DE POMASQUI	14214	35	08010191	BARRIO BALCÓN DE POMASQUI	14214	30	20,00	5
08010192	SAN JUAN LOMA ALTO	12518	35	08010192	SAN JUAN LOMA ALTO	12518	45	28,57	10
08010193	SAN JUAN LOMA ALTO II	12517	20	08010193	SAN JUAN LOMA ALTO II	12517	25	25,00	5
08010194	BARRIO MIRA QUITO	14220	30	08010194	BARRIO MIRA QUITO	14220	35	75,00	15
08010195	COLINAS DE SAN LUIS	13713	80	08010195	COLINAS DE SAN LUIS	13713	100	15,00	20
08010196	LOTIZACIÓN LAS ACACIAS	13714	80	08010196	LOTIZACIÓN LAS ACACIAS	13714	85	41,67	25
	AIVA NUEVA			08010197	BARRIO EL CINE II ETAPA	14213	20	0,00	20
08020002	EL CARMEN BAJA	12611	25	08020002	EL CARMEN BAJA	12611	70	180,00	45
08020003	LAS CAMELIAS	12614	75	08020003	LAS CAMELIAS	12614	100	33,33	25
08020005	EJE LA DELICIA	12513	55	08020005	EJE LA DELICIA	12513	115	100,00	60
08020006	GUALO	12314	90	08020006	GUALO	12314	110	120,00	60
08020007	LA LIBERTAD B	12313	20	08020007	LA LIBERTAD B	12313	85	325,00	65
08020008	ALVARO PAMBA	12416	35	08020008	ALVARO PAMBA	12416	55	266,67	40
08020010	LA LIBERTAD A	12413	70	08020010	LA LIBERTAD A	12413	90	28,57	20
08020011	LA DELICIA	12414	25	08020011	LA DELICIA	12414	80	220,00	55
08020013	SAN JOSE	12513	35	08020013	SAN JOSE	12513	85	142,86	50
08020014	CENTRO DE LLANO CHICO	12613	65	08020014	CENTRO DE LLANO CHICO	12613	155	138,46	90
08020015	LA UNIVERSAL	12513	40	08020015	LA UNIVERSAL	12513	100	150,00	60
08020018	EL MOVIMIENTO	12614	30	08020018	EL MOVIMIENTO	12614	90	200,00	60
08020019	LA UNIVERSAL II	12614	20	08020019	LA UNIVERSAL II	12614	90	350,00	70
08020020	LOTIZACION BUENA VISTA	12610	35	08020020	LOTIZACION BUENA VISTA	12610	70	100,00	35
08020021	COLEGIO TECNICO LLANO CHICO - BARRIO NUNEZ	12613	40	08020021	COLEGIO TECNICO LLANO CHICO - BARRIO NUNEZ	12613	70	75,00	30
08020022	LAS CAMELIAS BAJA	12614	10	08020022	LAS CAMELIAS BAJA	12614	60	500,00	50
08020023	SECTOR ESCUELA LUOLA SALAZAR	12316	45	08020023	SECTOR ESCUELA LUOLA SALAZAR	12316	85	88,89	40
08020024	GONZALES TUFIÑO	12412	29	08020024	GONZALES TUFIÑO	12412	65	124,14	36
08020026	BARRIO 18 DE SEPTIEMBRE	12609	40	08020026	BARRIO 18 DE SEPTIEMBRE	12609	85	112,50	45
09010001	CENTRO ESPAÑOL	20213	95	09010001	CENTRO ESPAÑOL	20213	100	5,26	5
09010002	URBANIZACION COYACAN	20213	145	09010002	URBANIZACION COYACAN	20213	160	10,34	15
09010003	VIA ACCESO AL LIMONAR	20214	110	09010003	VIA ACCESO AL LIMONAR	20214	140	27,27	30
09010004	LA CANADA	20213	160	09010004	LA CANADA	20213	160	0,00	0
09010005	BARRIO EL LIMONAR	20214	95	09010005	BARRIO EL LIMONAR	20214	115	21,05	20
09010006	COOPERATIVA EMPRESA ELECTRICA	20113	70	09010006	COOPERATIVA EMPRESA ELECTRICA	20113	120	71,43	50
09010007	URBANIZACION 23 DE ABRIL	20213	80	09010007	URBANIZACION 23 DE ABRIL	20213	150	87,50	70

09010005	URBANIZACION EL LIMONAR	20014	50	09010008	URBANIZACION EL LIMONAR	20014	155	93,75	75
09010009	URBANIZACION HUERTOS DEL LLALO	20015	70	09010009	URBANIZACION HUERTOS DEL LLALO	20015	210	200,00	140
09010010	BARRIO SAN JOSE	20012	115	09010010	BARRIO SAN JOSE	20012	140	21,74	25
09010011	URBANIZACION SAN ANTONIO	20012	130	09010011	URBANIZACION SAN ANTONIO	20012	140	7,60	10
09010012	URBANIZACION VALLE HERMOSO	20013	135	09010012	URBANIZACION VALLE HERMOSO	20013	180	33,33	45
09010013	URBANIZACION REAL ALTO	20014	145	09010013	URBANIZACION REAL ALTO	20014	190	31,03	45
09010014	URBANIZACION PRADOS DE CUMSAYA	20014	145	09010014	URBANIZACION PRADOS DE CUMSAYA	20014	210	44,83	25
09010015	HACIENDA ROJAS	20015	105	09010015	HACIENDA ROJAS	20015	245	133,33	140
09010016	QUINTA VISTA HERMOSA	20015	145	09010016	QUINTA VISTA HERMOSA	20015	245	68,97	130
09010017	URBANIZACION LOMAS DE CUMSAYA	20015	200	09010017	URBANIZACION LOMAS DE CUMSAYA	20015	340	70,00	140
09010018	URBANIZACION REYES	20012	115	09010018	URBANIZACION REYES	20012	160	30,13	45
09010019	SAN FRANCISCO DE PINSHA	20011	50	09010019	SAN FRANCISCO DE PINSHA	20011	95	90,00	45
09010020	POTEROS SAN FRANCISCO - SAN PATRICIO	20012	25	09010020	POTEROS SAN FRANCISCO - SAN PATRICIO	20012	160	146,15	55
09010021	PROPIEDAD PARTICULAR	20014	75	09010021	PROPIEDAD PARTICULAR	20014	125	80,00	60
09010022	COOPERATIVA CEPE	20015	115	09010022	COOPERATIVA CEPE	20015	280	143,48	165
09010023	BARRIO ROJAS I	20016	70	09010023	BARRIO ROJAS I	20016	110	57,14	40
09010024	RESIDENCIA SAJAS	20012	70	09010024	RESIDENCIA SAJAS	20012	100	42,86	30
09010025	COOP. SAN JOSE	20011	55	09010025	COOP. SAN JOSE	20011	90	63,64	35
09010026	COLEGIO SFE...MAM/ CASA DE RETIRO	20013	130	09010026	COLEGIO SFE...MAM/ CASA DE RETIRO	20013	140	7,59	10
09010027	CASA BLANCA	20012	145	09010027	CASA BLANCA	20012	145	0,00	0
09010029	URBANIZACION AUQUI CHICO	20014	125	09010029	URBANIZACION AUQUI CHICO	20014	330	164,00	205
09010031	BARRIO ROJAS II	20016	70	09010031	BARRIO ROJAS II	20016	100	42,86	30
09010032	CASA ESPIRITUAL MARIA AUXILIADORA	20013	70	09010032	SECTOR CONJUNTO BOSQUE SAN ANTONIO	20013	300	185,71	130
09010034	HACIENDA EL LIMONAR	20015	145	09010034	HACIENDA EL LIMONAR	20015	160	10,34	15
09010035	URBANIZACION LA PRIMAVERA I	20015	170	09010035	URBANIZACION LA PRIMAVERA I	20015	325	91,18	155
09010036	COLEGIO METROPOLITANO	20013	95	09010036	COLEGIO METROPOLITANO	20013	140	47,37	45
09010037	YANAZARAPATA	20012	70	09010037	YANAZARAPATA	20012	100	42,86	30
09010038	COMPLEJO CORPORACION FINANCIERA NACIONAL	20013	75	09010038	COMPLEJO CORPORACION FINANCIERA NACIONAL	20013	80	6,67	5
09010039	FINCA SAN FRANCISCO	20014	85	09010039	FINCA SAN FRANCISCO	20014	100	17,05	15
09010043	URBANIZACION CUMBRES DEL VALLE	20016	210	09010043	URBANIZACION CUMBRES DEL VALLE	20016	360	71,43	150
09010044	URBANIZACION LOS GUABOS	20016	155	09010044	URBANIZACION LOS GUABOS	20016	310	100,00	155
09010045	SECTOR JUNTO AL HOSPITAL LOS VALLES	20017	170	09010045	SECTOR JUNTO AL HOSPITAL LOS VALLES	20017	170	0,00	0
09010046	BARRIO SAN JUAN BAUTISTA ALTO III	20012	75	09010046	BARRIO SAN JUAN BAUTISTA ALTO III	20012	120	60,00	45
09010047	BARRIO SAN JUAN BAUTISTA BAJO	20013	70	09010047	BARRIO SAN JUAN BAUTISTA BAJO	20013	105	50,00	35
09010048	URBANIZACION UNIVERSIDAD CATOLICA	20014	155	09010048	URBANIZACION UNIVERSIDAD CATOLICA	20014	230	48,39	75
09010051	PROPIEDAD PRIVADA JUNTO AL GUABO	20016	170	09010051	PROPIEDAD PRIVADA JUNTO AL GUABO	20016	300	76,47	130
09010052	CONJUNTO RESIDENCIAL HUACAPULCO	20013	155	09010052	CONJUNTO RESIDENCIAL HUACAPULCO	20013	160	3,23	5
09010053	BARRIO SAN JUAN BAUTISTA ALTO I	20012	75	09010053	BARRIO SAN JUAN BAUTISTA ALTO II	20012	100	33,33	25
09010054	BARRIO SAN JUAN BAUTISTA MEDIO	20013	75	09010054	BARRIO SAN JUAN BAUTISTA MEDIO	20013	100	33,33	25
09010055	LOS EUCAUPTOS I	20013	80	09010055	LOS EUCAUPTOS I	20013	120	50,00	40
09010057	BARRIO LA PRAGA	20016	90	09010057	BARRIO LA PRAGA	20016	120	33,33	30
09010058	SECTOR URBANIZACION LA PRAGA	20016	135	09010058	SECTOR URBANIZACION LA PRAGA	20016	340	120,63	175

09010050	SECTOR HOSPITAL LOS VALLES	10317	330	09010059	SECTOR HOSPITAL LOS VALLES	10317	440	33,33	110
09010060	PROPIEDAD PRIVADA FRENTE A LA URBANIZACION EL PORTAL II	10917	110	09010060	PROPIEDAD PRIVADA FRENTE A LA URBANIZACION EL PORTAL II	10917	125	13,64	15
09010061	URBANIZACION SAN JUAN ALTO I	10512	100	09010061	URBANIZACION SAN JUAN ALTO I	10512	145	45,00	45
09010062	URBANIZACION EL CEBOLLAR	10513	60	09010062	URBANIZACION EL CEBOLLAR	10513	120	100,00	60
09010063	POTREROS SAN JUAN	10513	80	09010063	POTREROS SAN JUAN	10513	100	25,00	20
09010064	COLEGIO CUMBAYA	10513	105	09010064	COLEGIO CUMBAYA	10513	135	28,57	30
09010065	CENTRO PARROQUIAL DE CUMBAYA	10516	140	09010065	CENTRO PARROQUIAL DE CUMBAYA	10516	285	103,57	145
09010066	AREA COMERCIAL INTEROCEANICA	10515	145	09010066	AREA COMERCIAL INTEROCEANICA	10515	270	86,21	125
09010067	URBANIZACION CARLOS MOSQUERA	10416	135	09010067	URBANIZACION CARLOS MOSQUERA	10416	135	0,00	0
09010069	PROPIEDAD PRIVADA	10417	145	09010069	PROPIEDAD PRIVADA	10417	310	113,79	165
09010070	CERVECERIA ANDINA	10417	140	09010070	CERVECERIA ANDINA	10417	195	39,29	55
09010071	URBANIZACION PORTAL DEL SOL	10417	170	09010071	URBANIZACION PORTAL DEL SOL	10417	360	111,76	150
09010072	URBANIZACION PORTAL DE CUMBAYA I	10418	185	09010072	URBANIZACION PORTAL DE CUMBAYA I	10418	325	75,68	140
09010073	LA PLAYITA	10418	95	09010073	LA PLAYITA	10418	170	78,95	75
09010074	LOTIZACION SANTA LUCIA ALTA	10513	85	09010074	LOTIZACION SANTA LUCIA ALTA	10513	185	117,65	100
09010075	URBANIZACION VISTA HERMOSA	10514	230	09010075	URBANIZACION VISTA HERMOSA	10514	235	2,17	5
09010076	URBANIZACION SANTA LUCIA	10514	175	09010076	URBANIZACION SANTA LUCIA	10514	340	94,29	165
09010077	AREA COMERCIAL	10515	140	09010077	AREA COMERCIAL	10515	315	53,57	75
09010078	SAN JUAN	10614	80	09010078	SAN JUAN	10614	80	0,00	0
09010080	EJE A LA VIA INTEROCEANICA	10614	215	09010080	EJE A LA VIA INTEROCEANICA	10614	425	97,67	210
09010081	URBANIZACION LA CAMARA	10714	190	09010081	URBANIZACION LA CAMARA	10714	340	78,95	150
09010082	UNIVERSIDAD SAN FRANCISCO	10615	170	09010082	UNIVERSIDAD SAN FRANCISCO	10615	275	61,76	105
09010083	JARDINES DEL ESTE I	10615	160	09010083	JARDINES DEL ESTE I	10615	340	132,50	180
09010084	LOS HUERTOS I - II - III	10615	165	09010084	LOS HUERTOS I - II - III	10615	205	24,24	40
09010085	OFICINAS DE LA EMPRESA ELECTRICA QUITO	10616	120	09010085	OFICINAS DE LA EMPRESA ELECTRICA QUITO	10616	205	70,83	85
09010086	AREA INDUSTRIAL	10616	130	09010086	AREA INDUSTRIAL	10616	190	46,15	60
09010087	URBANIZACION LA ESTANCIA	10616	195	09010087	URBANIZACION LA ESTANCIA	10616	250	28,21	55
09010088	COLEGIO MENOR SAN FRANCISCO	10617	170	09010088	COLEGIO MENOR SAN FRANCISCO	10617	275	61,76	105
09010089	URBANIZACION EL PORTAL DE CUMBAYA	10517	225	09010089	URBANIZACION EL PORTAL DE CUMBAYA	10517	320	43,22	65
09010090	BARRIO SANTA INES	10518	115	09010090	BARRIO SANTA INES	10518	245	113,04	110
09010091	CONJUNTO HABITACIONAL VIA LACTEA	10616	105	09010091	CONJUNTO HABITACIONAL VIA LACTEA	10616	175	66,67	70
09010093	URBANIZACION LOS EUCALIPTOS	10617	240	09010093	URBANIZACION LOS EUCALIPTOS	10617	325	35,42	85
09010094	URBANIZACION EL AROMITO	10717	145	09010094	URBANIZACION EL AROMITO	10717	290	100,00	145
09010096	VIA A ACCESO A PILLAGUA	10618	165	09010096	VIA A ACCESO A PILLAGUA	10618	320	93,94	155
09010097	URBANIZACION JARDINES DEL ESTE	10715	235	09010097	URBANIZACION JARDINES DEL ESTE	10715	330	40,43	95
09010098	URBANIZACION EL VALLE I	10716	185	09010098	URBANIZACION EL VALLE I	10716	230	24,32	45
09010099	PROPIEDAD PRIVADA (VIA LACTEA)	10817	115	09010099	CONJUNTO HABITACIONAL VIA LACTEA	10817	250	117,39	115
09010100	CLUB CALIFORNIA	10817	115	09010100	CLUB CALIFORNIA	10817	175	52,17	60
09010102	URBANIZACION JACARANDA	10816	225	09010102	URBANIZACION JACARANDA	10816	255	13,31	30
09010103	BALCONES DE CUMBAYA	10916	210	09010103	BALCONES DE CUMBAYA	10916	250	19,05	40
09010104	BARRIO COLLAS	10817	85	09010104	BARRIO COLLAS	10817	160	146,15	95

09010105	URBANIZACION EL VALLE I Y II	10917	180	09010105	URBANIZACION EL VALLE I Y II	10917	255	41,67	75
09010107	URBANIZACION PILLAGUA I Y II	10819	195	09010107	URBANIZACION PILLAGUA I Y II	10819	330	66,23	135
09010108	PROPIEDAD PARTICULAR JUNTO AL CENTRO PARROQUIAL CUMBAYA	10415	190	09010108	PROPIEDAD PARTICULAR JUNTO AL CENTRO PARROQUIAL CUMBAYA	10415	210	10,51	20
09010110	CENTRO PARROQUIAL CUMBAYA I	10515	85	09010110	CENTRO PARROQUIAL CUMBAYA I	10515	240	182,35	155
09010111	URBANIZACION LA VIEJA HACIENDA	10517	280	09010111	URBANIZACION LA VIEJA HACIENDA	10517	375	33,93	85
09010112	PROPIEDAD PRIVADA JUNTO A LA URBANIZACION EL LIMONAR	20114	80	09010112	PROPIEDAD PRIVADA JUNTO A LA URBANIZACION EL LIMONAR	20114	90	12,50	10
09010113	PROPIEDAD JUNTO A LA URBANIZACION REYES	20012	115	09010113	PROPIEDAD JUNTO A LA URBANIZACION REYES	20012	140	21,74	25
09010115	LA HONDONADA	10215	130	09010115	LA HONDONADA	10215	235	80,77	105
09010116	AREA COMERCIAL II	10616	130	09010116	AREA COMERCIAL II	10616	270	107,69	140
09010117	CONJUNTO HABITACIONAL DAVOS	10714	195	09010117	CONJUNTO HABITACIONAL DAVOS	10714	130	17,95	35
09010118	AREA INDUSTRIAL - VIVIENDA	10616	130	09010118	AREA INDUSTRIAL - VIVIENDA	10616	325	150,00	195
09010119	LUMBS	20213	25	09010119	LUMBS	20213	80	220,00	55
09010120	SECTOR LOS LIMONARES	20115	60	09010120	SECTOR LOS LIMONARES	20115	90	50,00	30
09010121	URBANIZACION JARDINES DE SANTA INES	10719	200	09010121	URBANIZACION JARDINES DE SANTA INES	10719	350	75,00	150
09010122	PROPIEDAD PRIVADA (JUNTO A LA LRB. EL PORTAL DE CUMBAYA)	10617	110	09010122	PROPIEDAD PRIVADA (JUNTO A LA LRB. EL PORTAL DE CUMBAYA)	10617	165	50,00	55
09010123	URBANIZACION PORTAL DEL SOL 2	10417	180	09010123	URBANIZACION PORTAL DEL SOL 2	10417	310	72,22	150
09010124	SECTOR TENCORP	10411	90	09010124	SECTOR TENCORP	10411	125	38,89	35
09010125	CENTRO COMERCIAL PARROQUIAL	10515	105	09010125	CENTRO COMERCIAL PARROQUIAL	10515	120	14,29	15
09010126	PROPIEDADES FRENTE AL COMPLEJO CORPORACION FINANCIERA NACIONAL	10313	65	09010126	PROPIEDADES FRENTE AL COMPLEJO CORPORACION FINANCIERA NACIONAL	10313	140	115,38	75
09010127	CONJUNTO ALTAMIRA	10412	85	09010127	CONJUNTO ALTAMIRA	10412	145	70,59	60
09010128	CONJUNTO HABITACIONAL LIZ	20114	115	09010128	CONJUNTO HABITACIONAL LIZ	20114	115	0,00	0
09010129	RESIDENCIA SALAZAR CASTRO	10116	55	09010129	RESIDENCIA SALAZAR CASTRO	10116	80	45,45	25
09010130	CONJUNTO HABITACIONAL ESPINOSA	10720	140	09010130	CONJUNTO HABITACIONAL ESPINOSA	10720	210	50,00	70
09010133	SECTOR COLEGIO ALEMAN	10314	110	09010133	SECTOR COLEGIO ALEMAN	10314	275	150,00	165
09010134	SECTOR REDONDEL SAN PATRICK	10315	120	09010134	SECTOR REDONDEL SAN PATRICK	10315	325	170,83	205
09010135	BARRO RODAS-RUTA VIVA	10015	65	09010135	BARRO RODAS-RUTA VIVA	10015	80	23,08	15
09010137	BOSQUES DE SAN PEDRO	10017	170	09010137	BOSQUES DE SAN PEDRO	10017	200	17,65	50
09010138	PROTECCION LOMAS DE CUMBAYA	20015	3,5	09010138	PROTECCION LOMAS DE CUMBAYA	20015	10	185,71	7
	AREA NUEVA			09010139	PROPIEDAD PRIVADA (JUNTO AL CLUB CALIFORNIA)	10213	175	0,00	175
	CAMBIO DE R-L		38	09010140	URBANIZACION CERROS DE CUMBAYA	10511	230	452,63	172
09020001	LA CERAMICA II	20123	75	09020001	LA CERAMICA II	20123	390	300,00	215
09020002	CHIVIGU I	20124	70	09020002	CHIVIGU I	20124	105	50,00	55
09020003	SANTA ANA IV	10222	55	09020003	SANTA ANA IV	10222	170	209,09	115
09020004	SANTA ANA II - B	20024	45	09020004	SANTA ANA II - B	20024	155	311,11	100
09020005	CONJUNTO MUYUYANA	20116	75	09020005	CONJUNTO MUYUYANA	20116	70	-6,67	-5
09020006	CUNUNYACU	10017	95	09020006	CUNUNYACU	10017	195	105,26	130
09020007	PACHO SALAS II	20119	75	09020007	PACHO SALAS II	20119	220	193,33	145
09020009	SAN ANTONIO DE CUNUNYACU	10018	65	09020009	SAN ANTONIO DE CUNUNYACU	10018	165	153,85	100
09020010	PACHO SALAS I	20019	60	09020010	PACHO SALAS I	20019	250	316,67	190

09020011	COCHAPAMBA II	20021	70	09020011	COCHAPAMBA II	20021	160	128,57	90
09020012	RUMIHUAYCO II	20022	70	09020012	RUMIHUAYCO II	20022	140	100,00	70
09020013	URBANIZACION VERONA	20125	65	09020013	URBANIZACION VERONA	20125	130	100,00	65
09020014	LA TOLA CHICA II	10027	45	09020014	LA TOLA CHICA II	10027	90	100,00	45
09020015	LA DOLOROSA I	10120	90	09020015	LA DOLOROSA I	10120	205	127,78	115
09020016	LA CERAMICA II	20023	85	09020016	LA CERAMICA II	20023	190	121,53	105
09020017	LA TOLA CHICA IV - A	10026	55	09020017	LA TOLA CHICA IV - A	10026	150	172,78	95
09020018	LA DOLOROSA I	10020	80	09020018	LA DOLOROSA I	10020	120	50,00	40
09020019	URBANIZACION SAN FELIPE	20026	55	09020019	URBANIZACION SAN FELIPE	20026	170	209,09	115
09020020	LA GRANIA	10019	65	09020020	LA GRANIA	10019	170	161,54	105
09020021	SANTA ANA II - A	10023	45	09020021	SANTA ANA II - A	10023	160	255,56	115
09020022	LA MORITA II - C	10024	45	09020022	LA MORITA II - C	10024	185	311,11	140
09020023	LOTIZACION SACHAPAMBA	10018	70	09020023	LOTIZACION SACHAPAMBA	10018	335	378,57	265
09020024	URBANIZACION CUNUCBAMBA	10118	100	09020024	URBANIZACION CUNUCBAMBA	10118	440	340,00	340
09020025	SAN ANTONIO	10018	50	09020025	SAN ANTONIO	10018	165	230,00	115
09020026	COCHAPAMBA I	10021	85	09020026	COCHAPAMBA I	10021	155	82,35	70
09020027	RUMIHUAYCO I	10022	65	09020027	RUMIHUAYCO I	10022	150	130,77	85
09020028	EJE VIA LA MORITA	10124	70	09020028	EJE VIA LA MORITA	10124	180	157,14	110
09020029	LA MORITA II - B	10025	50	09020029	LA MORITA II - B	10025	135	170,00	85
09020031	LA TOLA GRANDE - B	10226	55	09020031	LA TOLA GRANDE - B	10226	110	100,00	55
09020032	URBANIZACION ILALOMA	10118	65	09020032	URBANIZACION ILALOMA	10118	240	269,23	175
09020033	URBANIZACION RUMIHUAYCO	10118	90	09020033	URBANIZACION RUMIHUAYCO	10118	270	200,00	180
09020034	URBANIZACION ZALDUMBIDE	10118	100	09020034	URBANIZACION ZALDUMBIDE	10118	220	120,00	120
09020035	LA MORITA II - I	10123	75	09020035	LA MORITA II - I	10123	155	106,67	80
09020036	LA TOLA CHICA III - A	10224	60	09020036	LA TOLA CHICA III - A	10224	160	166,67	100
09020037	EJE TOLA CHICA	10125	55	09020037	EJE TOLA CHICA	10125	125	127,27	70
09020038	LA TOLA GRANDE - A	10125	70	09020038	LA TOLA GRANDE - A	10125	125	78,57	55
09020039	URBANIZACION JATUMRUMI	10217	90	09020039	URBANIZACION JATUMRUMI	10217	240	106,67	150
09020040	URBANIZACION LAS VINAS	10218	80	09020040	URBANIZACION LAS VINAS	10218	255	218,75	175
09020041	TOLAGASI	10219	55	09020041	TOLAGASI	10219	165	200,00	110
09020042	URBANIZACION LAS ORQUIDEAS	10219	120	09020042	URBANIZACION LAS ORQUIDEAS	10219	180	50,00	60
09020043	CENTRO DE TUMBACO	10220	160	09020043	CENTRO DE TUMBACO	10220	220	37,50	90
09020044	SANTA ANA II	10121	125	09020044	SANTA ANA II	10121	200	60,00	75
09020045	SANTA ANA	10121	105	09020045	SANTA ANA	10121	170	51,90	65
09020046	SANTA ANA I	10122	70	09020046	SANTA ANA I	10122	130	85,71	60
09020047	SANTA ANA III	10221	80	09020047	SANTA ANA III	10221	155	93,75	75
09020048	LA MORITA I	10223	70	09020048	LA MORITA I	10223	170	142,86	100
09020049	PARKING INGRESO A TUMBACO	10218	65	09020049	PARKING INGRESO A TUMBACO	10218	100	53,85	35
09020050	EJE VIA INTEROCEANICA	10218	75	09020050	EJE VIA INTEROCEANICA	10218	240	220,00	165
09020051	EQUIPAMIENTO COMPLEJO NACIONAL	10318	40	09020051	EQUIPAMIENTO COMPLEJO NACIONAL	10318	125	212,50	85
09020052	COLEGIO EL SAUCE	10318	105	09020052	COLEGIO EL SAUCE	10318	200	90,48	95
09020053	EL SAUCE	10319	150	09020053	EL SAUCE	10319	265	76,67	115

09020054	BARRIO DUELLANA	10220	90	09020054	BARRIO DUELLANA	10220	220	144,44	130
09020055	LA VINA BAJA I	10320	35	09020055	LA VINA BAJA II	10320	215	153,94	130
09020056	CENTRO HISTORICO	10221	150	09020056	CENTRO HISTORICO	10221	200	33,33	50
09020057	SAN BLAS II	10321	95	09020057	SAN BLAS II	10321	160	68,42	65
09020058	URBANIZACION LOS EUCAUPTOS	10222	95	09020058	URBANIZACION LOS EUCAUPTOS	10222	130	89,47	65
09020059	LA MORTA II	10322	65	09020059	LA MORTA II	10322	165	153,85	100
09020060	VILLA VEGA	10323	70	09020060	VILLA VEGA	10323	160	128,57	90
09020061	LOS ARUFOS	10324	65	09020061	LOS ARUFOS	10324	140	115,38	75
09020062	EL ARENAL	10426	65	09020062	EL ARENAL	10426	110	69,23	45
09020063	URBANIZACION EL VINEDO	10318	70	09020063	URBANIZACION EL VINEDO	10318	315	350,00	245
09020064	LA VINA BAJA	10318	130	09020064	LA VINA BAJA	10318	215	65,38	85
09020065	URBANIZACION LA HACIENDA	10319	135	09020065	URBANIZACION LA HACIENDA	10319	255	96,30	130
09020066	URBANIZACION CHAMBALA	10319	135	09020066	URBANIZACION CHAMBALA	10319	295	118,52	160
09020067	LA VINA ALTA A	10421	75	09020067	LA VINA ALTA A	10421	230	180,00	135
09020068	SAN BLAS I	10421	35	09020068	SAN BLAS I	10421	160	150,91	105
09020069	SANTA ROSA II - A	10423	55	09020069	SANTA ROSA II - A	10423	120	84,62	55
09020070	INDUSTRIA FERRERO	10325	75	09020070	INDUSTRIA FERRERO	10325	200	166,67	125
09020071	URBANIZACION SANTA FE	10418	150	09020071	URBANIZACION SANTA FE	10418	215	43,33	65
09020072	LA VINA ALTA B	10520	70	09020072	LA VINA ALTA B	10520	305	335,71	235
09020073	URBANIZACION SAN JORGE	10421	65	09020073	URBANIZACION SAN JORGE	10421	250	253,85	165
09020074	URBANIZACION SAN BLAS DE LOS GENERALES	10422	90	09020074	URBANIZACION SAN BLAS DE LOS GENERALES	10422	230	155,56	140
09020075	PATAGUA	10422	80	09020075	PATAGUA	10422	120	50,00	40
09020076	SANTA ROSA I - A	10523	55	09020076	SANTA ROSA I - A	10523	120	118,18	65
09020077	CONJUNTO PRIVADO PALM VALLEY	10423	105	09020077	CONJUNTO PRIVADO PALM VALLEY	10423	180	71,43	75
09020078	SANTA ROSA II - B	10523	65	09020078	SANTA ROSA II - B	10523	120	84,62	55
09020079	LAS ACACIAS	10525	65	09020079	LAS ACACIAS	10525	165	153,85	100
09020080	LA BUENA ESPERANZA I	10425	70	09020080	LA BUENA ESPERANZA I	10425	150	114,29	80
09020081	LA BUENA ESPERANZA - INDUSTRIA	10526	65	09020081	LA BUENA ESPERANZA - INDUSTRIA	10526	200	107,69	135
09020082	URBANIZACION SAN JOSE DE LA VINA	10521	105	09020082	URBANIZACION SAN JOSE DE LA VINA	10521	230	119,05	125
09020083	HIDRALOMA II - A	10622	50	09020083	HIDRALOMA II - A	10622	50	80,00	40
09020084	SANTA ROSA I - B	10522	55	09020084	SANTA ROSA I - B	10522	120	118,18	65
09020085	LA BUENA ESPERANZA II	10521	130	09020085	LA BUENA ESPERANZA II	10521	205	70,83	85
09020086	URBANIZACION LOS ALGARROBOS	10625	80	09020086	URBANIZACION LOS ALGARROBOS	10625	185	131,25	105
09020088	URBANIZACION STA. ROSA	10623	70	09020088	URBANIZACION STA. ROSA	10623	175	150,00	105
09020089	LA BUENA ESPERANZA III	10825	60	09020089	LA BUENA ESPERANZA III	10825	170	183,33	110
09020090	CHULOLOMA I - A	10722	65	09020090	CHULOLOMA I - A	10722	90	38,46	35
09020091	CONJUNTO TIERRA FRESCA	10524	55	09020091	CONJUNTO TIERRA FRESCA	10624	190	123,53	105
09020095	COOPERATIVA BANCO DE LA VIVIENDA	10825	55	09020095	COOPERATIVA BANCO DE LA VIVIENDA	10825	230	281,62	155
09020100	LA VINA BAJA I	10519	190	09020100	LA VINA BAJA I	10519	350	133,33	200
09020134	EJE VIA INTEROCEANICA EVI - I	10219	195	09020134	EJE VIA INTEROCEANICA EVI - I	10219	320	68,42	130
09020135	EJE VIA INTEROCEANICA EVI - II	10122	165	09020135	EJE VIA INTEROCEANICA EVI - II	10122	305	24,24	40

09020136	VINA DEL RIO	10720	80	00020136	VINA DEL RIO	10720	305	281,25	225
09020105	CONJUNTO LOS MISPEROS	20325	30	09020105	CONJUNTO LOS MISPEROS	20325	60	100,00	30
09020107	BRBRORRICH	20315	15	09020107	BRBRORRICH	20315	80	433,33	65
09020111	S.ANTON TOLAGAS	20018	45	09020111	S.ANTON TOLAGAS	20018	200	344,44	155
09020112	HOME DESIGN	10217	110	09020112	HOME DESIGN	10217	280	154,55	170
09020113	CONJUNTO SIERRA MORENA	10120	130	09020113	CONJUNTO SIERRA MORENA	10120	180	38,00	50
09020114	LAS MARIAS	10019	50	09020114	LAS MARIAS	10019	125	150,00	75
09020115	URBANIZACION ESPINOSA SANCHEZ	10025	90	09020115	URBANIZACION ESPINOSA SANCHEZ	10025	185	105,56	95
09020116	PH. ANAGO GUAMBI ANGEL	11223	28	09020116	PH. ANAGO GUAMBI ANGEL	11223	75	167,86	47
09020118	MINISTERIO DE AGRICULTURA	10119	35	09020118	MINISTERIO DE AGRICULTURA	10119	125	257,14	90
09020119	SUB ESTACION TUMBACO	10520	40	09020119	SUB ESTACION TUMBACO	10520	65	62,50	25
09020121	SANTA ANA	10122	30	09020121	SANTA ANA	10122	80	166,67	50
09020122	P.H. MARTINEZ HERRERA	20222	25	09020122	P.H. MARTINEZ HERRERA	20222	125	400,00	100
09020124	PH CARRERA CHUQUILANGUI	11024	40	09020124	PH CARRERA CHUQUILANGUI	11024	75	87,50	35
09020125	CUMUNYACU 1	20017	75	09020125	CUMUNYACU 1	20017	145	93,33	70
09020127	CUMUNYACU 1 - RUTA VIVA	20017	50	09020127	CUMUNYACU 1 - RUTA VIVA	20017	120	140,00	70
09020131	PACHO SALAS III	20118	65	09020131	PACHO SALAS III	20118	215	230,77	150
AIVA NUEVA				09020137	URB. VIÑA DEL CHICHE	11024	265	0,00	265
10010001	MÉDICO PICHINCHA	22703	25	10010001	MEDICO PICHINCHA	22703	35	40,00	10
10010002	MEDICO PICHINCHA 1	22704	20	10010002	MEDICO PICHINCHA 1	22704	30	50,00	10
10010003	LA SALLE II	22904	30	10010003	LA SALLE II	22904	55	83,33	25
10010004	DON ELOY - VIA CONDOTO AMAGUARA	22805	25	10010004	DON ELOY - VIA CONDOTO AMAGUARA	22805	80	220,00	55
10010005	DON ELOY - PANZALEOS	22906	35	10010005	DON ELOY - PANZALEOS	22906	70	100,00	35
10010007	DON ELOY 4	23006	25	10010007	DON ELOY 4	23006	70	180,00	45
10010009	DON ELOY 6	23105	55	10010009	DON ELOY 6	23105	85	54,55	30
10010012	LA BALVINA	23706	30	10010012	LA BALVINA	23706	70	133,33	40
10010013	PINOS MIRANDA A	23005	40	10010013	PINOS MIRANDA A	23005	55	37,50	15
10010014	PINOS MIRANDA A1	23004	45	10010014	PINOS MIRANDA A1	23004	60	33,33	15
10010015	PINOS MIRANDA A2	23004	35	10010015	PINOS MIRANDA A2	23004	50	42,86	15
10010016	LA SALLE II 1	22804	25	10010016	LA SALLE II 1	22804	35	40,00	10
10010017	MIRANDA GRANDE	22903	30	10010017	MIRANDA GRANDE	22903	35	16,67	5
10010019	SANTA ISABEL	23205	40	10010019	SANTA ISABEL	23205	90	125,00	50
10010020	SANTA ISABEL 1	23305	50	10010020	SANTA ISABEL 1	23305	125	150,00	75
10010021	SANTA ISABEL 2	23306	45	10010021	SANTA ISABEL 2	23306	90	100,00	45
10010022	SANTA ISABEL 3	23306	50	10010022	SANTA ISABEL 3	23306	95	90,00	45
10010023	SIN NOMBRE 108	23400	30	10010023	SIN NOMBRE 108	23400	55	83,33	25
10010024	SIN NOMBRE B4	23607	30	10010024	SIN NOMBRE B4	23607	65	116,67	35
10010025	GONZALES SUAREZ	23807	30	10010025	GONZALES SUAREZ	23807	65	116,67	35
10010026	CHILON JIJON	23506	25	10010026	CHILON JIJON	23506	75	200,00	50
10010028	MIRANDA 3	23204	25	10010028	MIRANDA 3	23204	50	100,00	25
10010029	YANAHUAYCO	24004	30	10010029	YANAHUAYCO	24004	45	50,00	15
10010030	S JUAN DE CRUZ	24302	35	10010030	S JUAN DE CRUZ	24302	65	85,71	30
10010031	PELUCHE BAJO	24401	50	10010031	PELUCHE BAJO	24401	85	70,00	35
10010032	CENTRO AMAGUARA	24301	75	10010032	CENTRO AMAGUARA	24301	130	73,33	55

10010033	MALINDA	24303	35	10010033	MALINDA	24303	65	85,71	30
10010034	HOSTERIA CARLITOS	24201	55	10010034	HOSTERIA CARLITOS	24201	45	28,57	10
10010035	FABRICA TEXTIL ECUADOR	34402	35	10010035	FABRICA TEXTIL ECUADOR	34402	55	57,14	20
10010036	BARRIO EL BLANQUEADO	24501	35	10010036	BARRIO EL BLANQUEADO	24501	65	85,71	30
10010037	CARAPUNGO BAJO	24002	35	10010037	CARAPUNGO BAJO	24002	50	42,86	15
10010038	BARRIO SAN FRANCISCO 1	34601	30	10010038	BARRIO SAN FRANCISCO 1	34601	50	66,67	20
10010039	BARRIO SAN FRANCISCO 2	34601	20	10010039	BARRIO SAN FRANCISCO 2	34601	40	100,00	20
10010040	CASTILLO DE AMAGUARA	34601	30	10010040	CASTILLO DE AMAGUARA	34601	55	61,33	25
10010045	LIBERTAD DE CATAHUANGO	33802	20	10010045	LIBERTAD DE CATAHUANGO	33802	30	50,00	10
10010046	BARRIO MIRANDA MIRADOR	23102	15	10010046	BARRIO MIRANDA MIRADOR	23102	20	53,85	7
10020001	CONJUNTO HABITACIONAL LA ARVENIA	21810	100	10020001	CONJUNTO HABITACIONAL LA ARVENIA	21810	145	45,00	45
10020002	LA ARVENIA	21503	115	10020002	LA ARVENIA I	21503	145	20,09	30
10020003	LA RIVERA II	21311	60	10020003	LA RIVERA II	21311	100	66,67	40
10020004	LA RIVERA I	21210	85	10020004	LA RIVERA I	21210	130	52,94	45
10020005	BARRIO LA ARMENIA	21309	60	10020005	BARRIO LA ARMENIA	21309	80	33,33	20
10020006	POLICIA MEDIO AMBIENTE Y PARQUE METROPOLITANO	21308	35	10020006	POLICIA MEDIO AMBIENTE Y PARQUE METROPOLITANO	21308	65	85,71	30
10020007	BARRIO LA HOSPITALARIA	21506	65	10020007	BARRIO LA HOSPITALARIA	21506	110	69,23	45
10020008	RECINTO FERIAI HOLSTEIN	21507	35	10020008	RECINTO FERIAI HOLSTEIN	21507	65	85,71	30
10020009	SECTOR PUENTE 6	21506	60	10020009	SECTOR PUENTE 6	21506	96	58,33	35
10020010	SECTOR SEDE A.P.M.D.F. DE PICHINCHA	21405	40	10020010	SECTOR SEDE A.P.M.D.F. DE PICHINCHA	21405	75	87,50	35
10020011	SANTO DOMINGO DE CONDOTO I	21406	55	10020011	SANTO DOMINGO DE CONDOTO I	21406	75	36,36	20
10020012	URB. CIUDADELA LOS ARJUNCS	21307	70	10020012	URB. CIUDADELA LOS ARJUNCS	21307	105	50,00	35
10020013	LA ARMENIA II	21611	95	10020013	LA ARMENIA II	21611	115	21,05	20
10020014	COOP. DE VIVIENDA LOS RETORNOS (DEL MAG)	21308	75	10020014	COOP. DE VIVIENDA LOS RETORNOS (DEL MAG)	21308	115	53,33	40
10020015	SAN VIRGILIO I	21108	50	10020015	SAN VIRGILIO I	21108	125	56,25	45
10020016	SAN VIRGILIO II	21110	80	10020016	SAN VIRGILIO II	21110	75	150,00	45
10020017	URB. LA DOLOROSA	21010	95	10020017	URB. LA DOLOROSA	21010	105	10,53	10
10020018	BARRIO PODER JUDICIAL	21107	35	10020018	BARRIO PODER JUDICIAL	21107	65	85,71	30
10020019	SECTOR PUENTE 3	21106	60	10020019	SECTOR PUENTE 3	21106	95	58,33	35
10020020	VISTA HERMOSA	21406	65	10020020	VISTA HERMOSA	21406	70	7,69	5
10020021	SERVIDORES DE LA SALUD II	21404	40	10020021	SERVIDORES DE LA SALUD II	21404	60	100,00	40
10020022	SECTOR BELLAVISTA	21402	55	10020022	SECTOR BELLAVISTA	21402	55	0,00	0
10020023	SECTOR VARGAS ARAUZ	21202	35	10020023	SECTOR VARGAS ARAUZ	21202	60	71,43	25
10020024	LOTACION LOS PINOS	21303	55	10020024	LOTACION LOS PINOS	21303	70	27,27	15
10020025	SANTA TERESA ALTA	21203	75	10020025	SANTA TERESA ALTA	21203	90	20,00	15
10020026	SANTA TERESA BAJA	21203	60	10020026	SANTA TERESA BAJA	21203	80	33,33	30
10020027	SANTO DOMINGO DE CONDOTO ALTO I	21204	20	10020027	SANTO DOMINGO DE CONDOTO ALTO I	21204	45	135,00	25
10020028	LOS ALAMOS	21305	70	10020028	LOS ALAMOS	21305	96	35,71	25
10020029	SERVIDORES DE LA SALUD	21205	65	10020029	SERVIDORES DE LA SALUD	21205	90	38,46	25
10020030	SECTOR COLEGIO GIORDANO BRUNO	21104	45	10020030	SECTOR COLEGIO GIORDANO BRUNO	21104	90	100,00	45
10020031	LOS EUCALIPTOS I	21104	35	10020031	LOS EUCALIPTOS I	21104	58	100,00	25
10020032	LOS EUCALIPTOS II	20903	40	10020032	LOS EUCALIPTOS II	20903	55	37,50	15
10020033	INDUSTRIA PODER JUDICIAL	21005	45	10020033	INDUSTRIA PODER JUDICIAL	21005	120	166,67	75

10020034	CONDOMINIOS PUERTA DEL SOL	20906	50	10020034	CONDOMINIOS PUERTA DEL SOL	20906	110	120,00	60
10020035	SALVADOR CEU	20806	65	10020035	SALVADOR CEU	20806	90	38,46	25
10020036	SERVIDORES DE LA SALUD III	21404	40	10020036	SERVIDORES DE LA SALUD III	21404	60	50,00	20
10020037	SERVIDORES DE LA SALUD IV	21304	35	10020037	SERVIDORES DE LA SALUD IV	21304	60	71,41	25
10020038	NUEVOS HORIZONTES	22009	75	10020038	NUEVOS HORIZONTES	22009	150	100,00	75
10020039	SECTOR LA MOYA	22008	75	10020039	SECTOR LA MOYA	22008	125	66,67	50
10020040	GREENFIELD	22209	80	10020040	GREENFIELD	22209	150	87,50	70
10020041	SECTOR LA ESTHELA	22209	75	10020041	SECTOR LA ESTHELA	22209	140	86,67	65
10020042	ACADEMIA MILITAR DEL VALLE	22309	70	10020042	ACADEMIA MILITAR DEL VALLE	22309	160	128,57	90
10020043	SAN JOSE DEL VALLE	22408	65	10020043	SAN JOSE DEL VALLE	22408	135	107,60	70
10020044	EL DEAN BAJO	22608	50	10020044	EL DEAN BAJO	22608	115	130,00	65
10020045	LOS ARUPOS FUNDACION ALDORA	22607	45	10020045	LOS ARUPOS FUNDACION ALDORA	22607	70	55,56	25
10020046	URBANIZACION 5 DE JUNIO	22406	60	10020046	URBANIZACION 5 DE JUNIO	22406	120	100,00	60
10020047	SAN AGUSTIN	22306	40	10020047	SAN AGUSTIN	22306	75	87,50	35
10020048	SAN GERMAN	22307	100	10020048	SAN GERMAN	22307	115	15,00	15
10020049	SANTA RITA	22308	65	10020049	SANTA RITA	22308	130	100,00	65
10020050	CONOCOTO CENTRO	22007	70	10020050	CONOCOTO CENTRO	22007	115	64,29	45
10020051	CONOCOTO CENTRO HISTORICO	21907	60	10020051	CONOCOTO CENTRO HISTORICO	21907	115	91,67	55
10020052	CONJUNTO SAN PABLO	21808	65	10020052	CONJUNTO SAN PABLO	21808	125	92,31	60
10020053	PREVISION SOCIAL (CACHARAPAQUI)	21708	55	10020053	PREVISION SOCIAL (CACHARAPAQUI)	21708	105	90,91	50
10020054	CIUDADELA HOSPITALARIA 2	21608	75	10020054	CIUDADELA HOSPITALARIA 2	21608	120	60,00	45
10020055	SECTOR INEC	21505	55	10020055	SECTOR INEC	21505	100	81,82	45
10020056	BARRIO LOURDES DE CONOCOTO O CRISTALES DEL VALLE	21607	50	10020056	BARRIO LOURDES DE CONOCOTO O CRISTALES DEL VALLE	21607	85	70,00	35
10020057	SECTOR EL INIFA	21606	35	10020057	SECTOR EL INIFA	21606	85	142,86	50
10020058	VISTA HERMOSA	21706	45	10020058	VISTA HERMOSA	21706	100	122,22	55
10020059	ABDON CALDERON	21805	65	10020059	ABDON CALDERON	21805	120	84,62	55
10020060	URBANIZACION LAS ACACIAS 1	22006	90	10020060	URBANIZACION LAS ACACIAS 1	22006	120	33,33	30
10020061	CASA DE ORACION SAGRADO CORAZON	22206	55	10020061	CASA DE ORACION SAGRADO CORAZON	22206	120	118,18	65
10020062	URBANIZACION ACOSTA SOBERON	22206	60	10020062	URBANIZACION ACOSTA SOBERON	22206	140	133,33	80
10020064	SECTOR PUENTE DE PIEDRA	22405	60	10020064	SECTOR PUENTE DE PIEDRA	22405	135	125,00	75
10020065	ESCUELA LA SALLE	22505	35	10020065	ESCUELA LA SALLE	22505	115	228,57	80
10020066	URBANIZACION SAN JOSE DE LA SALLE	22605	50	10020066	URBANIZACION SAN JOSE DE LA SALLE	22605	105	110,00	55
10020067	BARRIO SAN JOSE DE LA SALLE	22805	45	10020067	BARRIO SAN JOSE DE LA SALLE	22805	60	38,33	15
10020068	BARRIO SAN LORENZO	22603	35	10020068	BARRIO SAN LORENZO	22603	60	71,43	25
10020069	JUSTICIA SOCIAL	22504	70	10020069	JUSTICIA SOCIAL	22504	115	64,29	45
10020070	SAN JUAN DE CONOCOTO	22305	40	10020070	SAN JUAN DE CONOCOTO	22305	115	187,50	75
10020071	BARRIO SAN JUAN DE CONOCOTO	22205	55	10020071	BARRIO SAN JUAN DE CONOCOTO	22205	115	109,09	60
10020072	URBANIZACION ONTANEDA 1	22105	60	10020072	URBANIZACION ONTANEDA 1	22105	110	83,33	50
10020073	URBANIZACION ONTANEDA 2	22003	30	10020073	URBANIZACION ONTANEDA 2	22003	65	116,67	35
10020074	SANTA MONICA 2	21905	75	10020074	SANTA MONICA 2	21905	100	33,33	25
10020075	URBANIZACION 6 DE DICIEMBRE	21604	65	10020075	URBANIZACION 6 DE DICIEMBRE	21604	100	63,85	35
10020076	SECTOR 14 DE MARZO	21605	55	10020076	SECTOR 14 DE MARZO	21605	70	27,27	15

10020077	LA LUZ BAJO	21504	30	10020077	LA LUZ BAJO	21504	45	50,00	15
10020078	LA LUZ	21804	45	10020078	LA LUZ	21804	65	44,44	20
10020079	ONTANEDA ALTA	22103	30	10020079	ONTANEDA ALTA	22103	45	50,00	15
10020080	COOPERATIVA 13 DE ABRIL	22303	40	10020080	COOPERATIVA 13 DE ABRIL	22303	105	162,50	55
10020081	COOPERATIVA HOSPITAL MILITAR	22702	25	10020081	COOPERATIVA HOSPITAL MILITAR	22702	35	40,00	10
10020082	COOPERATIVA 23 DE ENERO	22102	35	10020082	COOPERATIVA 23 DE ENERO	22102	55	57,14	20
10020083	SALONES DE ONTANEDA	22101	30	10020083	SALONES DE ONTANEDA	22101	55	83,33	25
10020084	AREA MILITAR	22405	40	10020084	AREA MILITAR	22405	115	187,50	75
10020085	URBANIZACION TRABAJADORES DE LA ESCUELA POLITECNICA	22504	50	10020085	URBANIZACION TRABAJADORES DE LA ESCUELA POLITECNICA	22504	105	75,00	45
10020086	CHAMISAL 1	21602	40	10020086	CHAMISAL 1	21602	20	-50,00	-20
10020087	CHAMISA. 2	21603	40	10020087	CHAMISA 2	21603	85	112,50	45
10020088	CHAMISAL 3	21703	35	10020088	CHAMISAL 3	21703	80	128,57	45
10020089	UNIVERSIDAD INTERNACIONAL DEL ECUADOR	20710	30	10020089	UNIVERSIDAD INTERNACIONAL DEL ECUADOR	20710	115	475,00	95
10020090	EQUIPAMIENTO EMPRESA ELECTRICA QUITO	21312	15	10020090	EQUIPAMIENTO EMPRESA ELECTRICA QUITO	21312	50	233,33	35
10020092	LOTIZACION LA ARMENIA	21611	55	10020092	LOTIZACION LA ARMENIA	21611	65	18,18	10
10020093	COLINAS DE MONSERRAT	21602	30	10020093	COLINAS DE MONSERRAT	21602	45	50,00	15
10020094	SECTOR CASTILLO DEL VALLE	22308	55	10020094	SECTOR CASTILLO DEL VALLE	22308	95	72,71	40
10020095	ASOCIACION DE EX ALUMNOS LASALLANOS IV ETAPA	22503	35	10020095	ASOCIACION DE EX ALUMNOS LASALLANOS IV ETAPA	22503	40	14,29	5
10020102	PH. KAYMANTA CLUB CAMPESTRE	20807	70	10020102	PH. KAYMANTA CLUB CAMPESTRE	20807	110	57,14	40
10030001	COMUNA RUMILOMA I	21112	30	10030001	COMUNA RUMILOMA I	21112	40	33,33	10
10030002	FRENTE HIRON Y CAAMANO	21112	25	10030002	FRENTE HIRON Y CAAMANO	21112	30	20,00	5
10030003	GUANGOPOLDO I	20912	15	10030003	GUANGOPOLDO I	20912	25	66,67	10
10030004	GUANGOPOLDO VI	21012	25	10030004	GUANGOPOLDO VI	21012	35	40,00	10
10030005	GUANGOPOLDO VI	21012	30	10030005	GUANGOPOLDO VI	21012	35	16,67	5
10030006	CENTRO GUANGOPOLDO	21012	35	10030006	CENTRO GUANGOPOLDO	21012	40	14,29	5
10030007	GUANGOPOLDO IV	21012	30	10030007	GUANGOPOLDO IV	21012	35	16,67	5
10030008	SECTOR ESTADIO	21012	25	10030008	SECTOR ESTADIO	21012	30	20,00	5
10030010	GUANGOPOLDO II	20912	30	10030010	GUANGOPOLDO II	20912	30	50,00	10
10030011	SECTOR CEMENTERIO	20912	30	10030011	SECTOR CEMENTERIO	20912	35	50,00	10
10030012	SECTOR RUMILOMA	21212	5	10030012	SECTOR RUMILOMA	21212	30	100,00	5
10040001	URBANIZACION SAN GABRIEL	21811	70	10040001	URBANIZACION SAN GABRIEL	21811	215	107,14	45
10040002	EQUIPAMIENTO FABRICA FAMITEX	21912	90	10040002	EQUIPAMIENTO FABRICA FAMITEX	21912	185	105,56	45
10040003	EJE VIAL ILALO ETAPA 1	22011	100	10040003	EJE VIAL ILALO ETAPA 1	22011	165	85,00	65
10040004	EJE VIAL ILALO ETAPA 2	21912	150	10040004	EJE VIAL ILALO ETAPA 2	21912	235	56,67	85
10040005	SAN LUIS	22112	65	10040005	SAN LUIS	22112	190	192,31	125
10040006	S. CARLOS I	22114	70	10040006	S. CARLOS I	22114	100	42,86	30
10040007	USHIMANA	22315	75	10040007	USHIMANA	22315	210	180,00	135
10040008	MIRA SIERRA	22712	75	10040008	MIRA SIERRA	22712	145	93,33	70
10040009	SAN CARLOS 2	22312	80	10040009	SAN CARLOS 2	22312	170	50,00	40
10040010	COM. MUN. LOS HELECHOS VERDES	22213	40	10040010	COM. MUN. LOS HELECHOS VERDES	22213	100	150,00	60
10040011	URBANIZACION SAN RAFAEL	22314	75	10040011	URBANIZACION SAN RAFAEL	22314	120	60,00	45
10040012	SAN CARLOS 3	22215	40	10040012	SAN CARLOS 3	22215	90	125,00	50

10040013	AGUA Y MONTAÑA	21713	20	10040013	AGUA Y MONTAÑA	21713	105	425,00	85
10040014	INTERVALLES 1	21713	30	10040014	INTERVALLES 1	21713	100	233,33	70
10040015	INTERVALLES 2	21713	35	10040015	INTERVALLES 2	21713	60	140,00	35
10040016	SAN PEDRO DEL TINGO CONJUNTO HABITACIONAL	21713	50	10040016	SAN PEDRO DEL TINGO CONJUNTO HABITACIONAL	21713	100	100,00	50
10040017	SAN PEDRO DEL TINGO ETAPA 1	21814	35	10040017	SAN PEDRO DEL TINGO ETAPA 1	21814	100	185,71	65
10040018	SAN PEDRO DEL TINGO ETAPA 2	22216	30	10040018	SAN PEDRO DEL TINGO ETAPA 2	22216	100	233,33	70
10040019	CENTRO DE ALANGASI	22418	60	10040019	CENTRO DE ALANGASI	22418	120	100,00	60
10040020	VISTA BLANCA CONJUNTO RESIDENCIAL	22519	25	10040020	VISTA BLANCA CONJUNTO RESIDENCIAL	22519	70	180,00	45
10040021	PH CONTRERAS HERRERA NELSON	23020	17	10040021	PH CONTRERAS HERRERA NELSON	23020	30	75,47	13
10040022	PH MORALES COOENA	23120	15	10040022	PH MORALES COOENA	23120	30	100,00	15
10040023	SAN FRANCISCO DE ALPAHUMA	23120	15	10040023	SAN FRANCISCO DE ALPAHUMA	23120	30	100,00	15
10040025	CHINCHINLOMA	22516	15	10040025	CHINCHINLOMA	22516	55	266,67	40
10040026	BETANIA	22514	30	10040026	BETANIA	22514	60	100,00	30
10040027	SUPER INTENDENCIA DE COMPAÑIAS	22414	60	10040027	SUPER INTENDENCIA DE COMPAÑIAS	22414	180	200,00	120
	CAMBIO DE R-U		24	10040030	ANGEL DE PIEDRA	22918	55	120,17	31
	CAMBIO DE R-U		36	10040032	COOP. DE VIVENDA 14 DE JUNIO	22918	80	122,22	44
10050001	LA FLORESTA	22721	20	10050001	LA FLORESTA	22721	25	25,00	5
10050003	LAS PALMERAS	22122	20	10050003	LAS PALMERAS	22122	25	25,00	5
10050004	LA COCHA	22421	30	10050004	LA COCHA	22421	35	16,67	5
10050005	HUERTOS FAMILIARES LA FLORESTA	22522	20	10050005	HUERTOS FAMILIARES LA FLORESTA	22522	25	25,00	5
10050009	CURQUINGUE	22020	30	10050009	CURQUINGUE	22020	40	18,33	10
10050015	COOPERATIVA SOL DEL VALLE	22119	30	10050015	COOPERATIVA SOL DEL VALLE	22119	35	16,67	5
10050016	BARRIO 4 DE OCTUBRE	22119	40	10050016	BARRIO 4 DE OCTUBRE	22119	40	0,00	0
10050026	BARRIO DE LOURDES I	22020	20	10050026	BARRIO DE LOURDES I	22020	40	100,00	20
10050027	LA MERCED II	22021	45	10050027	LA MERCED II	22021	55	21,22	10
10050028	LA MERCED III	22022	50	10050028	LA MERCED III	22022	55	10,00	5
10050031	LA MERCED I	22022	65	10050031	LA MERCED I	22022	75	15,38	10
10050032	BARRIO BELLAVISTA	21822	20	10050032	BARRIO BELLAVISTA	21822	25	25,00	5
10050033	PLANTEL AVICOLA	21822	15	10050033	PLANTEL AVICOLA	21822	20	33,33	5
10050034	CLUB NAVAL EQUIPAMIENTO	21822	40	10050034	CLUB NAVAL EQUIPAMIENTO	21822	45	12,50	5
10050035	LA MERCED IV	21922	35	10050035	LA MERCED IV	21922	40	14,29	5
10050036	BARRIO BILLIVARD	21922	25	10050036	BARRIO BILLIVARD	21922	35	40,00	10
10050037	BALNEARIO LA MERCED	21922	40	10050037	BALNEARIO LA MERCED	21922	45	12,50	5
10050038	SECTOR EL ISSFA	22019	25	10050038	SECTOR EL ISSFA	22019	35	40,00	10
10050039	CENTRO BIBLICO DE PACTO	22021	30	10050039	CENTRO BIBLICO DE PACTO	22021	35	16,67	5
10050040	EQUIPAMIENTO	22121	25	10050040	EQUIPAMIENTO	22121	30	20,00	5
10050042	LA MERCED V	21820	20	10050042	LA MERCED V	21820	25	25,00	5
10050043	BARRIO SANTA ANA DE LA MERCED I	22527	15	10050043	BARRIO SANTA ANA DE LA MERCED I	22527	20	33,33	5
10060001	EL BATAN	23124	20	10060001	EL BATAN	23124	30	50,00	10
10060002	EL ROSARIO	23425	15	10060002	EL ROSARIO	23425	30	100,00	15
10060003	CAUSISOGIO	24025	25	10060003	CAUSISOGIO	24025	40	60,00	15
10060004	BARRIO CENTRAL	24126	45	10060004	BARRIO CENTRAL	24126	60	33,33	15
10060005	PARKUE CENTRAL CENTRO HISTORICO	24225	50	10060005	PARKUE CENTRAL CENTRO HISTORICO	24225	60	20,00	10

1006006	SAN ALFONSO	24026	10	1006006	SAN ALFONSO	24026	25	150,00	15
1006007	CAJUMAYUL	24126	20	1006007	CAJUMAYUL	24126	40	100,00	20
1006008	BARRIO VIGEN PAMBA	24426	20	1006008	BARRIO VIGEN PAMBA	24426	40	100,00	20
1006009	VERDE PAMBA	24225	4	1006009	VERDE PAMBA	24225	15	MREFI	11
1006011	CLUB CAMPESTRE EL REFUGIO	23022	11	1006011	CLUB CAMPESTRE EL REFUGIO	23022	40	725,00	19
1006012	CACHUMBA ASIPUELA	25229	10	1006012	CACHUMBA ASIPUELA	25229	25	136,36	13
1006013	BARRIO SAN FRANCISCO DE YURAC	24426	19	1006013	BARRIO SAN FRANCISCO DE YURAC	24426	30	110,00	11
	CAMBIO DE R-U		4	1006015	ACHUPALLAS	21728	20	400,00	16
	CAMBIO DE R-U		2	1006016	SECTOR INDUSTRIAL	14029	15	650,00	13
1101001	ARRAYANES MANGAHUANTAG	11924	140	1101001	ARRAYANES MANGAHUANTAG	11924	160	14,20	20
1101002	CLUB LOS ARRAYANES	11824	225	1101002	CLUB LOS ARRAYANES	11824	260	15,96	35
1101003	NAPOLIS MANGAHUANTAG	11526	45	1101003	NAPOLIS MANGAHUANTAG	11526	80	77,76	35
1101004	NAPOLIS MANGAHUANTAG CALLE PRINCIPAL	11626	55	1101004	NAPOLIS MANGAHUANTAG CALLE PRINCIPAL	11626	95	72,73	40
1101005	SANTA ANA MANGAHUANTAG	11427	60	1101005	SANTA ANA MANGAHUANTAG	11427	95	58,33	35
1101006	FINCA DE INGENIEROS QUIMICOS	11326	50	1101006	FINCA DE INGENIEROS QUIMICOS	11326	125	150,00	75
1101007	SANTA ANA MANGAHUANTAG ESTADIO	11326	50	1101007	SANTA ANA MANGAHUANTAG ESTADIO	11326	70	40,00	20
1101008	CRUZ DE PUEMBO	11328	70	1101008	CRUZ DE PUEMBO	11328	100	42,86	30
1101009	SANTA RITA	11129	60	1101009	SANTA RITA	11129	100	66,67	40
1101010	PUEMBO CABECERA	11129	65	1101010	PUEMBO CABECERA	11129	130	69,23	45
1101011	PUEMBO CABECERA PLAZA CENTRAL	11229	65	1101011	PUEMBO CABECERA PLAZA CENTRAL	11229	125	92,31	60
1101012	CRUZ DE PUEMBO SUR ORIENTE	11128	40	1101012	CRUZ DE PUEMBO SUR ORIENTE	11128	85	112,50	45
1101014	SAN JOSE DE PUEMBO	11028	40	1101014	SAN JOSE DE PUEMBO	11028	45	112,50	45
1101015	SAN PEDRO DE CHICHE NORTE	10928	55	1101015	SAN PEDRO DE CHICHE NORTE	10928	115	181,82	100
1101016	SAN PEDRO DE CHICHE	10728	55	1101016	SAN PEDRO DE CHICHE	10728	115	105,09	60
1101017	SAN PEDRO DE CHICHE SUR	10528	55	1101017	SAN PEDRO DE CHICHE SUR	10528	115	109,09	60
1101018	CHICHE OBRAJE FABRICA DE PRONACA	10428	60	1101018	CHICHE OBRAJE FABRICA DE PRONACA	10428	120	100,00	60
1101019	SAN JOSE DE PUEMBO FABRICA DE CHAMPINONES	10330	60	1101019	SAN JOSE DE PUEMBO FABRICA DE CHAMPINONES	10330	90	50,00	30
AVA NUEVA				1101021	LA Y DE PUEMBO	10437	150	0,00	130
1102001	SAN FRANCISCO	20030	40	1102001	SAN FRANCISCO	20030	60	50,00	20
1102002	PRIMAVERA CENTRO	20031	70	1102002	PRIMAVERA CENTRO	20031	80	14,29	10
1102003	CHAUPI MOLINO	20032	30	1102003	CHAUPI MOLINO	20032	30	0,00	0
1102004	CHAUPI MOLINO INTERIOR	20032	25	1102004	CHAUPI MOLINO INTERIOR	20032	60	140,00	35
1102005	CHAUPI MOLINO 3	10133	30	1102005	CHAUPI MOLINO 3	10133	45	50,00	15
1102006	CALLUMA	20033	40	1102006	CALLUMA	20033	95	37,50	15
1102007	PRIMAVERA CENTRO 2	20132	75	1102007	PRIMAVERA CENTRO 2	20132	80	6,67	5
1102008	FINCAS VACACIONALES AMAZONAS	20331	80	1102008	FINCAS VACACIONALES AMAZONAS	20331	65	8,33	5
1102009	PRIMAVERA CENTRO 4	20232	55	1102009	PRIMAVERA CENTRO 4	20232	70	27,27	15
1102010	PRIMAVERA CENTRO 5	20333	70	1102010	PRIMAVERA CENTRO 5	20333	80	14,29	10
1102011	SAN FRANCISCO 3	20432	35	1102011	SAN FRANCISCO 3	20432	40	14,29	5
1102012	LIBERTADA DE PIFO	20434	35	1102012	LIBERTADA DE PIFO	20434	40	14,29	5
1102013	LIBERTADA DE PIFO 2	20435	35	1102013	LIBERTADA DE PIFO 2	20435	35	0,00	0
1102014	PALUGO	20733	35	1102014	PALUGO	20733	45	28,57	10

11020015	BRISAS DEL VALLE	21631	15	11020015	BRISAS DEL VALLE	21631	20	33,33	5
11020016	LOS LAURELES	10132	35	11020016	LOS LAURELES	10132	40	14,29	5
11020017	CHAUPIMOLINO II	10232	35	11020017	CHAUPIMOLINO II	10232	40	14,29	5
11020018	BARRIO CHAUPIMOLINO	10232	15	11020018	BARRIO CHAUPIMOLINO	10232	30	100,00	15
AIVA NUEVA				11020019	RELLENO SANITARIO DELINGA	21929	17	0,00	17
11030001	NUEVO AEROPUERTO INTERNACIONAL DE QUITO	13026	65	11030001	NUEVO AEROPUERTO INTERNACIONAL DE QUITO	13026	200	207,69	135
11030002	COOP HUERTOS FAMILIARES DAC	11532	45	11030002	COOP HUERTOS FAMILIARES DAC	11532	55	22,22	10
11030003	CENTRAL TABABELA	11031	45	11030003	CENTRAL TABABELA	11031	60	33,33	15
11030004	CENTRAL TABABELA	11032	50	11030004	CENTRAL TABABELA	11032	70	40,00	20
11030005	SAN ANTONIO	10832	55	11030005	SAN ANTONIO	10832	60	9,09	5
11030006	EL VERGEL BAJO	10933	40	11030006	EL VERGEL BAJO	10933	50	25,00	10
11030007	GUAMBI/CONJ. RESID. VALLE DEL SOL	11231	35	11030007	GUAMBI/CONJ. RESID. VALLE DEL SOL	11231	55	57,14	20
11040001	SAN VICENTE	12034	15	11040001	SAN VICENTE	12034	30	100,00	15
11040003	QUIMASOC	11234	30	11040003	QUIMASOC	11234	40	33,33	10
11040004	LA VICTORIA	11836	40	11040004	LA VICTORIA	11836	40	0,00	0
11040005	YARUQUI CENTRO (INGRESO)	11636	65	11040005	YARUQUI CENTRO (INGRESO)	11636	70	7,69	5
11040006	SAN JOSE	11538	35	11040006	SAN JOSE	11538	35	0,00	0
11040007	YARUQUI PLAZA CENTRAL	11537	45	11040007	YARUQUI PLAZA CENTRAL	11537	70	55,56	25
11040008	SAN CARLOS	11436	25	11040008	SAN CARLOS	11436	50	100,00	25
11040009	MI TERRENTITO	10635	30	11040009	MI TERRENTITO	10635	35	16,67	5
11040010	BARRIOS LA BUENA ESPERANZA Y BALCON YARUQUEÑO	11438	40	11040010	BARRIOS LA BUENA ESPERANZA Y BALCON YARUQUEÑO	11438	40	0,00	0
AIVA NUEVA				11040012	GUAMBI	10333	35	0,00	35
11050001	BLANCA ROSITA	12637	20	11050001	BLANCA ROSITA	12637	30	50,00	10
11050002	LA DELICIA	12637	25	11050002	LA DELICIA	12637	40	60,00	15
11050003	INGRESO A CHECA	12735	35	11050003	INGRESO A CHECA	12735	50	42,86	15
11050004	VIVERO DEL MUNICIPIO	12735	20	11050004	VIVERO DEL MUNICIPIO	12735	30	50,00	10
11050005	SELVA ALEGRE	12635	35	11050005	SELVA ALEGRE	12635	50	42,86	15
11050006	PATAHACIENDA	12636	40	11050006	PATAHACIENDA	12636	50	25,00	10
11050007	CHECA CENTRO	12537	45	11050007	CHECA CENTRO	12537	70	55,56	25
11050008	CUSCUMBO	12438	35	11050008	CUSCUMBO	12438	45	28,57	10
11060001	EL QUINCHE	13041	55	11060001	EL QUINCHE	13041	125	127,27	70
11060002	BARRIO BELLAVISTA Y ESTADIO	12941	55	11060002	BARRIO BELLAVISTA Y ESTADIO	12941	125	177,27	70
11060003	EJE DE VIA	13040	55	11060003	EJE DE VIA	13040	125	127,27	70
11060004	CENTRO DEL QUINCHE	13041	75	11060004	CENTRO DEL QUINCHE	13041	140	86,67	65
11060005	BARRIO LAS CRUCES	13040	40	11060005	BARRIO LAS CRUCES	13040	75	87,50	35
11060006	LA VICTORIA	13538	10	11060006	LA VICTORIA	13538	30	200,00	20
11060007	BELLO HORIZONTE	14133	30	11060007	BELLO HORIZONTE	14133	55	83,33	25
11060008	HUERTOS FAMILIARES SANTA	13833	30	11060008	HUERTOS FAMILIARES SANTA	13833	50	66,67	20
11060009	COLEGIO CARDENAL	13040	30	11060009	COLEGIO CARDENAL	13040	90	200,00	60
11060010	IGUINIARDO BAJO	12540	20	11060010	IGUINIARDO BAJO	12540	50	150,00	30
11060011	RESIDENCIA SERRANO LANOTTI	12839	15	11060011	RESIDENCIA SERRANO LANOTTI	12839	30	100,00	15
11060012	JESUS DEL GRAN PODER	13238	25	11060012	JESUS DEL GRAN PODER	13238	40	60,00	15
11060013	NUEVO AMANECER ETAPA I Y II	13240	20	11060013	NUEVO AMANECER ETAPA I Y II	13240	25	75,00	15

11070014	BARRIO NUEVO AMANECER	13240	20	11080014	BARRIO NUEVO AMANECER	13240	40	100,00	20
11070001	SAN PEDRO	14228	45	11070001	SAN PEDRO	14228	50	11,11	5
11070002	HUERTOS FAMILIARES 1	14230	50	11070002	HUERTOS FAMILIARES 1	14230	55	10,00	5
11070003	BELLAVISTA	14328	50	11070003	BELLAVISTA	14328	60	20,00	10
11070004	PICHINCHA 1	14330	75	11070004	PICHINCHA 1	14330	50	6,67	5
11070005	HUERTOS FAMILIARES 2	14030	45	11070005	HUERTOS FAMILIARES 2	14030	50	11,11	5
11070006	SAN LORENZO	14530	35	11070006	SAN LORENZO	14530	45	28,57	10
11070007	SANTA ANA 1	14530	35	11070007	SANTA ANA 1	14530	45	28,57	10
11070008	EL PARAISO 1	14531	55	11070008	EL PARAISO 1	14531	55	0,00	0
11070009	LA CONCEPCION	14431	50	11070009	LA CONCEPCION	14431	55	10,00	5
11070010	PATRIA LIBRE (GASOLINERA)	14531	40	11070010	PATRIA LIBRE (GASOLINERA)	14531	45	12,50	5
11070011	GUAYLLABAMBA CENTRO	14532	75	11070011	GUAYLLABAMBA CENTRO	14532	90	20,00	15
11070012	PICHINCHA 2	14529	45	11070012	PICHINCHA 2	14529	50	11,11	5
11070013	VILLAGS	14434	65	11070013	VILLAGS	14434	65	0,00	0
11070014	BANCO CENTRAL DEL ECUADOR (VISTA VERDE)	14638	35	11070014	BANCO CENTRAL DEL ECUADOR (VISTA VERDE)	14638	45	28,57	10
11070015	COOP V.V. R. OFICIALES DE LA POLICIA NACIONAL	15237	30	11070015	COOP V.V. R. OFICIALES DE LA POLICIA NACIONAL	15237	35	16,67	5
11070016	BARRIO NAVAL	14432	35	11070016	BARRIO NAVAL	14432	35	0,00	0
11070017	EL PARAISO 2	14531	35	11070017	EL PARAISO 2	14531	45	28,57	10
11070018	SANTA ANA 2	14530	30	11070018	SANTA ANA 2	14530	35	16,67	5
11070019	SAN IGNACIO DE GUAYLLABAMBA	14529	40	11070019	SAN IGNACIO DE GUAYLLABAMBA	14529	50	25,00	10
11070020	EL PARAISO 3	14531	25	11070020	EL PARAISO 3	14531	30	30,00	5
11070022	BARRIO SANTA MONICA	14832	30	11070022	BARRIO SANTA MONICA	14832	55	16,67	5
CAMBIO DE R-U				11070026	PUEBLO VIEJO	14328	25	0,00	25