



SECRETARÍA GENERAL DEL CONCEJO

Informe No. IC-O-2015-255

**COMISIÓN DE USO DE SUELO  
-EJE TERRITORIAL-**

RESOLUCIÓN	FECHA	SUMILLA
<b>PRIMER DEBATE:</b>		
<b>SEGUNDO DEBATE:</b>		
<b>OBSERVACIONES:</b>		

Señor Alcalde, para su conocimiento y del Concejo Metropolitano de Quito, remitimos el siguiente Informe emitido por la Comisión de Uso de Suelo, con las siguientes consideraciones:

**1.- ANTECEDENTES:**

1.1.- En sesión extraordinaria de 30 de abril de 2015, la Comisión de Uso de Suelo conoció el informe técnico No. STHV-DMPPS-4930 de 20 de noviembre de 2014 de la Secretaría de Territorio, Hábitat y Vivienda; e, informe legal No. 2014-04524 de 26 de marzo de 2015 de la Procuraduría Metropolitana; y, resolvió emitir dictamen favorable para que el Concejo Metropolitano conozca el Proyecto de Ordenanza Especial del Proyecto Urbanístico Arquitectónico Especial "Ciudad Jardín" Sustitutiva de la Ordenanza Especial No. 009 del Proyecto Urbanístico "El Garrochal", sector Turubamba.

1.2.- Mediante oficio No. F-041-15, de 27 de abril de 2015, a fojas 215, el Arq. Eduardo Crespo Correa, en calidad de apoderado de Ferroinmobiliaria S.A., mediante el cual solicita el ajuste de áreas en el cuadro de edificabilidad requerido para la reforma de la referida ordenanza, mismo que es remitido por la Secretaría de Territorio, Hábitat y Vivienda el 30 de abril de 2015.

1.3.- En sesiones ordinarias de 18 de mayo, 17 de agosto, 5 de octubre, 19 de octubre, 21 de octubre y 26 de octubre de 2015, la Comisión de Uso de Suelo conoció los cambios al cuadro de edificabilidad del Proyecto de Ordenanza Especial del Proyecto Urbanístico Arquitectónico Especial "Ciudad Jardín" Sustitutiva de la Ordenanza Especial No. 009 del Proyecto Urbanístico "El Garrochal", sector Turubamba.

1.4.- El Concejo Metropolitano de Quito, en sesión extraordinaria de 2 de diciembre de 2015, conoció en primer debate el proyecto de Ordenanza en referencia, emitiendo observaciones respecto del mismo.

1.5.- En sesión extraordinaria de 29 de diciembre de 2015, la Comisión de Uso de Suelo conoció las observaciones formuladas al proyecto antes referido, sistematizando aquellas que consideró pertinentes.

## 2.- INFORME TÉCNICO:

2.1.- Mediante oficio No. STHV-DMPPS-4930 de 20 de noviembre de 2014, a fojas 238 del expediente, suscrito por el Arq. Alberto Rosero C, Secretario de Territorio, Hábitat y Vivienda, remite su informe técnico, el mismo que en su parte pertinente manifiesta:

*"(...) La Secretaría de Territorio, Hábitat y Vivienda emite criterio técnico favorable para la aprobación del proyecto propuesto, en vista que las observaciones planteadas por esta Secretaría están contenidas en el proyecto de ordenanza sustitutiva antes referido. Esto sin perjuicio de las observaciones que la Comisión de Suelo considere necesarias incorporar (...)"*

2.2.- Mediante oficio No. STHV-DMPPS-1936, de 30 de abril de 2015, a fojas 216, suscrito por el Arq. Jacobo Herdoíza, Secretario de Territorio, Hábitat y Vivienda, remite su informe técnico, el mismo que en su parte pertinente manifiesta;

*"(...) Con oficio F-041-15 del 27 de abril de 2015 el ingeniero Eduardo Crespo Correa, apoderado de FERROINMOBILIARIA S.A., presentó a esta dependencia una solicitud para que el cuadro de edificabilidad presentado en la propuesta de Ordenanza del Proyecto Urbanístico Arquitectónico Especial "Ciudad Jardín" sustitutiva de la Ordenanza Especial No. 009 del Proyecto Urbanístico Arquitectónico "El Garrochal", que fuera enviado a la Comisión de Suelo para su revisión y resolución, sea reemplazado por otro cuadro que contiene un ajuste de áreas y una reducción de la edificabilidad propuesta en el primero.*

*Antecedente que le solicito considerar en la presentación que se realizará el día jueves 30 de abril de 2015, en la Sesión Extraordinaria de la Comisión de Suelo que usted preside, en la que se tratará el tema como sexto punto del Orden del día.*

*El cambio solicitado implica el reemplazo del cuadro de edificabilidad sin afectar o modificar el contenido de los otros artículos de la propuesta de Ordenanza Sustitutiva. (...)"*

2.3.- Mediante oficio No. STHV-DMPPS-4916, de 16 de octubre de 2015, a fojas 29, suscrito por el Arq. Jacobo Herdoíza, Secretario de Territorio, Hábitat y Vivienda, remite su informe técnico, el mismo que en su parte pertinente manifiesta:

*"(...) La Secretaría de Territorio, Hábitat y Vivienda, para efecto de explicar los cambios generados en los últimos ajustes realizados a la propuesta de Ordenanza Sustitutiva presentada por el Ing. Eduardo Crespo Correa, apoderado de FERROINMOBILIARIA S.A. promotora del proyecto, y acogiendo las*

observaciones realizadas en la mencionada diligencia de inspección, detalla en la siguiente matriz los cambios propuestos en cada sector:

SECTORES	CAMBIOS PROPUESTOS	RESULTADOS
1	Supresión de la zona comercial	<p>Se destina el área comercial para uso residencial</p> <p>Se conservan las áreas establecidas para el sector sin modificaciones.</p> <p>El cálculo y localización de los parqueaderos que demanda el área residencial cumplirá con la Normativa vigente (detalle gráficos anexos.)</p>
2	Se proyectan áreas menores de edificabilidad a las proyectadas en la Ordenanza No. 0009	Reducción en el coeficiente de ocupación del suelo total (COS TOTAL) en un 5%.
3	Se incrementa el coeficiente de ocupación, sin modificar la altura de edificación	Se incrementa el coeficiente de ocupación del suelo total (COS TOTAL) del 30% (M1 y M2) y del 19% (M3 y M4), generando una diferencia de edificabilidad de 13.765,0 m <sup>2</sup> , por aprovechamiento de condiciones topográficas de estas manzanas.
4	Por un ajuste topográfico en este sector que presenta mayor pendiente, se establece un proceso de compensación de la edificabilidad incrementándola en las manzanas más favorables y reduciéndola en las más desfavorables	Se realiza un incremento al coeficiente de ocupación del suelo total (COS TOTAL) del 28% (M1) y 24% (M2) y una reducción del 4% (M9 y M10) y del 47% (M11), generando una diferencia de edificabilidad de 71,0 m <sup>2</sup>
<p>El área total de edificabilidad de 650.088,00 m<sup>2</sup> se incrementa en 7.775,0 m<sup>2</sup> para un total de 657.863,0 m<sup>2</sup>, lo que significa un incremento del 1.2% del área total edificable.</p>		

En cuanto a la edificabilidad en los equipamientos se ha realizado un ajuste al cuadro No. 2, que consiste en la incorporación de porcentajes de edificabilidad, tema no considerando en la Ordenanza

0009, lo que significa un incremento de 25.750,00 m<sup>2</sup> a 42.659,00 m<sup>2</sup> y representa el 66,8%. El objetivo es permitir generar espacios construidos al interior de los equipamientos recreativos (piscinas cubiertas, cabañas de descanso, servicios sanitarios, centros de salud o auxilio emergente, etc.) necesarios para el mejor funcionamiento de estas áreas, copia adjunta. (...)"

2.4.- Mediante oficio No. STHV-DMPPS-6004, de 21 de diciembre de 2015, suscrito por el Arq. Hugo Chacón, Secretario de Territorio, Hábitat y Vivienda (S), remite su informe técnico respecto de las observaciones planteadas por el Concejo Metropolitano en el primer debate del proyecto normativo en referencia.

### 3.- INFORME LEGAL:

3.1.- Mediante oficio, referencia expediente No. 2014-04524, de 26 de marzo de 2015, a fojas 207-208, el Dr. Edison Yépez Vinueza, Subprocurador Metropolitano (e), remite su informe legal, el mismo que luego de las consideraciones jurídicas correspondientes, en su parte pertinente manifiesta lo siguiente:

*"(...) Con fundamento en la normativa citada y considerando el informe técnico favorable de la Secretaría de Territorio, Hábitat y Vivienda, Procuraduría Metropolitana emite criterio legal favorable para que se continúe con el trámite de aprobación del Proyecto de Ordenanza Especial No. 009 del Proyecto Urbanístico "El Garrochal", sector Turubamba. (...)"*

3.2.- Mediante oficio, referencia expediente No. 2014-04524, de 6 de agosto de 2015, a fojas 55-56, el Dr. Édison Yépez Vinueza, Subprocurador Metropolitano (E), remite su informe legal, el mismo que luego de las consideraciones jurídicas correspondientes, en su parte pertinente manifiesta lo siguiente:

*"(...)" De la revisión del expediente, con fundamento en la normativa citada y considerando el informe técnico de la Secretaría de Territorio, Hábitat y Vivienda, en el que se establece que el motivo del envío del expediente se refiere exclusivamente a un tema de carácter técnico que tiene relación con el cuadro de edificabilidad, Procuraduría Metropolitana se ratifica en el criterio legal y las recomendaciones constantes en el Oficio Expediente No. 2014-04524 de 26 de marzo de 2015, para que se continúe con el trámite de aprobación del Proyecto de Ordenanza Especial del proyecto Urbanístico Arquitectónico Especial "Ciudad Jardín" Sustitutiva de la Ordenanza Especial No. 009 del Proyecto Urbanístico "El Garrochal", sector Turubamba"(...)"*

3.3.- Mediante oficio, referencia expediente No. 2014-04524, de 23 de octubre de 2015, a fojas 30 -31, el Dr. Édison Yépez Vinueza, Subprocurador Metropolitano (E), remite su informe legal, el mismo que luego de las consideraciones jurídicas correspondientes, en su parte pertinente manifiesta lo siguiente:

*"(...) De la normativa legal y del pronunciamiento del Procurador General del Estado citada se establece lo siguiente:*

1. *Que en los trámites de habilitación de suelo iniciados con anterioridad al 21 de enero de 2014, los propietarios deberán entregar a la municipalidad el 10% del área útil área útil del terreno a fraccionarse, en caso de subdivisiones; y, un tres por ciento adicional, en caso de urbanizaciones para áreas de equipamiento comunal de servicios sociales y públicos.*
2. *Que en los casos de propuestas para modificar las autorizaciones de habilitación de suelo y de propiedad horizontal, emitidas antes de la reforma del COOTAD (21 de enero de 2014), no es aplicable los porcentajes de áreas verdes y comunales establecidas por dicha reforma normativa (del 15% al 25%); es decir se mantendrán los porcentajes de contribución con que fueron aprobados, con las siguientes precisiones:  
Si en las habilitaciones de suelo, la modificatoria implica un incremento del área útil de lotes, esta deberá reflejarse en el aumento de los metros del área verde y comunal, para mantener el porcentaje con el cual se autorizó la habilitación de suelo.  
Si en los proyectos de propiedad horizontal, la modificatoria implica incremento de unidades de vivienda, el área verde deberá incrementarse, ya que esta se calculó en relación a dichas unidades.*
3. *Que en los proyectos urbanísticos arquitectónicos especiales el cálculo del área verde y comunal se realiza en relación al área útil del terreno urbanizado. En este sentido, al tratarse de un proyecto que fue aprobado por el Concejo Metropolitano, el porcentaje de contribución de áreas verdes y comunales, con el cual se autorizó el presente PUAE, no podrá disminuir. Siendo necesario aclarar que si en la propuesta modificatoria se establece incremento del área útil del terreno urbanizado, también existirá incremento en las áreas verdes y comunales del proyecto, para mantener el porcentaje con el cual se autorizó el PUAE.  
Igual situación se aplica para el caso en que se incremente edificabilidad, es decir el porcentaje a ser entregado a la Municipalidad será proporcional a la edificabilidad adicional autorizada. " (...)"*

#### 4.- INSPECCIÓN:

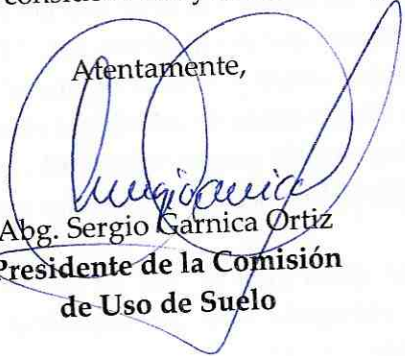
El día lunes 14 de septiembre del 2015, por disposición de la Comisión de Uso de Suelo se realizó una inspección al lugar donde se está construyendo el Proyecto Inmobiliario Ciudad Jardín, ubicado en la Administración Zonal Quitumbe, las siguientes personas: Concejales Sergio Garnica Ortiz, Jorge Albán y Eduardo Del Pozo; por Procuraduría Metropolitana la Doctora Cristina Raza; por la Secretaría de Territorio, Hábitat y Vivienda concurren la Arq. María González una vez terminada la diligencia; por la Administración Zonal Quitumbe la Arq. Fátima López, Ings. Victoria Prijodao y Marco Manobanda; Arq. Gigliola Paroli por el despacho del Concejal Jorge Albán; Sr. Vicente Cedeño por el despacho del Concejal Marco Ponce; Lic. Mariela Chóez, Dra. Ana Casares, Dr. Álvaro Fiallos por el despacho del Concejal Sergio Garnica Ortiz; y, Arquitectos Eduardo Crespo y Jorge Carvajal por el Proyecto "Ciudad Jardín".

## 5.- DICTAMEN DE LA COMISIÓN:

La Comisión de Uso de Suelo, luego de analizar el expediente, en sesión extraordinaria realizada el 29 de diciembre de 2015, con fundamento en los artículos 57 y 87 literales a), 322 y 326 del Código Orgánico de Organización Territorial, Autonomía y Descentralización; artículo 45 de la Ordenanza Metropolitana No. 003, de 31 de mayo de 2014; y, artículo 26 de la Ordenanza Metropolitana No. 0172, sancionada el 30 de diciembre de 2011, y sus reformas, emite **DICTAMEN FAVORABLE** para que el Concejo Metropolitano conozca, en segundo debate, el proyecto de Ordenanza del Proyecto Urbanístico Arquitectónico Especial "Ciudad Jardín" Sustitutiva a la Ordenanza Especial No. 009, del Proyecto Urbanístico "El Garrochal", sector Turubamba, acogiendo el informe emitido por la Secretaría de Territorio, Hábitat y Vivienda, contenido en el oficio No. STHV-DMPPS-6004, de 21 de diciembre de 2015.

Dictamen que la Comisión pone a su consideración y la del Concejo Metropolitano.

Atentamente,

  
Abg. Sergio Garnica Ortiz  
**Presidente de la Comisión  
de Uso de Suelo**

  
Sr. Jorge Albán  
**Concejal Metropolitano**

Sra. Silvia Díaz  
**Concejala Metropolitana**

Adjunto expediente; y, proyecto de ordenanza.  
Abg. Diego Cevallos Salgado

**RAZÓN.- CERTIFICO**, que en la sesión extraordinaria de la Comisión de Uso de Suelo realizada el 29 de diciembre de 2015, la concejala Sra. Silvia Díaz, emitió su voto favorable para que el Concejo Metropolitano de Quito conozca el proyecto normativo objeto del informe de Comisión No. IC-O-2015-255, que antecede a la presente.

**Lo Certifico.-** Distrito Metropolitano de Quito.



**Dr. Mauricio Bustamante Holguín**  
**SECRETARIO GENERAL DEL CONCEJO METROPOLITANO DE QUITO**

## EXPOSICIÓN DE MOTIVOS

Es necesaria la sustitución de la Ordenanza Especial No. 009, sancionada el 31 de octubre de 2005, que aprobó el Proyecto Urbanístico denominado "El Garrochal", ubicado en la Avenida Simón Bolívar, sector Turubamba, considerando que el contenido de la normativa metropolitana vigente respecto de esta materia, contenida en la Ordenanza Metropolitana No. 172, que establece el Régimen Administrativo del Suelo en el Distrito Metropolitano de Quito (reformada mediante Ordenanzas Metropolitanas Nos. 0432 y 0458); y, la Ordenanza Metropolitana No. 156, que establecen el Régimen Administrativo del Suelo en el Distrito Metropolitano de Quito: de las licencias metropolitanas urbanísticas (reformada mediante Ordenanza Metropolitana No. 0433), que determinan los nuevos procedimientos, reglas técnicas y requisitos para la aprobación y licenciamiento de los proyectos urbanísticos arquitectónicos especiales. Adicionalmente, hay que considerar el nuevo porcentaje de área verde y equipamiento con el que debe contar el proyecto (mínimo del 15%), conforme lo establece el artículo 424 del Código Orgánico de Organización Territorial, Autonomía y Descentralización ("COOTAD").

En este sentido, la presente Ordenanza sustitutiva tiene como objetivo la reestructuración del cuerpo normativo de la ordenanza antes referida, aplicado a la normativa municipal actual, por tal razón plantea ajustes de uso de suelo, edificabilidad y cortes viales; así como el incremento del área edificable y del coeficiente de ocupación de suelo (COS) que permitirá optimizar y densificar el proyecto de vivienda generando una mayor oferta habitacional y desarrollo comercial barrial que responde a su futuro crecimiento.

Así mismo, se busca el aprovechamiento más eficiente del suelo urbano con servicios y la generación de espacio público activo y de calidad, con lo cual, se logra una mejor distribución que permite crear equipamientos privados en base a una redistribución de las manzanas de vivienda.



## EL CONCEJO METROPOLITANO DE QUITO

Visto el informe No. IC- O-2015-231 de la Comisión de Uso de Suelo y,

### CONSIDERANDO:

Que, la Administración Municipal, fiel a su política de vivienda, ha promovido proyectos y emprendimientos urbanísticos orientados a conformar núcleos urbanos organizados, incluyentes, planificados, con énfasis en la promoción de programas habitacionales de interés social o de vivienda económica.

Que, reconociendo la oferta deficitaria de suelo residencial en las áreas urbanas de Quito, es necesario estimular y fomentar emprendimientos de residencia integrales, en lugares que cuenten con todos los servicios urbanos, sean éstos de propiedad pública o privada,

Que, el proyecto denominado "Ciudad Jardín" constituye parte del proyecto "El Garrochal" y ha sido promovido y apoyado por la municipalidad desde el año 2003, para el desarrollo de un proyecto planificado de vivienda económica que contribuya a atenuar la especulación inmobiliaria y los asentamientos irregulares -generados a través del tráfico de tierras-, fenómenos visibles en el sector y en el Distrito.

Que, el parágrafo VI, "De los Proyectos Urbanísticos Arquitectónicos Especiales", del artículo 26 de la Ordenanza Metropolitana No. 432 modificatoria de la Ordenanza No. 172 que establece el Régimen Administrativo del Suelo en el Distrito Metropolitano de Quito, determina que estos proyectos se desarrollarán en concertación con la municipalidad y podrán contar con determinaciones de ocupación y edificabilidad diferentes a las establecidas en el PUOS, siempre que constituyan aportes urbanísticos, que mejoren las contribuciones de áreas verdes y espacios públicos, la imagen urbana y el paisaje, y contribuyan al mantenimiento de las áreas naturales.

Que, el Municipio del Distrito Metropolitano de Quito, consecuente al espíritu social con el cual se expidieron las Ordenanzas Especiales anteriores y que regulan el ordenamiento urbano del predio denominado "El Garrochal", concuerda con el promotor en el hecho de que es necesario actualizar las herramientas de planeamiento y promoción inmobiliaria, a fin de procurar un abaratamiento de la vivienda para familias de limitados recursos económicos, incluyendo el apoyo financiero y, en medida de lo posible, parcialmente con el bono del MIDUVI.

Que, mediante la **ORDENANZA ESPECIAL No. 0009 MODIFICATORIA A LA ORDENANZA ESPECIAL No. 004, SUSTITUTIVA DEL PROYECTO URBANISTICO "EL GARROCHAL", SECTOR TURUBAMBA** sancionada el 9 de agosto del 2006, se realizó una actualización parcial en el sector perteneciente al predio denominado

“Sobrealto”, parte integrante del Proyecto “El Garrochal” dirigida a dinamizar o diversificar las alturas de edificación y realizar ajustes a la edificabilidad en base a las características específicas del suelo y de la demanda efectiva.

Que, en atención a los considerandos contenidos en los párrafos 4, 5 y 6 de la Ordenanza Especial 0009, las áreas verdes del Proyecto Urbanístico El Garrochal, sector Sobrealto o Ciudad Jardín, fueron redefinidas en esa oportunidad mediante reestructuración parcelaria, a propuesta institucional, con el fin de articular de manera directa el Parque Metropolitano del Sur a este Proyecto Urbanístico, lo cual determinó su reconfiguración y correspondiente transferencia definitiva de las áreas verdes a favor del Municipio Metropolitano de Quito y, por consiguiente, estas áreas se mantienen intocables en la presente ordenanza.

Que, se cuenta con el Informe Técnico favorable de la Secretaría Metropolitana de Territorio, Hábitat y Vivienda, emitido con oficio No....de.... y el Informe Legal emitido por Procuraduría Metropolitana con oficio No. .... de.....

En ejercicio de sus atribuciones legales,

Expide:

**LA ORDENANZA ESPECIAL DEL PROYECTO URBANÍSTICO  
ARQUITECTONICO “CIUDAD JARDIN” SUSTITUTIVA DE LA ORDENANZA  
ESPECIAL No. 0009 DEL PROYECTO URBANISTICO “EL GARROCHAL”,  
SECTOR TURUBAMBA.**

## **CAPITULO I**

### **CONDICIONES GENERALES DE HABILITACIÓN DEL SUELO Y EDIFICABILIDAD**

#### **Artículo 1.- IMPLANTACION**

El Proyecto Urbanístico Arquitectónico Especial “Ciudad Jardín” objeto de esta Ordenanza se implanta en terrenos de la ex – hacienda El Garrochal ubicados entre la Av. Padre Carolo y el Parque Metropolitano del Sur, sector Turubamba, zona Quitumbe.

El proyecto objeto de la presente Ordenanza conserva el mismo trazado vial, áreas verdes públicas, tamaño y forma de los predios o manzanas, y usos principales vigentes, estableciendo nuevos requerimientos de edificabilidad para usos de suelo compatibles en el suelo no construido hasta la fecha, tomando en consideración las demandas actuales del tipo de vivienda y multiplicidad de servicios.

El área del proyecto sujeto a la presente reforma es de 55,7 hectáreas aproximadamente, según lo indica el plano MA-01 que se adjunta.

## **Artículo 2.- DE LA PROPIEDAD**

Las vías, aceras y áreas de equipamiento de uso comunal público, señaladas expresamente como tales en el proyecto, son de propiedad Municipal. El resto del suelo conformado por las manzanas es de propiedad privada, con los usos de suelo establecidos y la zonificación asignada de conformidad al cuadro de edificabilidad de la presente Ordenanza Especial.

Si por circunstancias propias de la demanda habitacional y de la capacidad de gestión del promotor resulte necesario desarrollar una manzana en varias porciones o etapas, el promotor deberá plantear el proyecto por etapas de construcción sobre la base del diseño integral propuesto, de acuerdo a la regulación vigente y la Ley de Propiedad Horizontal.

## **Artículo 3.- TRAMA VIAL**

Los tipos y características de las vías al que se refiere esta Ordenanza son las siguientes:

- a. **Vía Expresa:** Av. Simón Bolívar, que atraviesa el Parque Metropolitano del Sur y permite el ingreso al sector y al Proyecto Ciudad Jardín.
- b. **Vía Arterial Secundaria:** Proyección de la Av. Padre Carolo: ancho entre líneas de fábrica de 70,00m, con parterre central arborizado de ancho mínimo 6,0 m.; Vías en doble sentido, cada calzada de 11,0 m. de ancho (dos carriles de 3,65 m y uno de 3,70 m);
- c. **Vía Distribuidora:** Vía línea alta tensión "2", eje longitudinal de simetría del Sector 2: Dos carriles vehiculares de 7,0 m. de ancho (c/carril 3,50 m); Parterre central de 15,0 m. arborizado, con recorrido de ciclo vía al interior; Faja longitudinal de 2,25 m. junto a calzada para estacionamiento lateral discontinuo en banda diferenciada, dejando libre el acceso peatonal por las esquinas, en una distancia no menor de 5,0 m. medida desde la proyección de la línea de edificación hacia el centro de la cuadra; y otro paso por el centro de la cuadra de 3,0 m. de ancho. Donde no corresponda estacionamiento, la faja será encepada y arborizada cada 6,0 m. máximo. Acera de 2,75 m de piso duro.
- d. **Vía Colectora:** Avenida de ingreso a la urbanización y de acceso al Parque Metropolitano del Sur. Eje que articula los cuatro sectores del proyecto, sus equipamientos y la conexión con el Parque. Vía de ancho variable, se inicia en la Av. Padre Carolo con 27,0 m. de ancho; en el sector 4 se reduce a 23,0 m. Conformada por dos carriles vehiculares de 7,0 m de ancho (c/carril 3,50 m); Parterre central longitudinal de 3,0 m. arborizado;

Aceras laterales de 5,0 m, combinadas (piso duro 50% y césped 50%), arborizadas cada 6,0 m máximo.

**e. Vías Locales Tipo A:**

**A1:** de 16,0 m. de ancho:

Calzada de 7,0 m. (dos carriles de 3,50 m.)

Acera oeste: Faja de 2,25 m. para estacionamiento lateral en banda diferenciada discontinua, capacidad máxima 4 vehículos, distancia mínima entre bahías 14 m, de faja encepada y arborizada cada 6,0 m. máximo. Acera de 3,25 m. de piso duro.

Acera este: con ancho de 3,50m., combinada (piso duro 50% y césped 50%), arborizada cada 6,0 m. máximo.

**A2:** de 13,0 m. de ancho.

Calzada de 6,0 m. (dos carriles de 3,0 m.)

Acera este: Faja de 2,25 m., para estacionamiento lateral en banda diferenciada discontinua, capacidad máxima 4 vehículos, distancia mínima entre bahías 14,0 m, de faja encepada y arborizada cada 6,0 m. máximo. Acera de 2,5 m. de piso duro.

Acera oeste de 2,5 m. (piso duro 1,50 m. y césped 1,0 m.), arborizada cada 6,0 m. máximo.

**f. Vías Locales Tipo B:**

**B1:** de 12,0 m. de ancho:

Calzada de 7,0 m. (dos carriles de 3,50 m.).

Aceras laterales de 2,50m, (piso duro 1,50 m y césped 1,0 m.), arborizadas cada 6,0 m. máximo.

**B2:** de 11,0 m. de ancho:

Calzada de 6,0 m. (dos carriles de 3,0 m.).

Aceras laterales de 2,50m, (piso duro 1,50 m. y césped 1,0 m.), arborizadas cada 6,0 m. máximo.

Dada la topografía del terreno, hay vías locales en las que la circulación vehicular debe interrumpirse y complementarse con escalinatas; en este caso, se dispondrá de 2 fajas laterales de jardines y una calzada peatonal central.

**g. Radios del Giro.-**

En los cruces de vías se establecen los siguientes radios de giro medidos a los bordillos, desde su bisectriz:

- i. Entre la Vía Arterial y Vía Colectora: 8,0 m.
- ii. Entre Vía Colectora y Vía Distribuidora: 8,0 m.

- iii. Entre Vía Colectora y Vía Local tipo A1: 6,0 m.
- iv. Entre Vía Colectora y Vías Locales tipo A2 y B1: 6,0 m.
- v. Entre Vía Distribuidora y Vía Local tipo B2: 6,0 m.
- vi. Entre Vías Locales: 5,0 m.
- vii. Las esquinas de las edificaciones pueden ser rectas, ochavadas o circulares.
- viii. Cuando las dos veredas tengan diferente ancho la distancia entre la esquina edificada y la cara exterior del bordillo, no será menor al ancho de la acera más angosta.

**h. Trazado.-**

Para el proyecto definitivo de vías, se respetará el trazado aprobado en la presente Ordenanza y las pendientes serán la consecuencia de la topografía preexistente del predio.

**Artículo 4.- ACERAS**

Las aceras se construirán bajo los siguientes lineamientos:

- a. Serán de superficie continua dentro de la manzana, mientras la topografía lo permita, especialmente en las zonas de seguridad y cruces de calles.
- b. Ninguna acera podrá tener un 100% de piso duro, debiendo compartirse césped y piso duro en proporción 1:1, con tolerancia +/- 10%.
- c. El proyecto arquitectónico de los conjuntos habitacionales debe incorporar el diseño pormenorizado de las aceras, incluyendo el mobiliario urbano.
- d. El material de recubrimiento de los pisos duros debe ser removible, de forma a facilitar el mantenimiento, reparación y evolución de las redes infraestructurales.
- e. La banda de césped debe emplazarse hacia el lado de la calzada, con excepción de las aceras de las áreas verdes o parques.
- f. La arborización debe emplazarse en la banda de césped.
- g. Para obtener la habitabilidad, las aceras estarán totalmente construidas y señalizadas.

**Artículo 5.- USOS DEL SUELO**

Se establecen los siguientes usos de suelo en las manzanas que conforman el proyecto especial:

Residencial 2 (R2),  
Múltiple (M), y

Equipamiento (E).

Las asignaciones de usos principales constan en el Plano de Usos de Suelo PU-09.

Cada uso de suelo principal podrá albergar usos diferentes al residencial siempre que sean permitidos de implantarse y desarrollarse de acuerdo con el Informe de Compatibilidad de usos de suelo y el cumplimiento de las condiciones particulares establecidas en la regulación vigente.

#### **Art. 6 SUELO DESTINADO AL USO EQUIPAMIENTO**

Las áreas asignadas al equipamiento urbano se mantienen íntegramente con uso EQUIPAMIENTO para todos los predios, debiendo implantarse en ellos edificaciones para los usos de educación, salud y bienestar social:

- a. **Suelo para equipamiento social y público**, constituido por el aporte que establece la normativa municipal. Estos terrenos, identificados como tales en el Plano de Usos de Suelo, son de propiedad de la municipalidad en calidad de predios de dominio público, y serán gestionados y administrados por la Dirección Metropolitana de Gestión de Bienes Inmuebles, de conformidad con el uso y destino establecido en la presente Ordenanza. El predio S3 EQ1 será destinado exclusivamente a equipamiento educativo.
- b. **Suelo para equipamiento privado**, cuya propiedad se mantiene bajo el dominio del promotor, constituido por áreas adicionales a las exigidas en la norma referida en el párrafo anterior, con la finalidad de acrecentar la calidad urbanística del lugar y su vecindario.

Los terrenos de los Sectores: S1, S2, S3 Y S4, que son de propiedad de los promotores según lo indicado en el Cuadro No. 2 "EDIFICABILIDAD DE EQUIPAMIENTOS" del artículo 12 de la presente Ordenanza, quedarán a su entero cuidado y responsabilidad, incluyendo el equipamiento deportivo particular que podrá construirse en estos predios y explotarse como parte del proyecto integral.

Serán tratados como espacios públicos con destino recreativo, cultural y de protección ecológica; contendrán los elementos de equipamiento y servicios indispensables para este fin. Se generarán recorridos peatonales, áreas recreativas para niños, adultos y ancianos, contendrán senderos peatonales al interior del bosque.

## **Artículo 7.- INFRAESTRUCTURA DE SERVICIOS BÁSICOS**

Se construirá de acuerdo con los planos de las redes correspondientes a cada servicio y aprobados por cada Empresa Metropolitana, y deberá cumplir con la disposición de soterramiento de cables.

## **Artículo 8.- ALTURA DE EDIFICACIÓN**

La altura de edificación predominante será de cuatro pisos con las siguientes precisiones y excepciones:

- a. La altura de edificación residencial mínima será dos pisos.
- b. Se autoriza la planificación, construcción y trámite de habitabilidad para viviendas unifamiliares progresivas, cuando éstas se construyan como primera etapa: planta baja habitable y por lo menos el 50% de la segunda planta.
- c. En el Sector 2 se autoriza edificaciones de hasta ocho plantas hacia la avenida Vía Línea Alta Tensión "2", altura proporcional al ancho de vía (39,00m). La altura mínima será de cuatro (4) pisos contando como dos la doble altura de la galería, si es que en la planificación arquitectónica se hace uso de ésta.
- d. En el sector comercial sobre la avenida Padre Carolo, la altura total de edificación será de hasta ocho (8) pisos con un mínimo de cuatro (4) pisos, contando como dos pisos la doble altura de la galería.
- e. Hacia las vías locales se autoriza construir hasta las alturas señaladas en el plano de Altura de Edificación, a partir de un mínimo de dos (2) plantas.

Sin perjuicio de lo especificado en los literales anteriores, las alturas de edificaciones comerciales o de equipamiento serán libres, mientras no excedan la altura máxima de ocho (8) pisos ni sean menores a dos (2) pisos.

## **Artículo 9.- ESTACIONAMIENTOS**

Todos los espacios construidos deberán cumplir con el número mínimo de estacionamientos establecido en las Reglas Técnicas de Arquitectura y Urbanismo para cada actividad.

## **Artículo 10.- FORMA DE OCUPACIÓN**

La edificación se construirá de forma continua sobre línea de fábrica. No se permiten voladizos. Los balcones se proyectarán dentro del volumen arquitectónico. Las molduras y salientes tendrán un máximo de veinte centímetros (0,20 m) desde la línea de fábrica.

Los proyectos de los conjuntos habitacionales deberán ser concebidos de manera integral tomando en cuenta todos los componentes del tejido urbano: estructura manzanera, edificación, accesibilidad, circulación, áreas verdes y estacionamientos.

Las edificaciones de equipamiento podrán emplazarse con geometría y retiros libres, debiendo presentarse un Plan Masa a la Secretaría de Territorio, Hábitat y Vivienda para su informe técnico, el mismo que será vinculante para la continuación del trámite de Aprobación y Licencias en la Administración Zonal.

### Artículo 11.- TIPOS DE EDIFICACIÓN

Se establecen los siguientes tipos de edificación:

- a. **Edificación Unifamiliar y Bifamiliar:** Conjuntos de edificaciones organizados por viviendas unifamiliares aisladas o por viviendas adosadas, pudiendo desarrollarse en pisos independientes, una sobre otra o tipo dúplex, respectivamente.
- b. **Edificación continua:** Conjunto de edificaciones de vivienda continua, en número mayor a dos unidades.
- c. **Edificación en altura:** bloques multifamiliares de pisos o departamentos.

### Artículo 12.- EDIFICABILIDAD

La edificabilidad del proyecto de urbanización se rige según el siguiente cuadro No. 1; y la edificabilidad de los equipamientos se rige de acuerdo al cuadro No. 2:

**Cuadro No. 1 EDIFICABILIDAD DE MANZANAS DE USO RESIDENCIAL Y MÚLTIPLE**

SECTOR	MANZANA	AREA UTIL MANZANAS	COS PB 2015	EDIFICABILIDAD PLANTA RAJA	TOTAL 2015	EDIFICABILIDAD TOTAL	NÚMERO DE PISO
		(m2)	(%)	(m2)	(%)	(m2)	



S1	M1	7.035	45%	3.166	270%	18.995	4 a 6
	M2	3.750	45%	1.688	270%	10.125	4 a 6
	M3	11.518	44%	5.068	226%	26.031	4 a 8
	M4	12.137	51%	6.190	262%	31.799	4 a 8
	M5	12.893	51%	6.575	262%	33.780	4 a 8
	M6	13.043	51%	6.652	262%	34.173	4 a 8
	M7	11.086	44%	4.878	226%	25.054	4 a 8
	<b>SUBTOTAL</b>	<b>71.462</b>	<b>47 %</b>	<b>34.216</b>	<b>254 %</b>	<b>179.956</b>	
S2	M1	8.800	40%	3.520	200%	17.600	VARIABLE de 2 a 4 y de 4 a 8 PISOS CONFORME EL PLANO PU-11
	M2	8.800	40%	3.520	200%	17.600	
	M3	6.801	40%	2.720	200%	13.602	
	M4	11.844	40%	4.738	200%	23.688	
	M5	8.800	40%	3.520	200%	17.600	
	M6	8.800	40%	3.520	200%	17.600	
	M7 Construida	8.800	37%	3.256	194%	17.057	
	M8	8.800	40%	3.520	200%	17.600	
	M9 Construida	8.800	37%	3.256	190%	16.678	
	M10 Construida	10.211	37%	3.778	155%	15.828	
	M11	10.219	40%	4.088	200%	20.438	
	M12	8.800	40%	3.520	200%	17.600	
<b>SUBTOTAL</b>	<b>109.475</b>	<b>39 %</b>	<b>42.956</b>	<b>195 %</b>	<b>212.890</b>		

S3	M1	15.802	40%	6.321	200%	31.604	4 a 6
	M2	13.086	40%	5.234	200%	26.172	4 a 6
	M3	11.956	40%	4.782	160%	19.130	2 a 4
	M4	14.884	40%	5.954	160%	23.814	2 a 4
	<b>SUBTOTAL</b>	<b>55.728</b>	<b>40%</b>	<b>22.291</b>	<b>180%</b>	<b>100.720</b>	
S4	M1	12.519	37%	4.632	164%	20.531	2 a 4
	M2	10.249	37%	3.792	164%	16.808	2 a 4
	M3	11.185	41%	4.586	164%	18.343	2 a 4
	M4	10.222	41%	4.191	164%	16.764	2 a 4
	M5	7.415	41%	3.040	164%	12.161	2 a 4
	M6	7.060	41%	2.895	164%	11.578	2 a 4
	M7	6.466	41%	2.651	164%	10.604	2 a 4
	M8	10.235	40%	4.094	164%	16.785	2 a 4
	M9	6.851	40%	2.740	160%	10.962	2 a 4
	M10	7.259	40%	2.904	160%	11.614	2 a 4
	M11	11.341	40%	4.536	160%	18.146	4 a 6
<b>SUBTOTAL</b>	<b>100.802</b>	<b>40%</b>	<b>40.061</b>	<b>163%</b>	<b>164.297</b>		
<b>TOTAL</b>	<b>337.467</b>	<b>41%</b>	<b>139.524</b>	<b>195%</b>	<b>657.863</b>		

Cuadro No 2. EDIFICABILIDAD DE EQUIPAMIENTOS

SECTOR	MANZANA	AREA UTIL	COS	BAJA	COS TOTAL	EDIFICABI	USO	PROPIEDAD
		MANZANAS	PLANTA	EDIFICABILIDAD	PLANTA	EDIFICABILIDAD		
		(m2)	%	(m2)	%	(m2)		
S1	EQ1	3.231	15%	485	45%	1.454	RECREACION	FERRO (*)
	<b>SUBTOTAL</b>							
	<b>L</b>	<b>3.231</b>			<b>485</b>		<b>1.454</b>	
S2	EQ1	2.437	35%	853	140%	3.412	RELIGIOSO	FERRO (*)
	EQ2	833	35%	292	140%	1.166	SALUD	FERRO (*)
	EQ3	707	35%	247	140%	990	BIEN. SOCIAL	FERRO (*)
	EQ4	1.110	35%	389	140%	1.554	EDUCACION	MDMQ
	EQ5	1.461	15%	219	45%	657	RECREACION	FERRO (*)
	EQ6	993	15%	149	45%	447	RECREACION	MDMQ
	<b>SUBTOTAL</b>							
<b>L</b>	<b>7.541</b>			<b>2.149</b>		<b>8.226</b>		
S3	EQ1	13.306	35%	4.657	140%	18.628	EDUCACION	MDMQ
	EQ2	5.345	15%	802	45%	2.405	RECREACION	FERRO (*)
	<b>SUBTOTAL</b>							
<b>L</b>	<b>18.651</b>			<b>5.459</b>		<b>21.034</b>		
S4	EQ1	8.456	15%	1.268	45%	3.805	RECREACION	FERRO (*)
	EQ2	1.872	15%	281	45%	842	PLAZA CIVICA	FERRO (*)
	EQ3	16.218	15%	2.433	45%	7.298	RECREACION	FERRO (*)
	<b>SUBTOTAL</b>							
<b>L</b>	<b>26.546</b>			<b>3.982</b>		<b>11.946</b>		
<b>TOTAL</b>	<b>55.969</b>			<b>12.074</b>		<b>42.659</b>		

(\*) FERRO = PROMOTOR,

## CAPITULO II

### DE LOS CONJUNTOS HABITACIONALES

#### **Artículo 13.- DIMENSIONES MÍNIMAS DE LOCALES DE LA VIVIENDA**

Se aplicará la normativa vigente en las Reglas Técnicas de Arquitectura y Urbanismo en todo lo que aquí no se especifique.

- a. La cabida mínima de los dormitorios, será como sigue:
  - i. Dormitorio principal, de superficie mínima 9,0 m<sup>2</sup>; 1 cama doble o 2 camas simples en superficie; incluye ropero de 0,72m<sup>2</sup>.
  - ii. Dormitorio 2, de superficie mínima de 8,0 m<sup>2</sup>; 2 camas simples en superficie, no cama litera, incluye ropero 0,54 m<sup>2</sup>.
  - iii. Dormitorio 3, de superficie mínima de 6,0 m<sup>2</sup> con un lado mínimo de 2,0 m; 1 cama simple; incluye ropero de 0,36 m<sup>2</sup>
  - iv. El espacio mínimo de circulación entre camas o entre éstas con pared o clósets será 60 cm como mínimo, sin perjuicio del cumplimiento del resto de la normativa.
  - v. La superficie de dormitorios se calculará sumando el área de la habitación más el área de closets o roperos, sea que éstos se encuentren dentro o fuera de la habitación.
- b. Los locales de la vivienda, individualmente, tendrán una tolerancia en superficie y dimensiones de hasta el 5%.
- c. La sumatoria de tolerancias no podrá exceder el 2% de la superficie útil total de la vivienda.
- d. Se podrá construir viviendas integrando ambientes como sala, comedor, cocina, lavado y secado bajo la siguiente normativa:
  - i. Superficies mínimas integradas: para viviendas de un dormitorio: 16,00 m<sup>2</sup>; para viviendas de dos dormitorios: 18,0 m<sup>2</sup>; y, para viviendas de tres o más dormitorios: 20,0 m<sup>2</sup>.
  - ii. Al ambiente integrado podrá adherirse un sitio de escritorio, en cuyo caso a las superficies mínimas del ambiente integrado se sumará una superficie mínima de 2,0 m<sup>2</sup>.
  - iii. El área de lavado y secado podrá integrarse en el mismo ambiente incluyendo una superficie mínima de 1,5 m<sup>2</sup>.
- e. Los planos arquitectónicos, en anteproyecto y proyecto definitivo, deberán contener el diseño de cada tipología de vivienda o vivienda tipo, en escala 1:50, con el amoblado

correspondiente al número de personas a habitar en cada tipología; incluyendo su estructura, en el cual se demostrará la viabilidad del uso, organización y circulación interior de cada uno de los ambientes que la conforman.

- f. Se autoriza la implementación de escaleras de planta oval o circular, al interior de una vivienda, para llegar a una última planta accesible y que sirva a no más de dos ambientes aparte del baño. El ancho mínimo de los escalones será de 65 cm. y su contrahuella no mayor a 20 cm.
- g. Iluminación y ventilación naturales: El área de ventanas de salas, comedores, cocinas, locales integrados, dormitorios, estudios, oficinas o cualquier lugar de estancia, será el 15% del área del local como mínimo; y de esta superficie, su cuanta parte, el mínimo para ventilación.

#### **Artículo 14.- REGLAS ESPECÍFICAS PARA BLOQUES Y CONJUNTOS HABITACIONALES**

- a. Todas las edificaciones tendrán fachada tanto hacia los espacios públicos como a los interiores de manzana. No se permite construir planos ciegos, ni emplazar patios vinculados directamente al espacio público.
- b. Toda edificación tendrá fachada hacia el espacio comunal o interior de los conjuntos. Es posible emplazar patios vinculados al espacio comunal, siempre y cuando sus cerramientos sean tratados como parte de una fachada continua.
- c. En las áreas comunales se puede emplazar escaleras exteriores abiertas y pasarelas para acceder desde el exterior a viviendas de pisos superiores.
- d. Los accesos peatonales a los conjuntos habitacionales deben proyectarse como recibidores.
- e. Dado el carácter social del proyecto no se exigirá vivienda de conserje.
- f. La separación mínima entre bloques será de 6,0 m.
- g. Agua potable para consumo humano:
  - i. Todas las unidades que conforman los conjuntos habitacionales dispondrán de caudales y presiones de agua según normativa vigente.
  - ii. Las unidades habitacionales individuales y las edificaciones de hasta cuatro niveles no requerirán reserva de agua de manera obligatoria. No obstante, se deberán dejar las salidas a nivel de cubierta para instalaciones futuras con ese fin.
  - iii. Dado que el proyecto está localizado bajo la planta de abastecimiento municipal de agua potable "El Troje", que asegura la dotación de agua potable de modo permanente, solamente los bloques o partes de un conjunto que superen cuatro pisos deberán proveer una reserva equivalente a 0,20 m<sup>3</sup> por cada unidad habitacional correspondiente a dicho bloque. El promotor establecerá el sistema hidráulico para tal efecto.

- iv. Se autoriza colocar tanques o botes de reserva, siempre que se instalen en los lugares menos visibles de las edificaciones.
- h. Abastecimiento de gas y calentamiento de agua:
  - i. El abastecimiento de gas se regirá a la norma NTE INEN 2124:98.
  - ii. Las cocinas de inducción requerirán conducción de 220V al interior de la vivienda.
  - iii. Para el calentamiento de agua se empleará termo tanques, calentadores o duchas, utilizando energía eléctrica o solar.
  - iv. En caso de emplear gas para calentamiento de agua, se regirá a la norma NTE INEN 2.124.98.

### **Artículo 15.- PATIOS**

Los patios de acceso o recibidores de los conjuntos habitacionales serán de distribución, organización funcional y espacial de cada tipología. Hacia estos espacios, no se podrán iluminar ni ventilar locales habitables, tales como salas, comedores, cocinas, dormitorios, estudios, salas de estar, cuartos de planchado; ni podrán ser ocupados por ningún elemento construido.

Estos patios podrán incorporar galerías de circulación de 1m de ancho mínimo. A partir de la primera planta alta, el área mínima del patio será de 18,0 m<sup>2</sup> y lado mínimo libre de 3,0 m.

Hacia los patios de aire-luz no podrán iluminarse ni ventilarse locales habitables; podrán hacerlo locales no habitables de superficie no mayor a 3,0 m<sup>2</sup> o circulaciones con un ancho no mayor a 1,20m siempre que no se provoque servidumbre de vista.

Hasta tres pisos de altura, los referidos patios tendrán un área mínima de 6,0 m<sup>2</sup>, con un lado no menor de 2,0 m. Para edificaciones mayores a tres plantas el área mínima del patio de aire y luz será de 9m<sup>2</sup>, con un lado no menor a 3,0 m. Cuando existan patios posteriores en viviendas individuales, tendrán al menos 3,0m de profundidad, incluido el muro divisorio y una superficie útil no menor a 12,0 m<sup>2</sup>. No obstante, cuando se agrupen cuatro o más viviendas con patios adyacentes, la superficie mínima individual podrá ser de 9,0 m<sup>2</sup> de área útil, siempre que se observe una separación de 6,0 m como mínimo entre bloques enfrentados total o parcialmente y entre vanos de distinta propiedad. Estos patios podrán iluminar y ventilar locales habitables. Esta norma solamente se aplica para conjuntos de hasta dos viviendas sobrepuestas, inclusive siendo dúplex.

Los patios no pueden ubicarse hacia los espacios públicos. Tampoco a los espacios comunales interiores de los conjuntos a menos que sus cerramientos sean concebidos y tratados como fachadas.

### **Artículo 16.- VOLUMETRÍA DE BLOQUES Y UNIDADES HABITACIONALES.**

Se establece la siguiente volumetría:

- a. Las cubiertas de unidades habitacionales o bloques serán de geometría libre.
- b. No se admitirá una única tipología arquitectónica por manzana; los tipos de edificaciones deberán articularse para lograr diversidad.
- c. La solución con portal no será imprescindible a lo largo de toda la vía. Se podrá construir tramos completos de una cuadra, alternadamente, de manera de equilibrar la presencia y demanda efectiva de servicios, comercio menor y residencia en los conjuntos habitacionales.

#### **Artículo 17.- ASCENSORES Y CIRCULACIONES VERTICALES.**

Se deberá cumplir lo establecido por las Reglas Técnicas de Arquitectura vigentes.

Los edificios de hasta 5 pisos podrán disponer de escaleras comunes abiertas, siempre y cuando su acceso sea desde áreas exteriores para asegurar una correcta evacuación en casos de emergencia.

#### **Artículo 18.- ÁREAS VERDES COMUNALES EN CONJUNTOS HABITACIONALES.**

Las áreas verdes comunales ocuparán un área correspondiente a 12,0 m<sup>2</sup> por unidad de vivienda con una tolerancia de hasta 2% a partir de 500,0 m<sup>2</sup> de área verde total.

Las áreas verdes comunales se registrarán como tales mientras no sean espacios residuales sin que por esto deba limitarse a un número predeterminado de cuerpos.

#### **Artículo 19.- MOBILIARIO EN CONJUNTOS HABITACIONALES**

- a. Las cabinas de guardia y cualquier equipamiento de obligada instalación o de beneficio de los conjuntos habitacionales, pueden ubicarse solamente dentro del conjunto habitacional y no en las aceras.
- b. Dotaciones mínimas:
  - i. Luminarias de poste: Nivel de Iluminación 200 luxes con postes de 6m. máximo cada 30m, o lo que disponga la normativa metropolitana.
  - ii. Arborización: mínimo un árbol por cada cuatro viviendas, o un árbol por cada 50,0 m<sup>2</sup> de área verde, salvo áreas deportivas o de construcciones comunales.
  - iii. Asientos: disponibilidad un puesto por cada dos viviendas. La distribución del mobiliario tomará en cuenta lo que se disponga en las áreas públicas de uso comunal y áreas verdes.
  - iv. Papeleras: una por cada 10 viviendas.

#### **Artículo 20.- APLICACIÓN URBANÍSTICA**

A fin de asegurar al promotor un proceso de revisión y aprobación expedito de los proyectos arquitectónicos, se establece que la entidad encargada de Territorio y Vivienda del Municipio de Quito analizará y asesorará técnicamente los estudios arquitectónicos y emitirá Informe Técnico de aplicación urbanística y cumplimiento de la presente Ordenanza, previo a su ingreso a la Administración Zonal, a fin de que ésta continúe con el proceso de aprobación, sobre aspectos específicos no estipulados en la presente Ordenanza.

Se anexa un juego de planos en formato A3 del proyecto urbanístico arquitectónico especial que contiene el plano MA-01 de Ubicación, Delimitación y Propiedad del suelo y 19 planos signados como PU-01 al PU-019 que contienen el detalle gráfico de lo correspondiente a las disposiciones contempladas en esta Ordenanza.

#### **DISPOSICIÓN GENERAL**

Todo lo no previsto en esta Ordenanza se sujetará a lo establecido en la reglamentación urbana y arquitectónica del Distrito Metropolitano de Quito.

#### **DISPOSICIONES TRANSITORIAS**

PRMERA.- La administración municipal gestionará la culminación de los procesos de expropiaciones pendientes para la construcción de vías y equipamientos municipales obligatorios establecidos con anterioridad.

SEGUNDA.- El predio S3-EQ2 podrá adscribirse a su colindante S3-EQ1 destinado para uso educativo, por voluntad del promotor bajo cesión y mediante una integración urbanística sin requerir de una integración parcelaria.

#### **DISPOSICIONES FINALES**

PRIMERA.- Sustitúyase la Ordenanza Especial No. 0009, MODIFICATORIA A LA ORDENANZA ESPECIAL No. 004 por la presente Ordenanza que regula el Proyecto Urbanístico Arquitectónico Especial "Ciudad Jardín", ubicado en los predios de la ex hacienda denominada "EL GARROCHAL", predio Sobrealto, sector Turubamba, Distrito Metropolitano de Quito.

SEGUNDA.- Esta Ordenanza entrará en vigencia a partir de la fecha de su sanción.

Dada, en la sala de Sesiones del Concejo Metropolitano, el.... de..... de 2015.



FERROINMOBILIARIA S.A.

CIUDAD JARDÍN  
EL GARROCHAL

ORDENANZA SUSTITUTIVA 2015

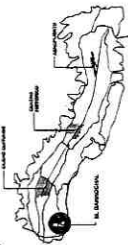
PROPIETARIO / PROMOTOR

PROYECTISTA

FERROINMOBILIARIA S.A.

ARQ. WALTER ZAMBRANO  
ACREDITADO SUBSECT. INGENIERIA

UBICACION:



CONTINENTE:

UBICACION Y DELIMITACION

REFERENCIA

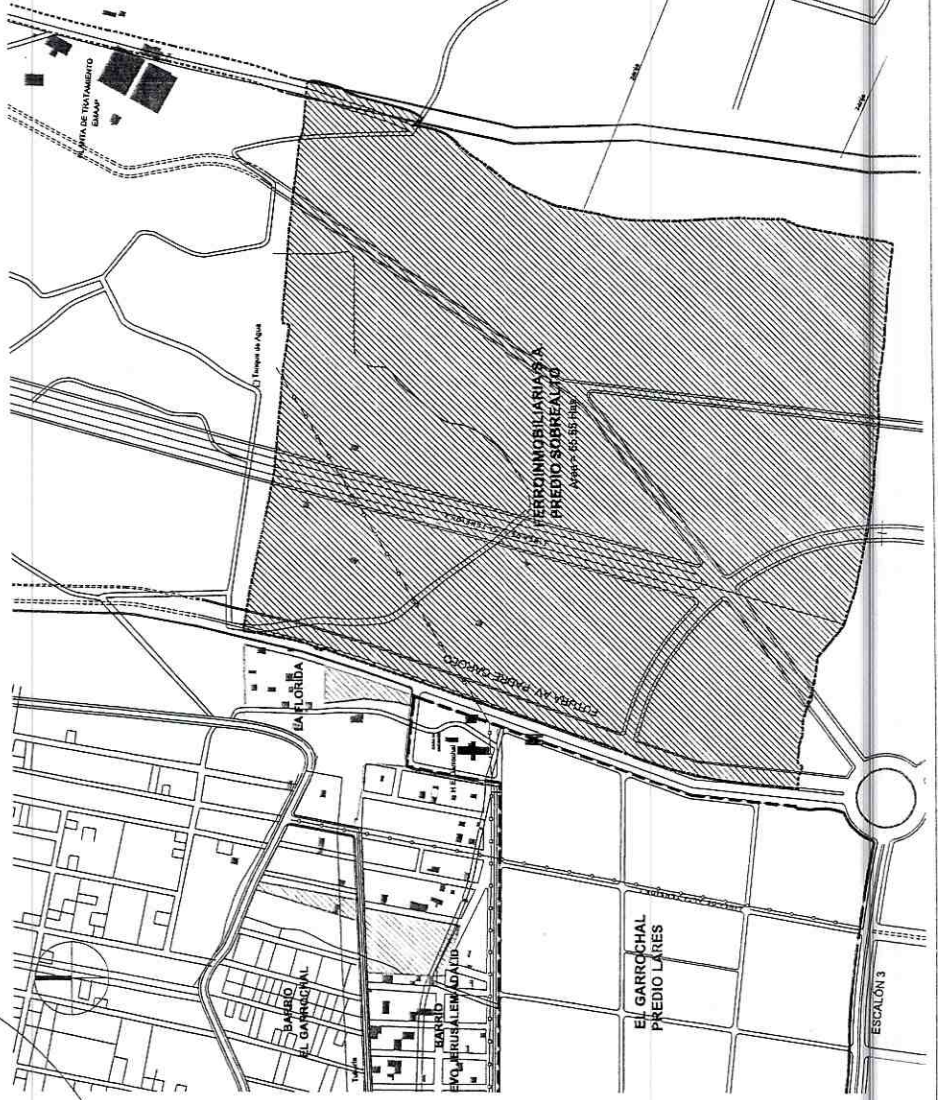
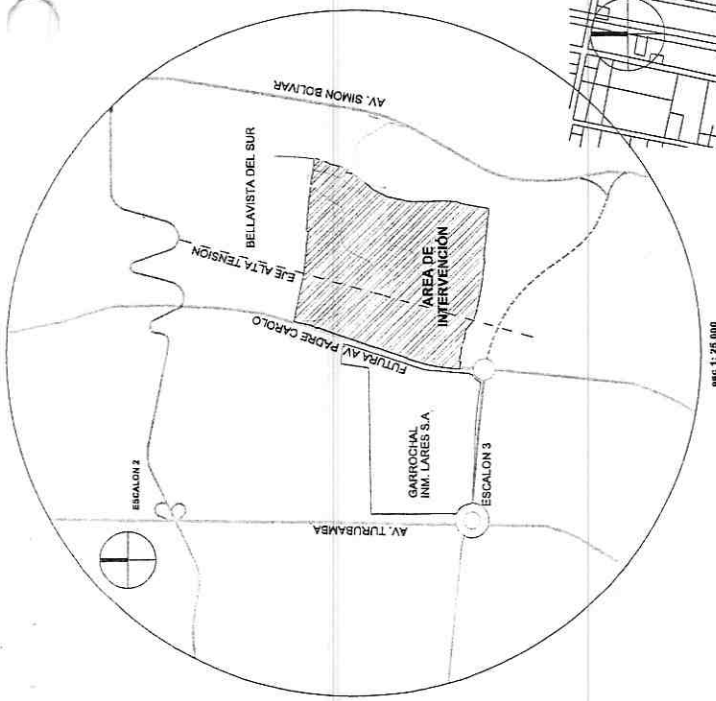
FECHA: MAYO / 2015

ESCALA: 1:7 500

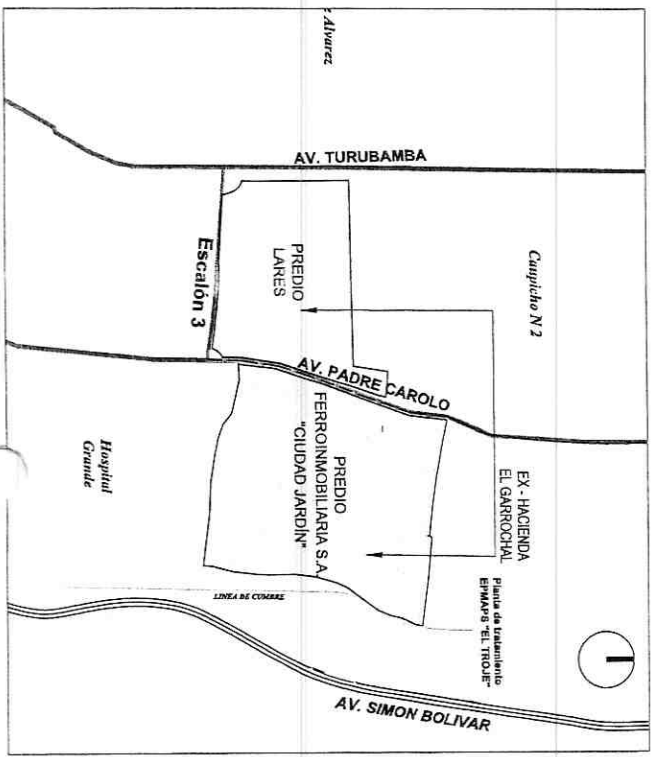
Hoja

COLABORACION:  
Arq. Carle Cepillo

MA-01



1



1

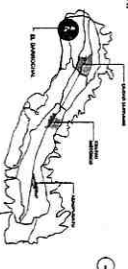
FERROINMOBILIARIA S.A.

CUIDAD JARDIN  
EL GARROCHAL

ORDENANZA SUSTITUTIVA 2015

PROPIETARIO - PROMOTOR  
PROYECTIVISTA

FERROINMOBILIARIA S.A.  
ING. WALTER ZAMBRANO  
ADMINISTRATIVO DIRECTOR



CONTINENTE: UBICACION

REFERENCIA: CUIDAD JARDIN

FECHA: MAYO / 2015  
ESCALA: 1:500

CONJUNTO: AN. DANIEL CASPILLO  
PU-01

*Walter Zambrano*  
*Director*

FERRONIMOBILIARIA S.A.

**Ciudad Jardín**  
El Garrochal

ORDENANZA SUSTITUTIVA 2015

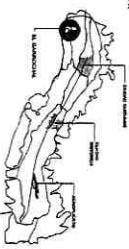
PROPIETARIO / PROMOTOR

PROYECTISTA

FERRONIMOBILIARIA S.A.

ING. WALTER ZAMBRANO  
MATR. Nº 20000-17-1988-22-21744

UBICACION:



CONTIENE:

ESTADO PREVIO

REFERENCIA:

FECHA:  
MAYO / 2015

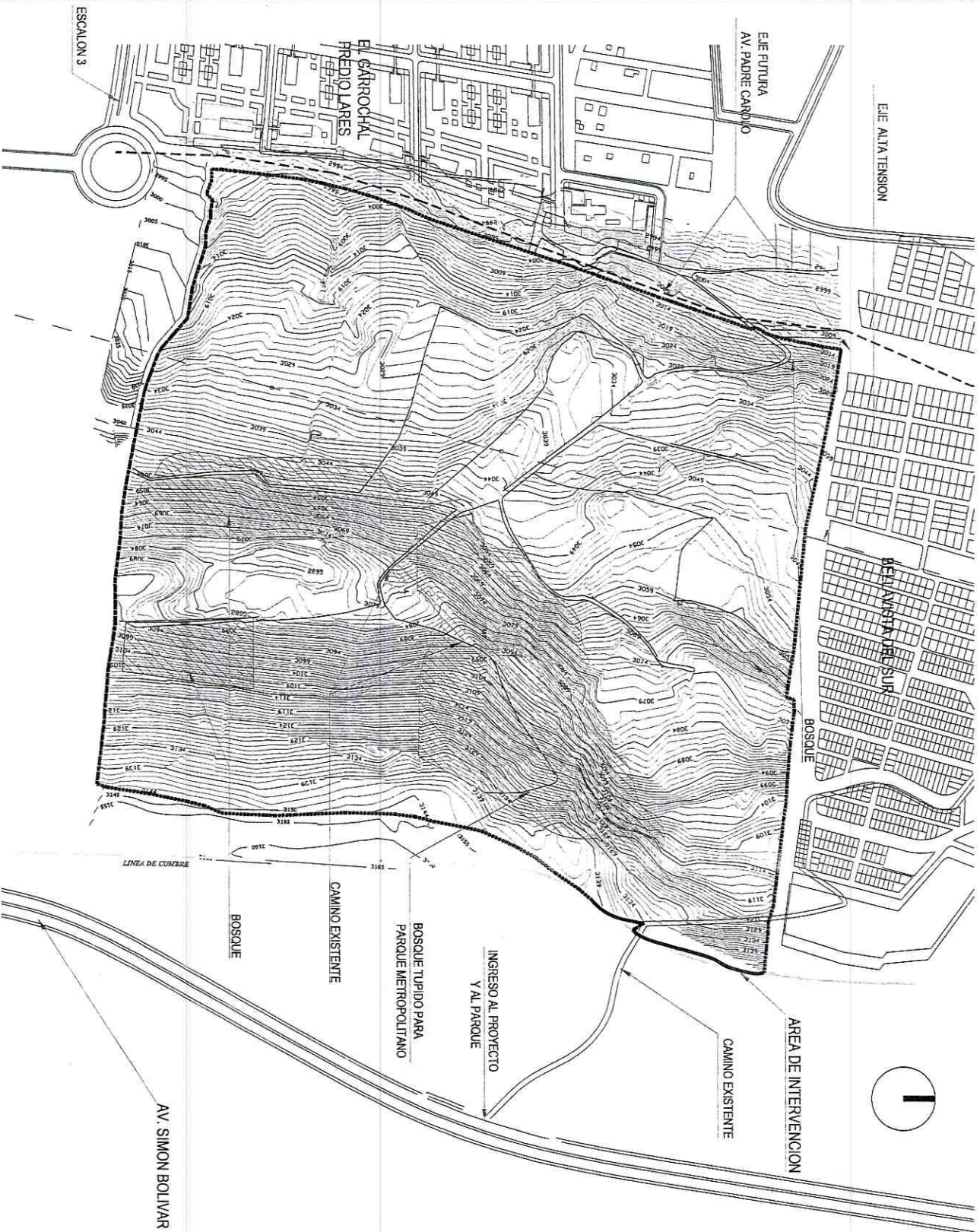
ESCALA:  
1:5.000

HOJA

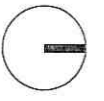
COORDINACION:  
Arq. Cecilia Caputo

PU-02

ESTADO ACTUAL

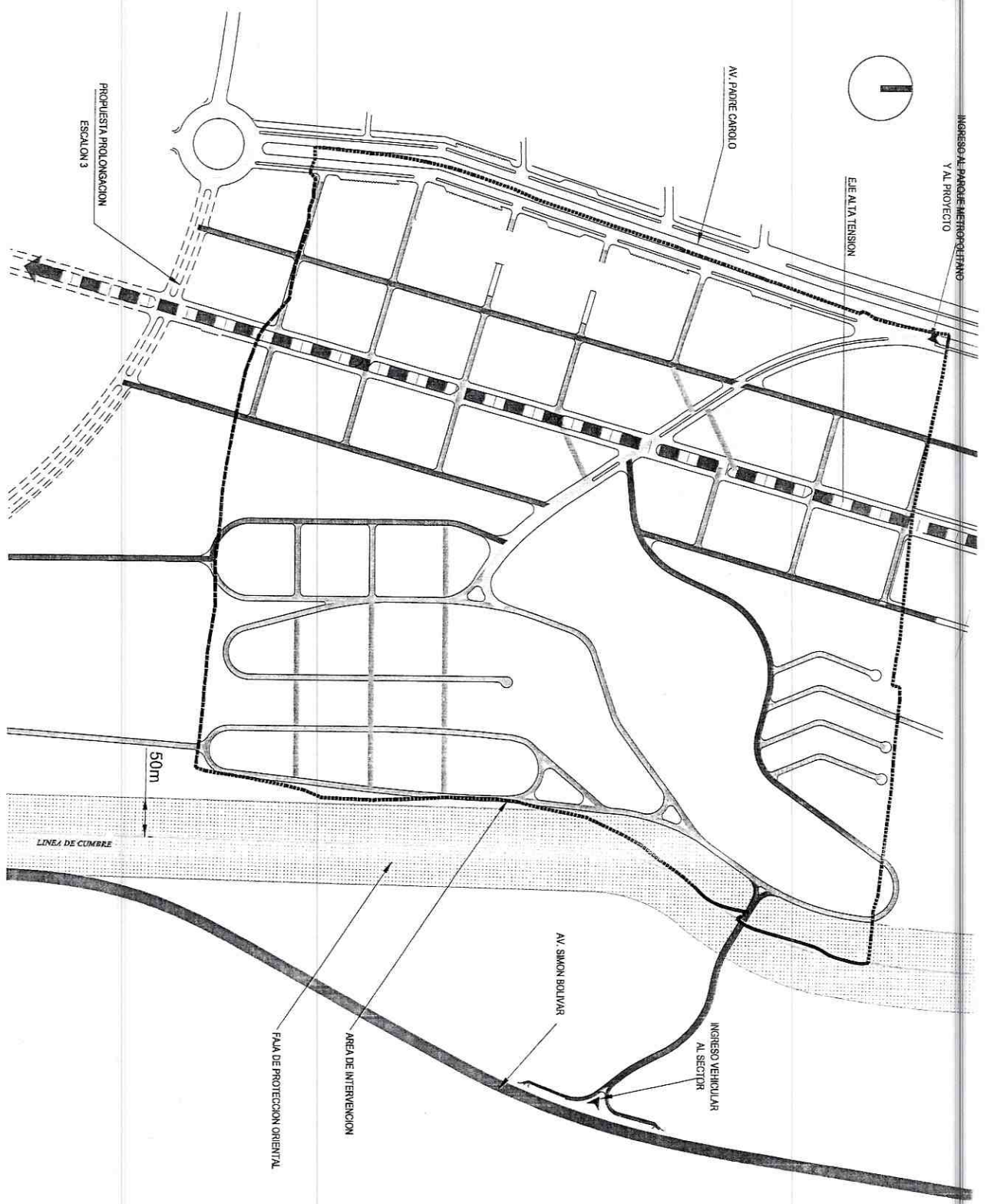


INGRESO AL PARQUE METROPOLITANO  
Y AL PROYECTO



EJE ALTA TENSION

AV. PADRE CAROLO



FAJA DE PROTECCION  
(Segun Informe No. IC-2006-076 del 2 de Febrero de 2005)

TRAMA VIAL

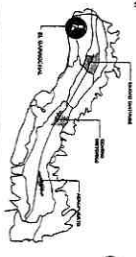
FERROINMOBILIARIA S.A.

Ciudad Jardín  
El Garrochal

ORDENANZA SUSTITUTIVA 2015

PROPIETARIO/ PROMOTOR: FERROINMOBILIARIA S.A.  
PROYECTISTA: MARIO VILLAGRAN

UBICACION: FERROINMOBILIARIA S.A.



CONTIENE: TRAMA VIAL

REFERENCIA	REFERENCIA
EXPRESA	LOCAL TIPO A
ARTERIAL SECUNDARIA	LOCAL TIPO B
DISTRIBUIDORA	PEDONAL ESCALANTE
COLECTORA	

FECHA: MAYO / 2015	ESCALA: 1:5,000
COLABORACION: Arq. Luis Capello	HOLA

PU-03

*17/2*  
*Quinn*



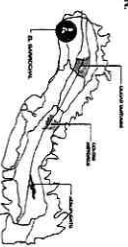
FERROINMOBILIARIA S.A.

CIUDAD JARDÍN  
EL GARROCHAL

ORDENANZA SUSTITUTIVA 2015

PROPIETARIO/ PROMOTOR: FERROINMOBILIARIA S.A.  
PROYECTISTA: AYO. WAGNER ZAMBRANO  
RUBEN ENRIQUE TORRES

USUARIOS: FERROINMOBILIARIA S.A.

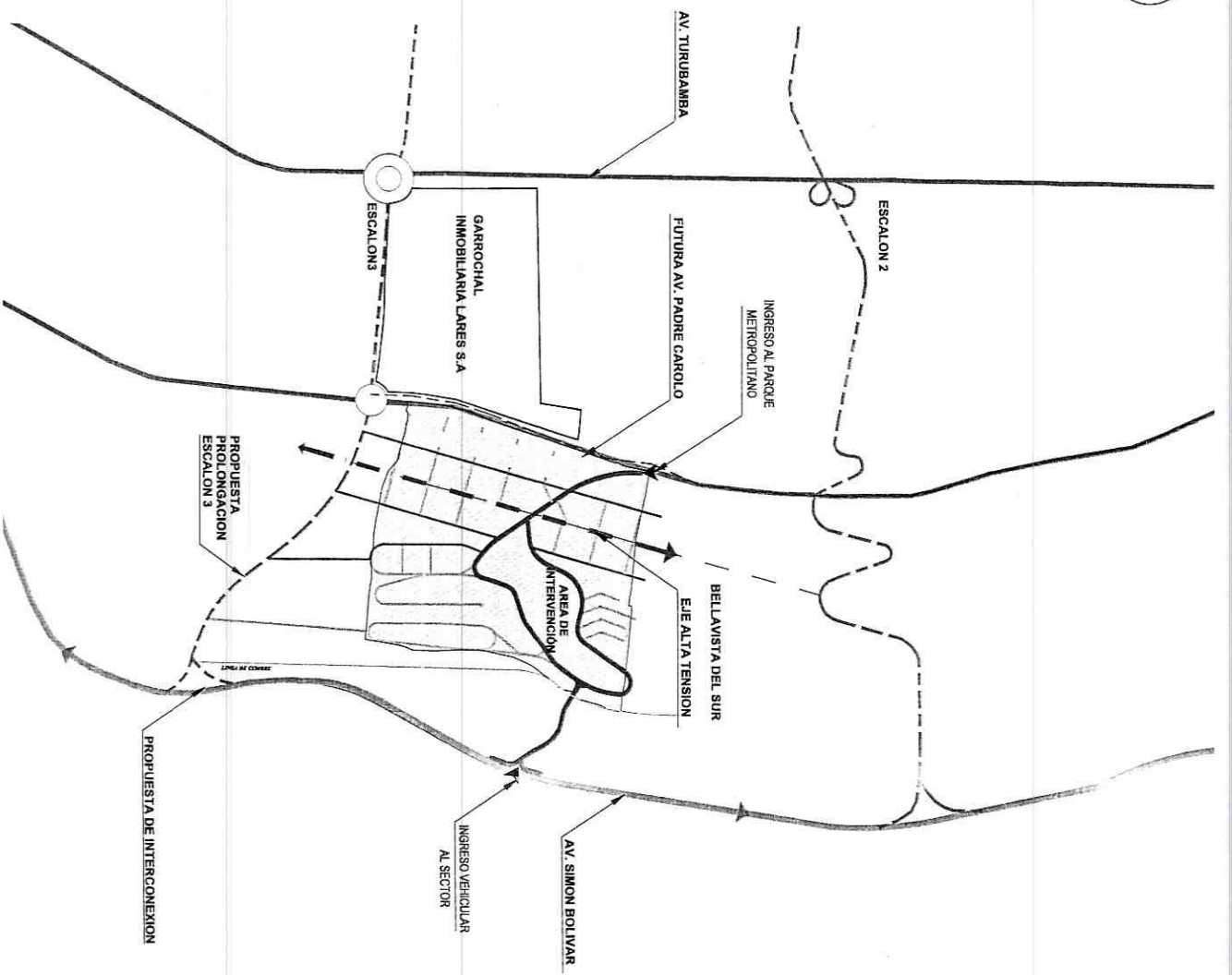


CONTENIDO: CONECTIVIDAD

RESERVA:  
VIA ARTERIAL  
VIA COLECTORA  
VIA DISTRIBUIDORA  
VIA EXPRESA

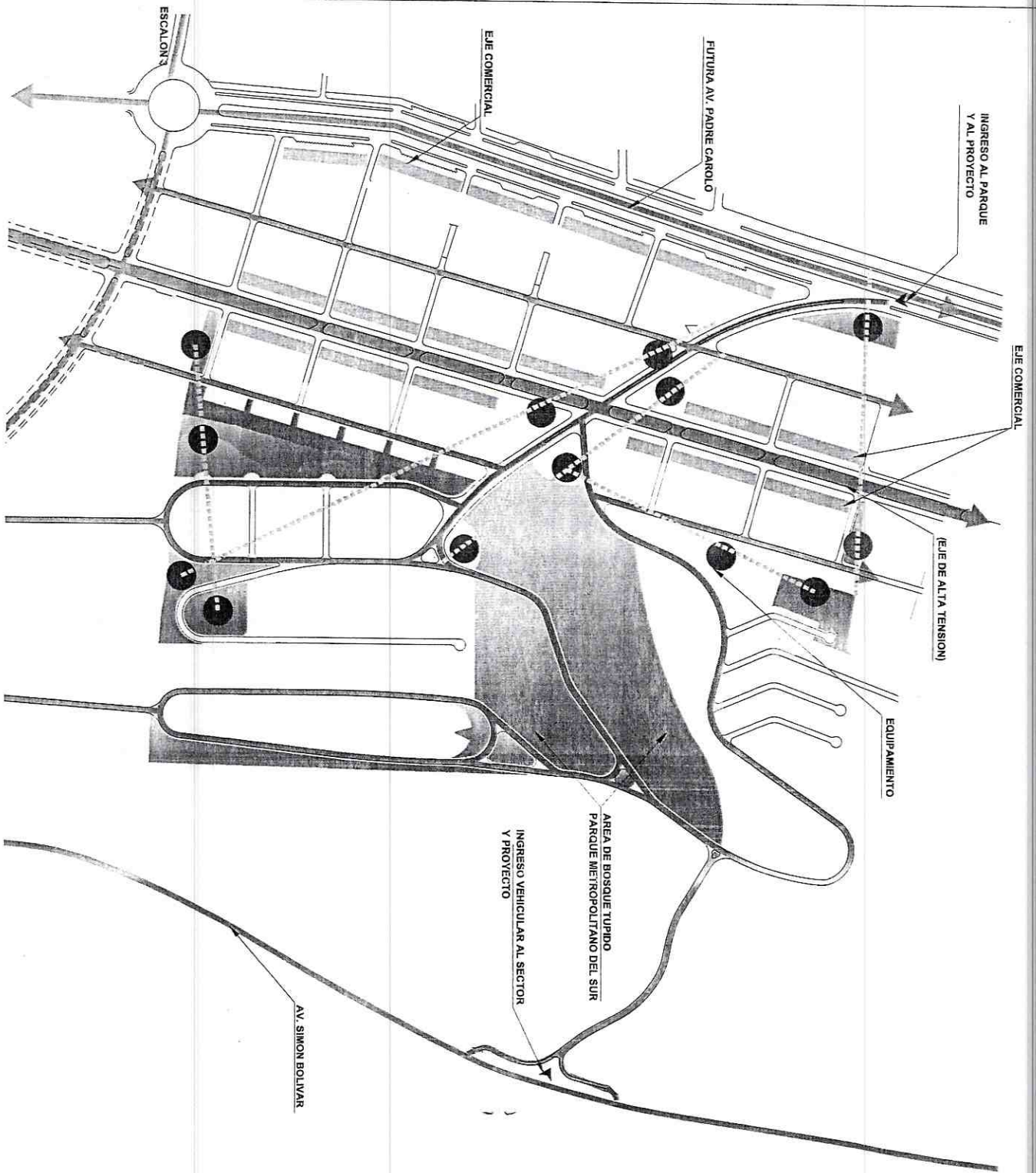
FECHA: MAYO 2015  
ESCALA: S/E  
HQA

COORDINACIÓN: Ayo. Carla Cepillo  
PU-04



CONECTIVIDAD

Handwritten notes and signatures at the bottom of the page.



ELEMENTOS ESTRUCTURANTES

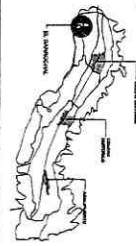
1

FERROINMOBILIARIA S.A.

Ciudad Jardín  
El Garrochal

ORDENANZA SUSTITUTIVA 2015

PROPIETARIO - PROMOTOR: FERROINMOBILIARIA S.A.  
PROYECTISTA: ANQ. MAONER ZAMBRANO  
REGISTRO ENMENDT: 1045-23784



UBICACION:  
CONTENIDO:  
ELEMENTOS ESTRUCTURANTES

- REFERENCIA
- AREA VERDE
  - EJE DE EQUIPAMIENTO
  - EJE COMERCIAL
  - TRAMA VIAL MATRIZ

FICHA: MAYO/2015  
ESCALA: 1:5.000  
HOJA:

COORDINACION: PU-05  
Aut. Cd. Carlos

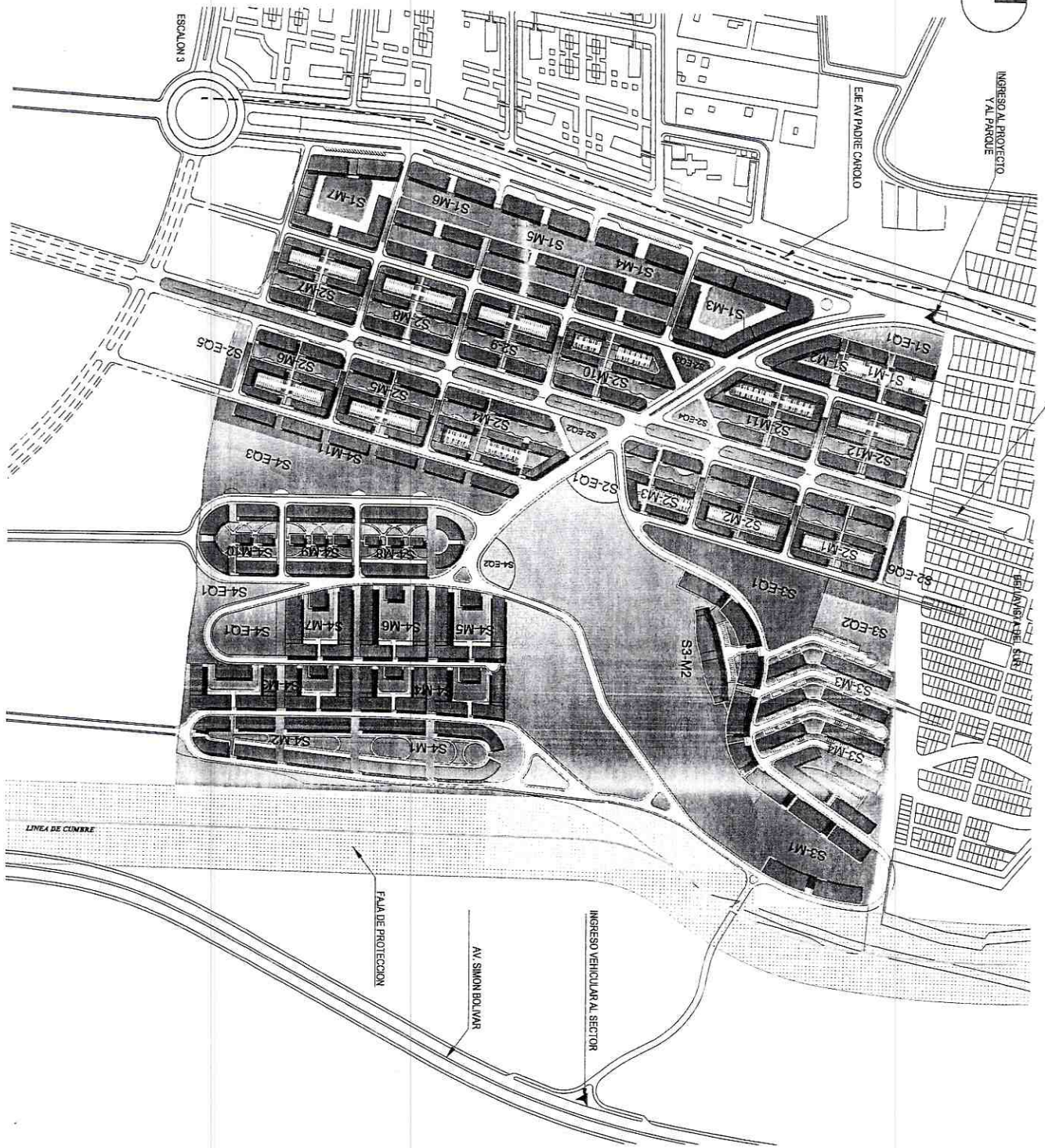
40



INGRESO AL PROYECTO  
Y AL PARQUE

EJE ALTA TENSION

EJE AV PADRE CAROLO



IMPLANTACION GENERAL

FERROINMOBILIARIA S.A.

CIUDAD JARDIN  
EL GARROCHAL

ORDENANZA SUSTITUTIVA 2015

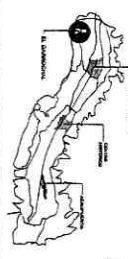
PROPIETARIO - PROMOTOR

PROYECTISTA

FERROINMOBILIARIA S.A.

ING. WALTER ZAMBRANO  
REGISTRO PROFESIONAL 15863-2/1988

UBICACION:



CONTIENE:

UTILIZACION DEL SUELO

- AREAS CONSTRUIBLES
- AREAS NO CONSTRUIBLES
- AREAS DE EQUIPAMIENTO

FECHA

MANO / 2015

ESCALA

1:5.000

COLABORACION:  
Arq. Cruz Capilla

PU-06

39  
Garcia  
10/05/15

FERROINMOBILIARIA S.A.

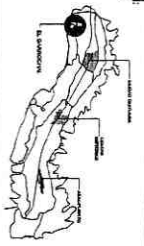
**CIUDAD JARDÍN**  
EL GARROCHAL

ORDENANZA SUSTITUTIVA 2015

PROPIETARIO- PROMOTOR: FERROINMOBILIARIA S.A.

PROYECTISTA: ADRIAN MANAGER ZAMBRANO

UBICACION:

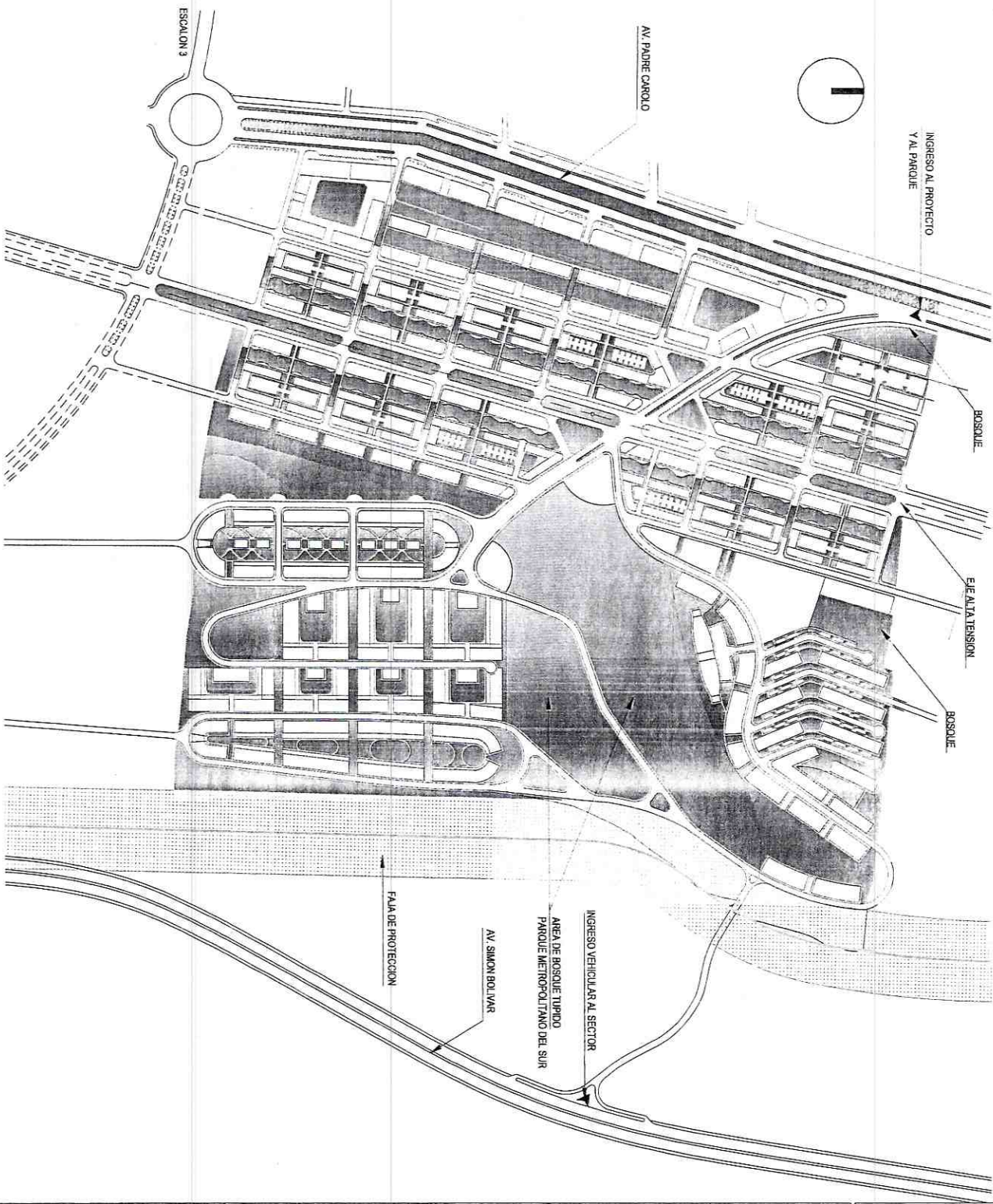


CONTIENE:  
**TRAMA VERDE**

REFERENCIA:  
FAJA DE PROTECCION  
AREA VERDE

FECHA: MAYO / 2015  
ESCALA: 1:5,000  
HOJA:

COLOCACION:  
Av. Centa Calle  
**PU-07**



TRAMA VERDE

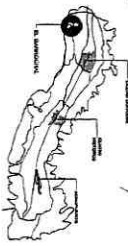


FERRONIMOBILIARIA S.A.

Ciudad Jardín  
El Garrochal

ORDENANZA SUSTITUTIVA 2015

PROPIETARIO - PROMOTOR: FERRONIMOBILIARIA S.A.



CONTRIBUCION: SECTORES - MANZANAS

- REFERENCIA:
- SECTOR 1
  - SECTOR 2
  - SECTOR 3 CONTRIBUIDO
  - SECTOR 4
- USO:
- RECREACION
  - RELIGION
  - BASICAL
  - SALUD
  - EDUCACION
  - PLAZA DIVICA

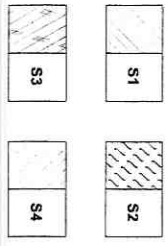
FECHA: MAYO/2015  
ESCALA: 1:8.000

COLABORACION: Anp. Calle Calle  
PU-08



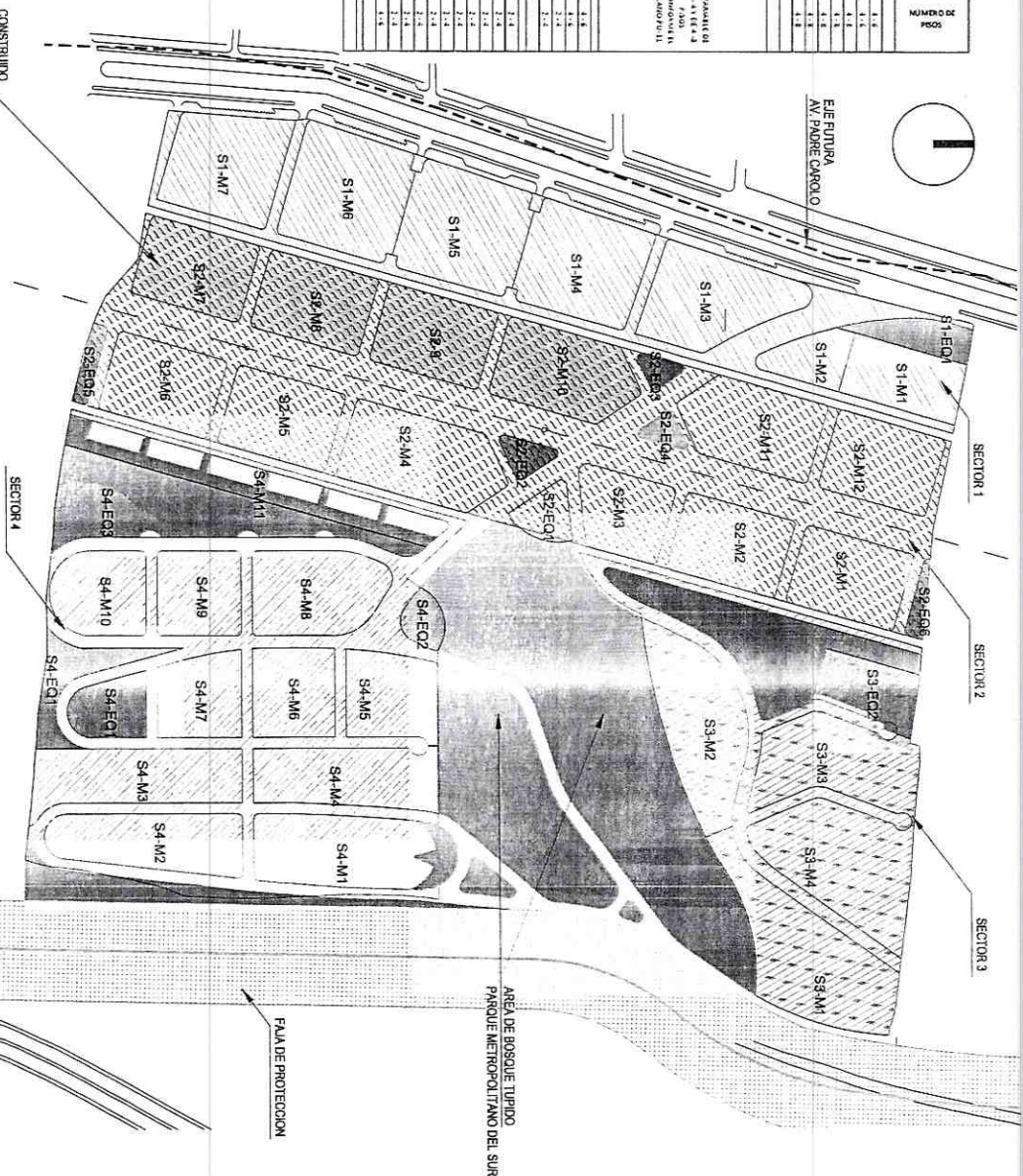
SECTOR	MANZANA	AREA UTIL MANZANAS	COS PL 2015	EDIFICABILIDAD PLANTA BAJA	COS TOTAL	EDIFICABILIDAD TOTAL	NUMERO DE PISOS
S1	M1	7.076	41%	3.181	292%	13.935	4.8
	M2	1.735	41%	1.481	292%	10.935	4.8
	M3	11.139	41%	8.461	320%	14.114	4.8
	M4	12.139	41%	9.461	320%	15.114	4.8
	M5	12.139	41%	9.461	320%	15.114	4.8
	M6	12.139	41%	9.461	320%	15.114	4.8
	M7	12.139	41%	9.461	320%	15.114	4.8
	M8	12.139	41%	9.461	320%	15.114	4.8
	M9	12.139	41%	9.461	320%	15.114	4.8
	M10	12.139	41%	9.461	320%	15.114	4.8
S2	M11	13.139	37%	4.821	124%	20.114	3.4
	M12	13.139	37%	4.821	124%	20.114	3.4
	M13	13.139	37%	4.821	124%	20.114	3.4
	M14	13.139	37%	4.821	124%	20.114	3.4
	M15	13.139	37%	4.821	124%	20.114	3.4
	M16	13.139	37%	4.821	124%	20.114	3.4
	M17	13.139	37%	4.821	124%	20.114	3.4
	M18	13.139	37%	4.821	124%	20.114	3.4
	M19	13.139	37%	4.821	124%	20.114	3.4
	M20	13.139	37%	4.821	124%	20.114	3.4
S3	M21	13.139	37%	4.821	124%	20.114	3.4
	M22	13.139	37%	4.821	124%	20.114	3.4
	M23	13.139	37%	4.821	124%	20.114	3.4
	M24	13.139	37%	4.821	124%	20.114	3.4
	M25	13.139	37%	4.821	124%	20.114	3.4
	M26	13.139	37%	4.821	124%	20.114	3.4
	M27	13.139	37%	4.821	124%	20.114	3.4
	M28	13.139	37%	4.821	124%	20.114	3.4
	M29	13.139	37%	4.821	124%	20.114	3.4
	M30	13.139	37%	4.821	124%	20.114	3.4
S4	M31	13.139	37%	4.821	124%	20.114	3.4
	M32	13.139	37%	4.821	124%	20.114	3.4
	M33	13.139	37%	4.821	124%	20.114	3.4
	M34	13.139	37%	4.821	124%	20.114	3.4
	M35	13.139	37%	4.821	124%	20.114	3.4
	M36	13.139	37%	4.821	124%	20.114	3.4
	M37	13.139	37%	4.821	124%	20.114	3.4
	M38	13.139	37%	4.821	124%	20.114	3.4
	M39	13.139	37%	4.821	124%	20.114	3.4
	M40	13.139	37%	4.821	124%	20.114	3.4

SECTORES - MANZANAS



CONSTRUIDO

Manzanas construidas y en construcion



SECTOR	MANZANA	AREA UTIL DE MANZANA PLANTA BAJA	COS PLANTA BAJA	EDIFICABILIDAD PLANTA BAJA	TOTAL COS	TOTAL AREA	TOTAL EDIFICABILIDAD	USO	PROPIEDAD
S1	M1	7.076	41%	3.181	292%	13.935	4.8	RECREACION	FERRONIMOBILIARIA S.A.
	M2	1.735	41%	1.481	292%	10.935	4.8	RECREACION	FERRONIMOBILIARIA S.A.
	M3	11.139	41%	8.461	320%	14.114	4.8	RECREACION	FERRONIMOBILIARIA S.A.
	M4	12.139	41%	9.461	320%	15.114	4.8	RECREACION	FERRONIMOBILIARIA S.A.
	M5	12.139	41%	9.461	320%	15.114	4.8	RECREACION	FERRONIMOBILIARIA S.A.
	M6	12.139	41%	9.461	320%	15.114	4.8	RECREACION	FERRONIMOBILIARIA S.A.
	M7	12.139	41%	9.461	320%	15.114	4.8	RECREACION	FERRONIMOBILIARIA S.A.
	M8	12.139	41%	9.461	320%	15.114	4.8	RECREACION	FERRONIMOBILIARIA S.A.
	M9	12.139	41%	9.461	320%	15.114	4.8	RECREACION	FERRONIMOBILIARIA S.A.
	M10	12.139	41%	9.461	320%	15.114	4.8	RECREACION	FERRONIMOBILIARIA S.A.
S2	M11	13.139	37%	4.821	124%	20.114	3.4	RECREACION	FERRONIMOBILIARIA S.A.
	M12	13.139	37%	4.821	124%	20.114	3.4	RECREACION	FERRONIMOBILIARIA S.A.
	M13	13.139	37%	4.821	124%	20.114	3.4	RECREACION	FERRONIMOBILIARIA S.A.
	M14	13.139	37%	4.821	124%	20.114	3.4	RECREACION	FERRONIMOBILIARIA S.A.
	M15	13.139	37%	4.821	124%	20.114	3.4	RECREACION	FERRONIMOBILIARIA S.A.
	M16	13.139	37%	4.821	124%	20.114	3.4	RECREACION	FERRONIMOBILIARIA S.A.
	M17	13.139	37%	4.821	124%	20.114	3.4	RECREACION	FERRONIMOBILIARIA S.A.
	M18	13.139	37%	4.821	124%	20.114	3.4	RECREACION	FERRONIMOBILIARIA S.A.
	M19	13.139	37%	4.821	124%	20.114	3.4	RECREACION	FERRONIMOBILIARIA S.A.
	M20	13.139	37%	4.821	124%	20.114	3.4	RECREACION	FERRONIMOBILIARIA S.A.
S3	M21	13.139	37%	4.821	124%	20.114	3.4	RECREACION	FERRONIMOBILIARIA S.A.
	M22	13.139	37%	4.821	124%	20.114	3.4	RECREACION	FERRONIMOBILIARIA S.A.
	M23	13.139	37%	4.821	124%	20.114	3.4	RECREACION	FERRONIMOBILIARIA S.A.
	M24	13.139	37%	4.821	124%	20.114	3.4	RECREACION	FERRONIMOBILIARIA S.A.
	M25	13.139	37%	4.821	124%	20.114	3.4	RECREACION	FERRONIMOBILIARIA S.A.
	M26	13.139	37%	4.821	124%	20.114	3.4	RECREACION	FERRONIMOBILIARIA S.A.
	M27	13.139	37%	4.821	124%	20.114	3.4	RECREACION	FERRONIMOBILIARIA S.A.
	M28	13.139	37%	4.821	124%	20.114	3.4	RECREACION	FERRONIMOBILIARIA S.A.
	M29	13.139	37%	4.821	124%	20.114	3.4	RECREACION	FERRONIMOBILIARIA S.A.
	M30	13.139	37%	4.821	124%	20.114	3.4	RECREACION	FERRONIMOBILIARIA S.A.
S4	M31	13.139	37%	4.821	124%	20.114	3.4	RECREACION	FERRONIMOBILIARIA S.A.
	M32	13.139	37%	4.821	124%	20.114	3.4	RECREACION	FERRONIMOBILIARIA S.A.
	M33	13.139	37%	4.821	124%	20.114	3.4	RECREACION	FERRONIMOBILIARIA S.A.
	M34	13.139	37%	4.821	124%	20.114	3.4	RECREACION	FERRONIMOBILIARIA S.A.
	M35	13.139	37%	4.821	124%	20.114	3.4	RECREACION	FERRONIMOBILIARIA S.A.
	M36	13.139	37%	4.821	124%	20.114	3.4	RECREACION	FERRONIMOBILIARIA S.A.
	M37	13.139	37%	4.821	124%	20.114	3.4	RECREACION	FERRONIMOBILIARIA S.A.
	M38	13.139	37%	4.821	124%	20.114	3.4	RECREACION	FERRONIMOBILIARIA S.A.
	M39	13.139	37%	4.821	124%	20.114	3.4	RECREACION	FERRONIMOBILIARIA S.A.
	M40	13.139	37%	4.821	124%	20.114	3.4	RECREACION	FERRONIMOBILIARIA S.A.

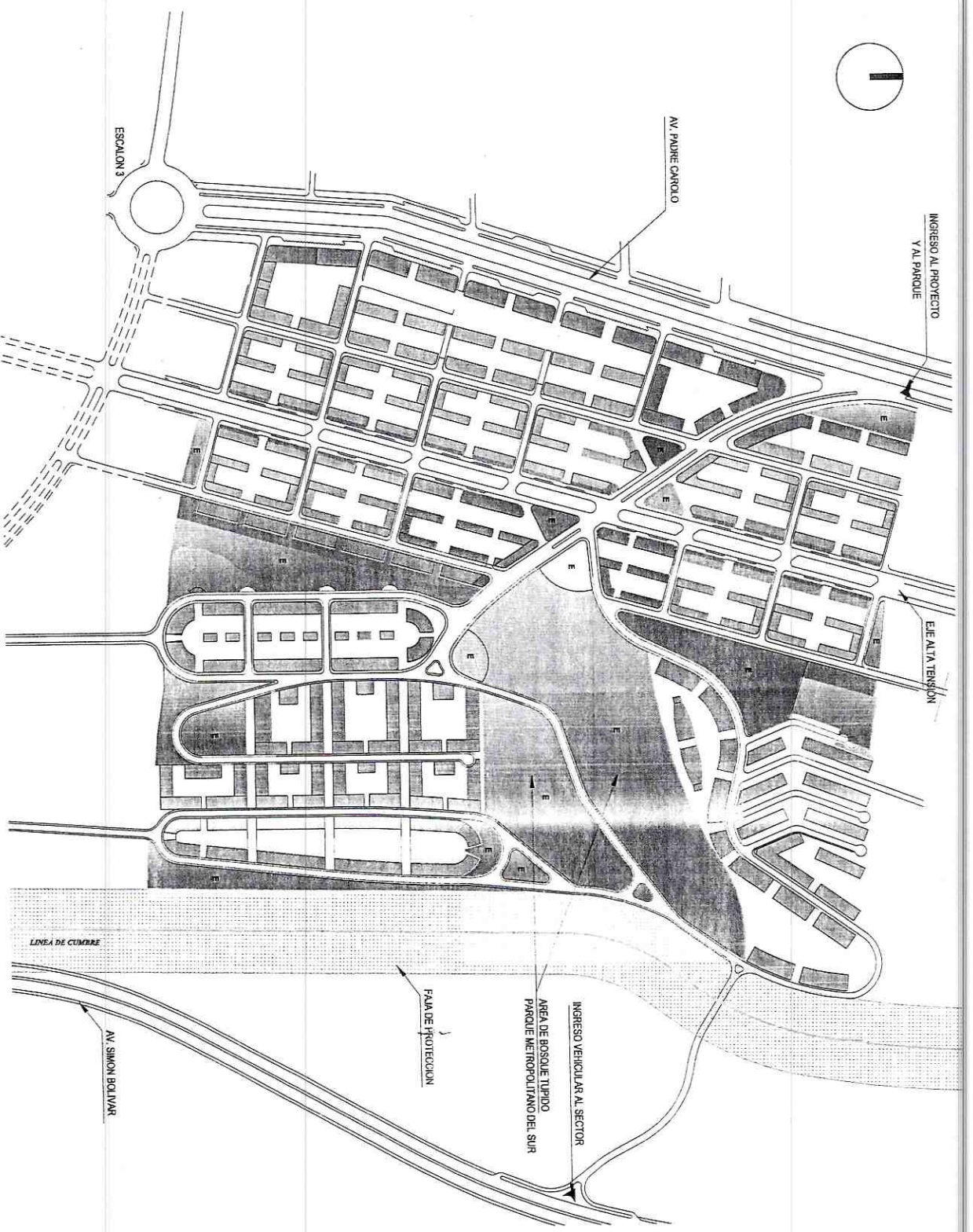
37  
García

INGRESO AL PROYECTO  
Y AL PARQUE

EJE ALTA TENSIÓN

AV. PADRE CAROLO

ESCALON 3



FERRONINMOBILIARIA S.A.

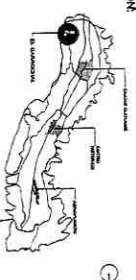
**CIUDAD JARDÍN**  
EL GARROCHAL

ORDENANZA SUSTITUTIVA 2015

PROPIETARIO PROMOTOR PROYECTISTA

FERRONINMOBILIARIA S.A.  
ING. WAGNER ZAMBRANO  
REGISTRO ENERGETICO: 1988-02-27/144

UBICACION



CONTIENE: USO DE SUELO

- REFERENCIA
- [R] RESIDENCIAL (R3)
  - [M] MULTIPLE (M)
  - [E] EQUIPAMIENTO DE CULTO
  - [RE] RECREACION
  - [P] PLAZA CIVICA
  - [S] SALUD
  - [ED] EDUCACION
  - [B] SOCIAL

FECHA: MAYO / 2015  
ESCALA: 1:5.000

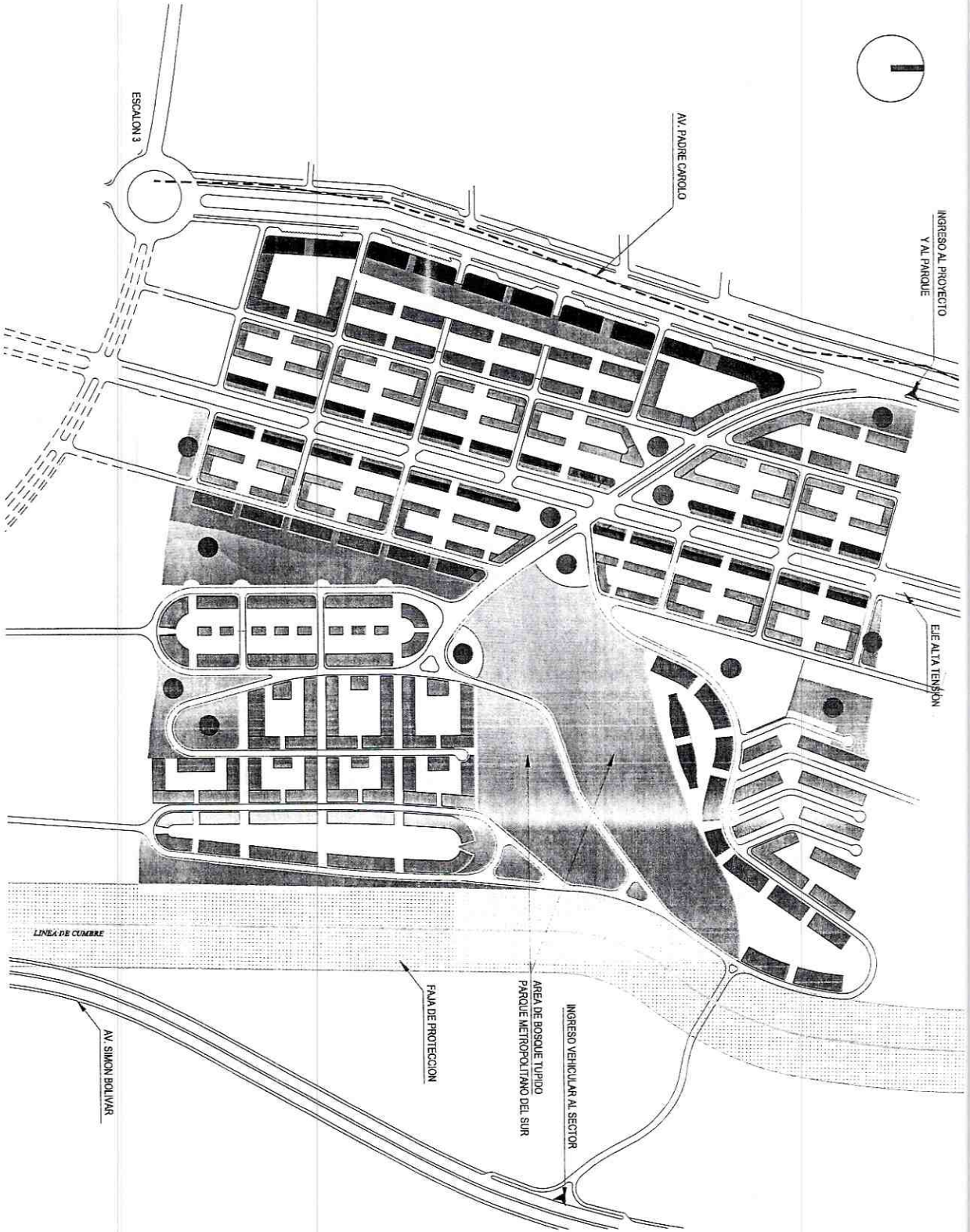
COLABORACION: Ing. Ceala Cepillo  
PU-09

USOS DE SUELO



36  
Ejemplar No. 124  
Rev.

1

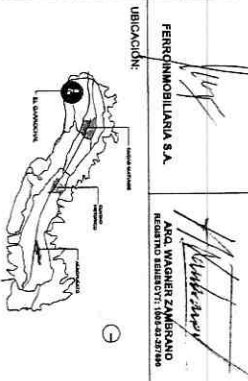


FERROINMOBILIARIA S.A.

**CIUDAD JARDÍN**  
EL GARROCHAL

ORDENANZA SUSTITUTIVA 2015

PROPIETARIO - PROMOTOR: FERROINMOBILIARIA S.A.  
PROYECTISTA: ASOC. INGENIEROS ZAMBRANO



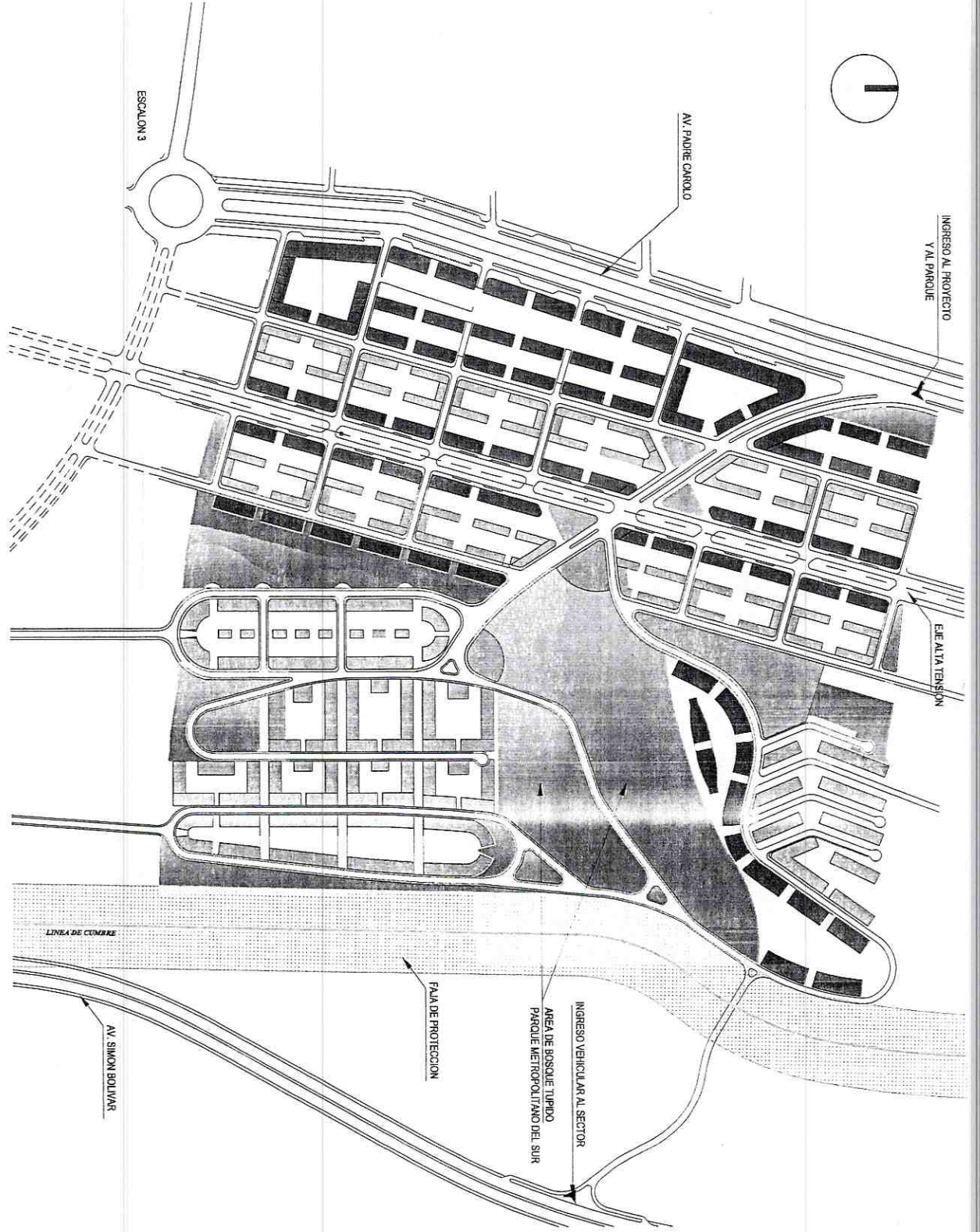
CONTENIDO:

**TIPO DE EDIFICACION**

RESERVENA	EDIFICACION MULTIFAMILIAR RESERVENA TERCERA SOLAR	EDIFICACION MULTIFAMILIAR RESERVENA SEGUNDA RESERVENA MULTIPLE	EQUIPAMIENTO
-----------	---	--	--------------

FECHA: MAYO / 2015	ESCALA: 1:5.000	Hoja
CONVENCIÓN: Aq. Calle Capile		<b>PU-10</b>

TIPO DE EDIFICACION



INGRESO AL PROYECTO  
Y AL PARQUE

EJE ALTA TENSION

LINEA DE CERRAJE

AV. SIMON BOLIVAR

FALDA DE PROTECCION

INGRESO VEHICULAR AL SECTOR  
AREA DE BOSQUE TIPO  
PARQUE METROPOLITANO DEL SUR

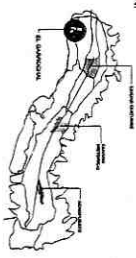
FERRONIMOBILIARIA S.A.

**CIUDAD JARDIN**  
EL GARROCHAL

ORDENANZA SUSTITUTIVA 2015

PROPIETARIO - PROMOTOR: *[Signature]* PROYECTISTA: *[Signature]*

UBICACION: FERRONIMOBILIARIA S.A. ASO. WAGNER ZAMBRANO MEDIANO EMBUSTE 196 02 2798



CONTENIDO: ALTURA DE EDIFICACION

- REFERENCIA:
- MINIMO 2 PISOS - HASTA 4 PISOS
  - MINIMO 4 PISOS - HASTA 8 PISOS
  - MINIMO 4 PISOS - HASTA 8 PISOS

FECHA: MAYO / 2015 ESCALA: 1:5,000

COLABORACION: Arq. Gula Capile **PU-11**

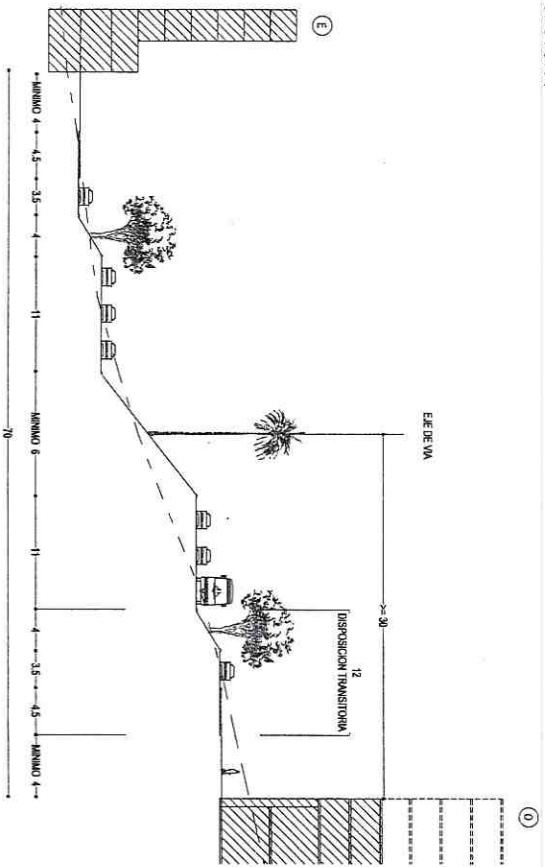
ALTURA DE EDIFICACION

*[Handwritten notes and signatures]*

FERROINMOBILIARIA S.A.

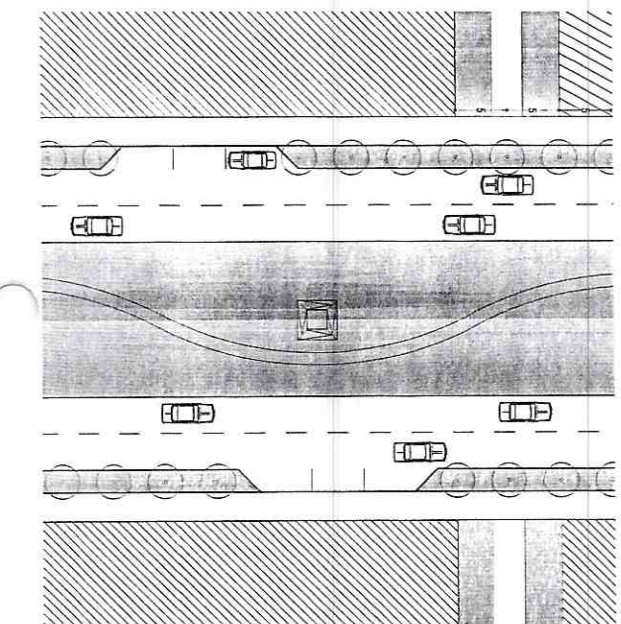
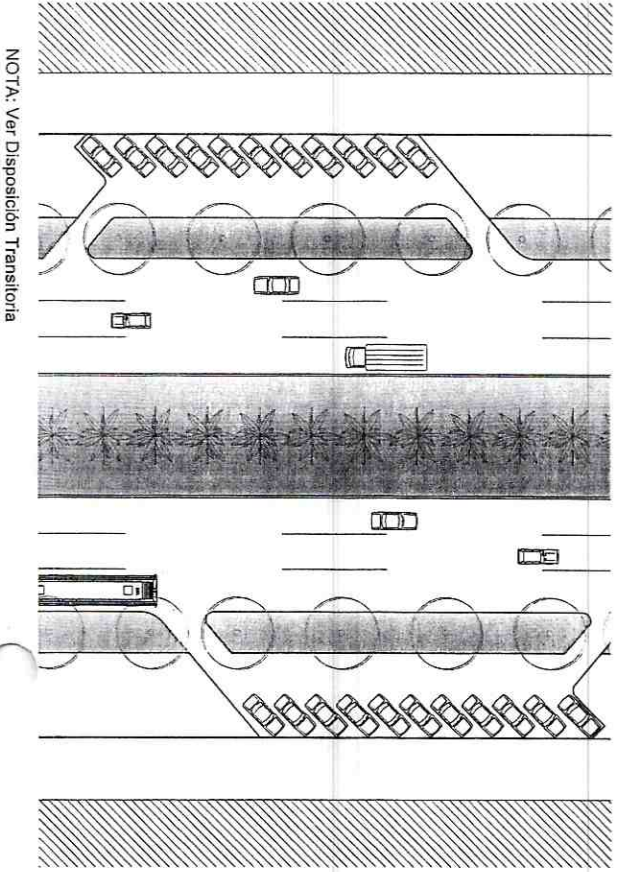
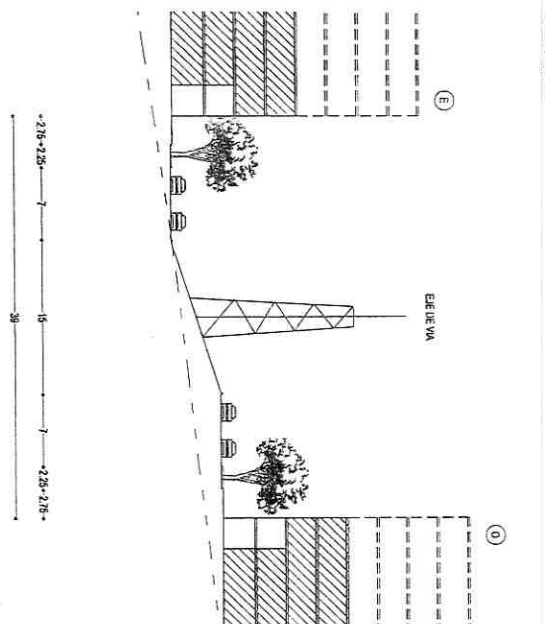
SECTOR 1

VIA ARTERIAL SECUNDARIA (70m)  
AV. PADRE CAROLO



SECTOR 2

VIA DISTRIBUIDORA (39 m)  
VIA LINEA DE ALTA TENSION



NOTA: Ver Disposición Transitoria

ORDENANZA SUSTITUTIVA 2015

CIUDAD JARDÍN  
EL GARROCHAL

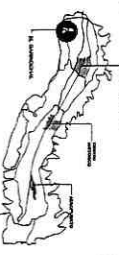
PROPIETARIO - PROMOTOR

PROYECTIVISTA

FERROINMOBILIARIA S.A.

ING. WALTER ZAMBRANO  
MATRITO INGENIERO (1942-2011)

UBICACION



CONTINENTE: CORTES DE VIAS

REFERENCIA

FECHA: MAYO / 2015

ESCALA: 1:500

COORDINACION: ALC. CELIA CASTILLO

PU-12

3.3  
Escriba el nombre de la obra

FERRINMOBILIARIA S.A.

VIA COLECTORA (DE 27m A 23m)

SECTOR 2

VIA LOCAL TIPO A1 (16m)

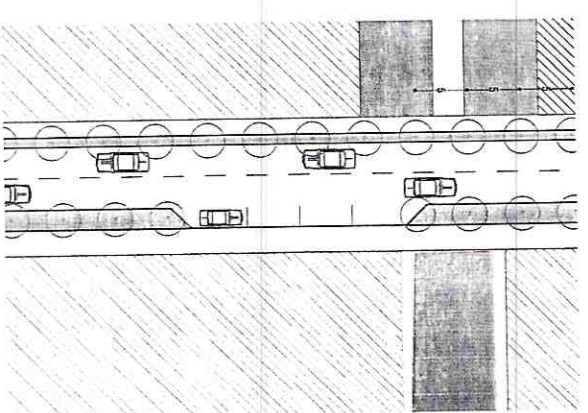
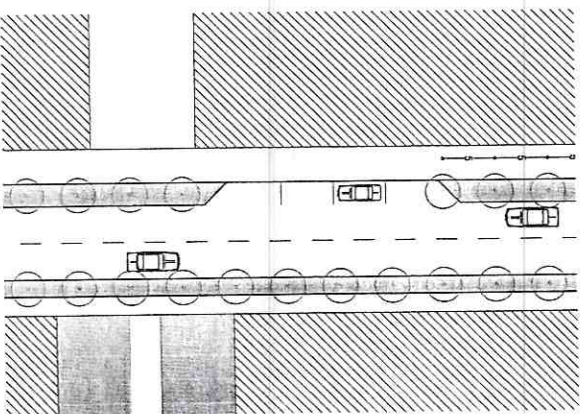
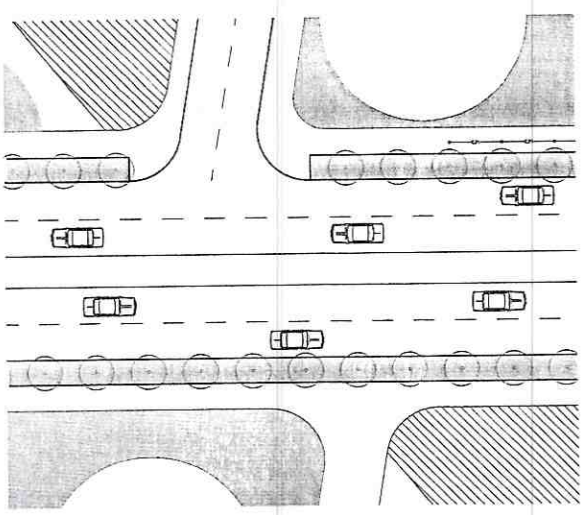
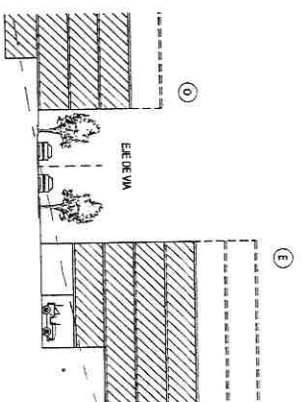
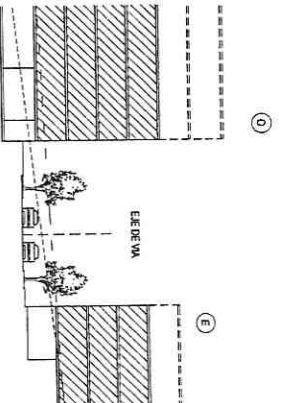
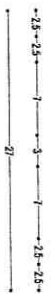
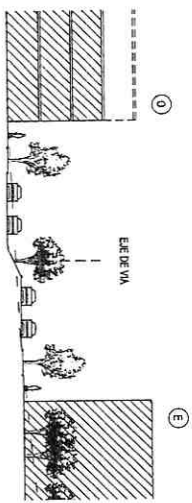
SECTOR 2

VIA LOCAL TIPO A2 (13m)

SECTOR 4

**Ciudad Jardín**  
EL GARROCHAL

ORDENANZA SUSTITUTIVA 2015

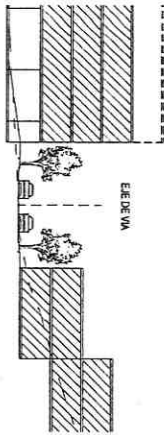


PROPIETARIO - PROMOTOR	FERRINMOBILIARIA S.A.	PROYECTISTA	AND. VANDER ZAMBRANO INGENIERO EN CIVIL
UBICACION			
CONTIENE:	CORTES DE VIAS		
REFERENCIA			
FECHA	MAYO / 2015	ESCALA	1:500
COORDINADO:	AN. Camila Capillo	VOCA	PU-13

*32*  
*g. d. v.*

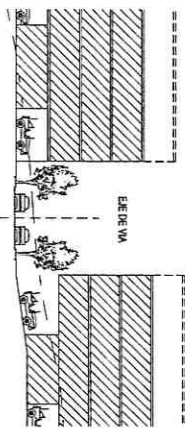
VIA LOCAL TIPO B1 (12m)

SECTOR 4

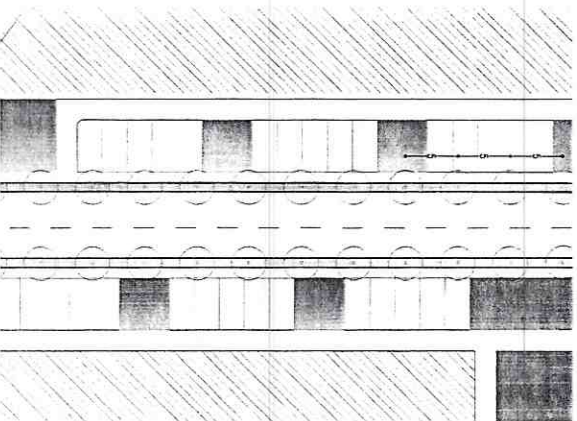
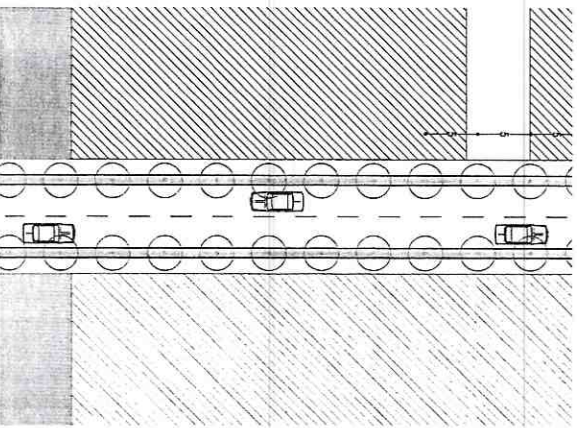
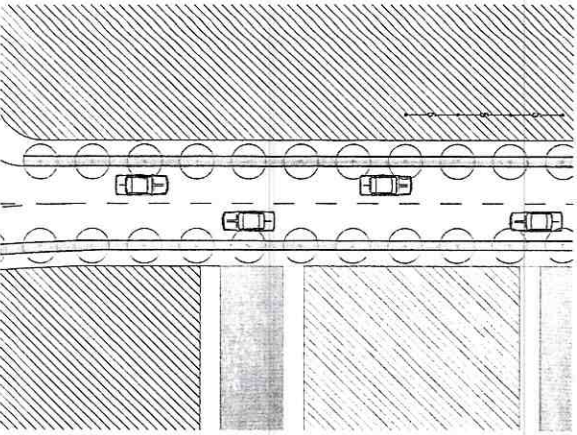
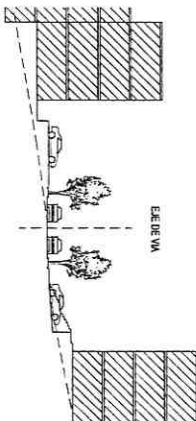


VIA LOCAL TIPO B2 (11m)

SECTOR 4



SECTOR 3



FERROINMOBILIARIA S.A.

CIUDAD JARDÍN  
EL GARROCHAL

ORDENANZA SUSTITUTIVA 2015

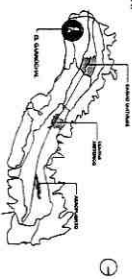
PROPIETARIO PROMOTOR

PROYECTISTA

FERROINMOBILIARIA S.A.

AGU. WAGNER ZAMBRANO  
NÚMERO REGISTRO: 19842-2178

UBICACION:



CONTENIDO:  
CORTES DE VIAS

REFERENCIA

FECHA  
MAYO / 2015

ESCALA  
1:500

HOJA

HOJA

COORDINACION  
ARG. CARLA CASILLI

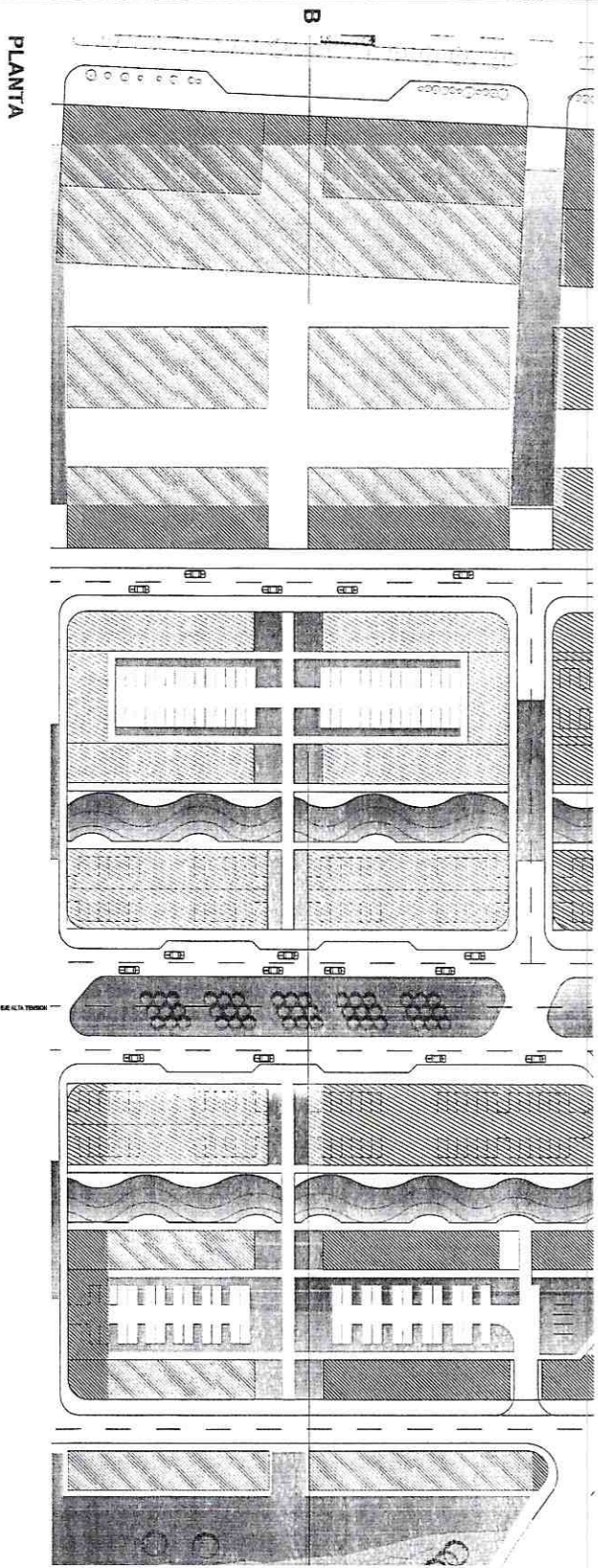
PU-14

31  
7 m

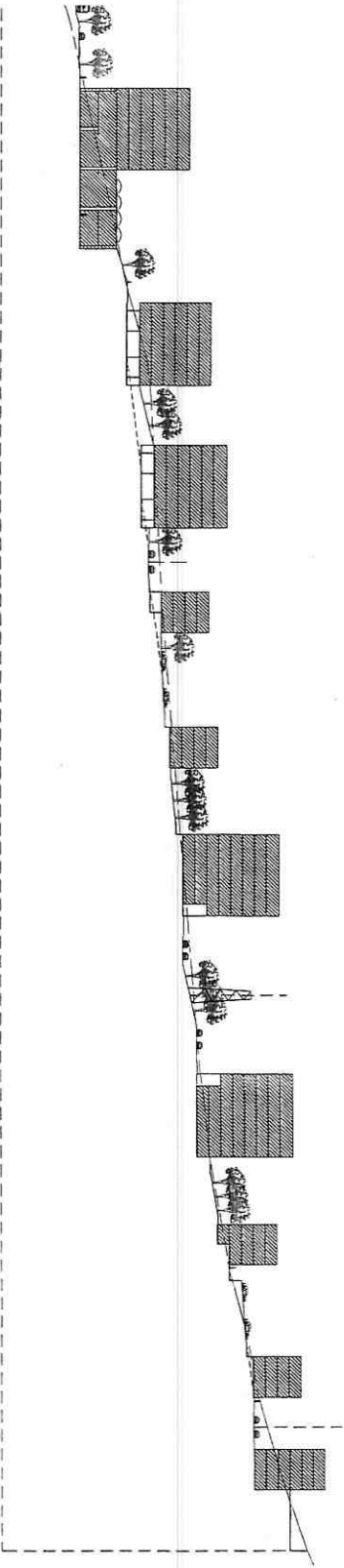
VIA EJE ALTA TENSION Y MANZANAS SECTOR 2

SECTOR 1

SECTOR 2



PLANTA



CORTE B - B

FERRONIMOBILIARIA S.A.

**CIUDAD JARDIN**  
EL GARROCHAL

ORDENANZA SUSTITUTIVA 2015

PROPIETARIO / PROMOTOR

PROYECTISTA

FERRONIMOBILIARIA S.A.

ING. WALTER ZAMBRANO  
INSTRUMENTADO N.º 20623 S/1998

UBICACION:



CONTIENE:  
PLANTAS Y CORTES DE VIA EJE  
ALTA TENSION Y MANZANAS DEL  
SECTOR 1-2

REFERENCIA



FECHA  
MAYO / 2015

ESCALA  
1:1.250

COLABORACION:  
ANA CARLA GARCIA

HOJA

PU-16

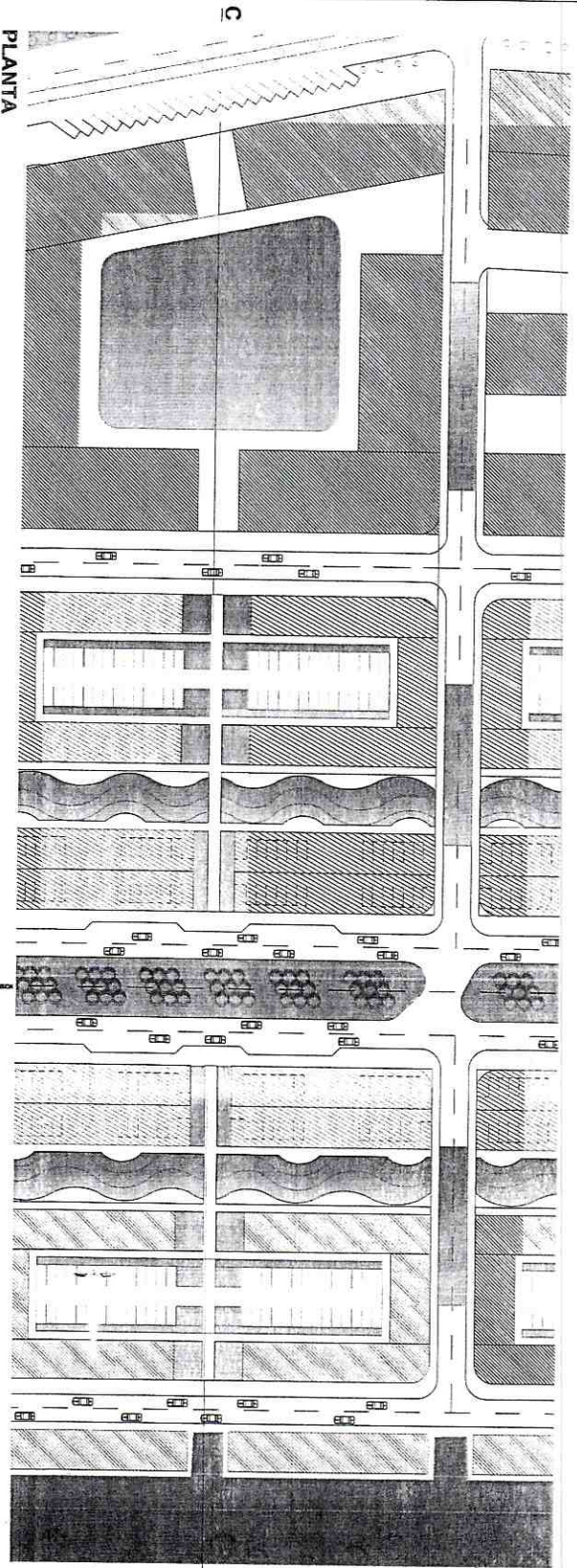
*Ordenanza y licencia*



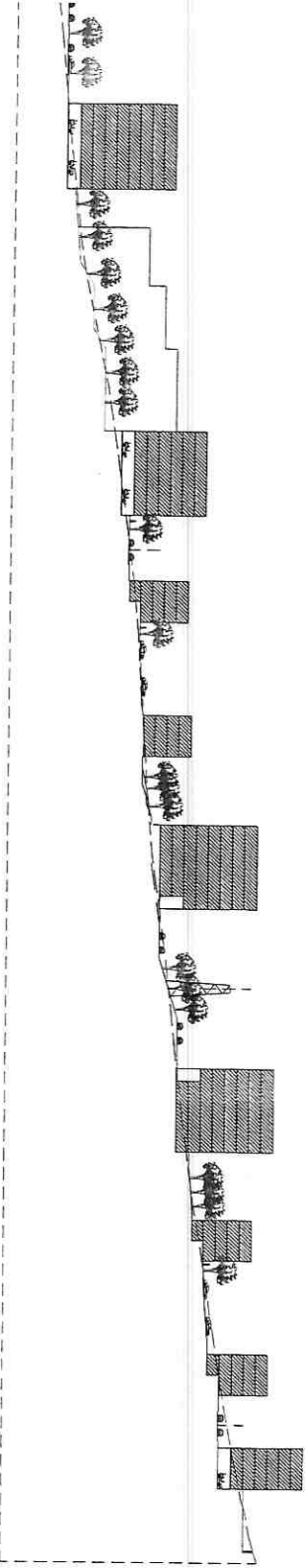
VIA EJE ALTA TENSION Y MANZANAS SECTOR 1 Y 2

SECTOR 1

SECTOR 2



PLANTA



CORTE C - C'

FERROINMOBILIARIA S.A.

CIUDAD JARDÍN  
EL GARROCHAL

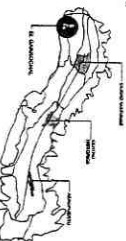
ORDENANZA SUSTITUTIVA 2015

PROPIETARIO - PROMOTOR

FERROINMOBILIARIA S.A.

ING. VANDER ZAMBRANO  
INGENIERO EN ELECTRICIDAD (1982-2015)

UBICACION:



CONTIENE:  
PLANTAS Y CORTES DE VIA EJE  
ALTA TENSION Y MANZANAS DEL  
SECTOR 1-2

REFERENCIA



FECHA  
MAYO/2015

ESCALA  
1:1.250

COORDINADOR

Arq. Ceala Cepillo

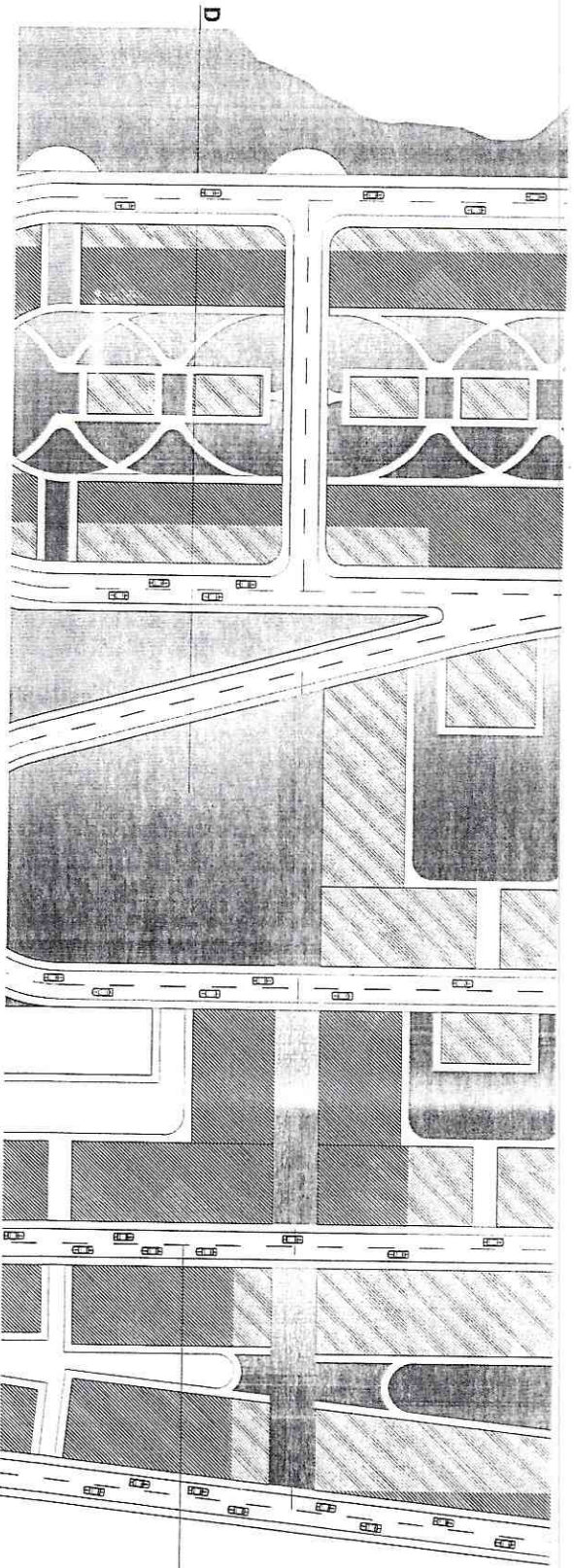
PU-17

08  
Aprobado

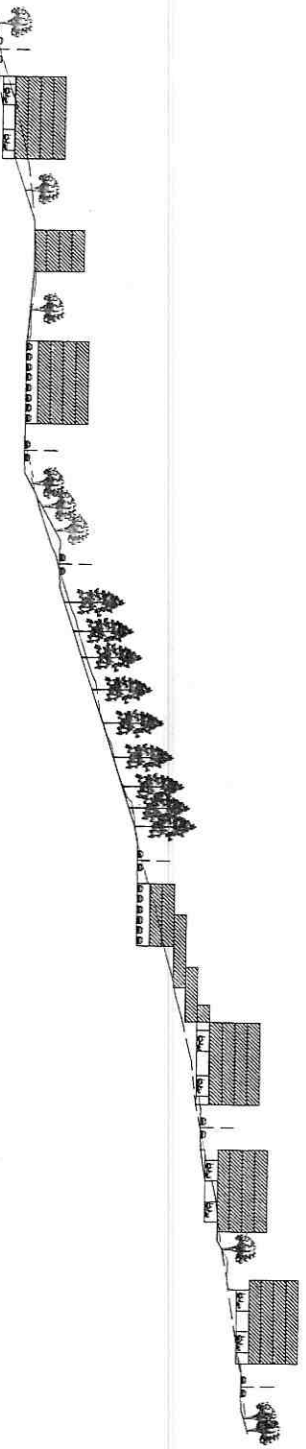
CALLES SIN Y MANZANAS DEL SECTOR 4

SECTOR 2

SECTOR 4



PLANTA



CORTE D - D

FERROINMOBILIARIA S.A.

CIUDAD JARDÍN  
EL GARROCHAL

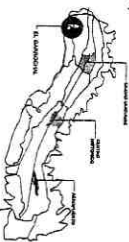
ORDENANZA SUSTITUTIVA 2015

PROPIETARIO PROMOTOR PROYECTISTA

FERROINMOBILIARIA S.A.


ING. WALTER ZAMBRANO  
REGISTRO RENOVATI 1065232888

UBICACION:



CONTIENE:  
PLANTAS Y CORTES DE LAS CALLES SIN  
Y MANZANAS DEL SECTOR 4

REFERENCIA



FECHA  
MAYO/2015

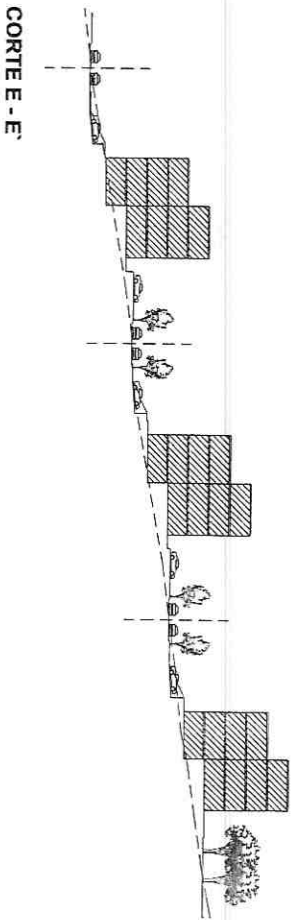

ESCALA  
1:1.250

COORDINACION:  
Arq. Gaitan Guehlis

PU-18

27  
21/05/2015

CALLES SIN Y MANZANAS DEL SECTOR 3  
SECTOR 3



FERROINMOBILIARIA S.A.

CIUDAD JARDÍN  
EL GARROCHAL

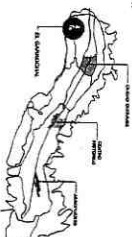
ORDENANZA SUSTITUTIVA 2015

PROPIETARIO / PROMOTOR: PROYECTISTA

FERROINMOBILIARIA S.A.

ING. WALTER ZAMBRANO  
INGENIERO EN INGENIERIA

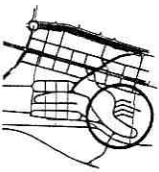
UBICACION:



CONTIENE:

PLANTAS Y CORTES DE LAS CALLES SIN  
Y MANZANAS DEL SECTOR 3

REFERENCIA:



FECHA:  
MAYO / 2015

ESCALA:  
1:750

COORDINACION:  
AV. CARIL CEBILLO

PU-19

*Walter Zambrano*  
*26*

Quito, 27 de Abril de 2015

F-041-15

**Arquitecto**  
**Jacobo Herdoíza**  
**SECRETARIO DE TERRITORIO HABITAT Y VIVIENDA**  
Ciudad.-


De mi consideración:

Sírvase encontrar adjunto a la presente cuadro de edificabilidad solicitada en la reforma de la ordenanza.

Agradeceré reemplazar el anteriormente entregado que por un ajuste de áreas, se entrega en una nueva versión.

Por la atención que se sirva dar a la presente anticipo mi agradecimiento.

Atentamente,

  
Eduardo Crespo Correa  
Apoderado  
FERROINMOBILIARIA S.A.

215  
→ OSCAR  
Quince

20 NOV 2014

Quito,  
Oficio STHV-DMPPS 0004930

2014-152917

Licenciado

Sergio Garnica

CONCEJAL PRESIDENTE DE LA COMISION DE SUELO

CONCEJO METROPOLITANO DE QUITO

Presente

Señor Concejal:

En el mes de mayo del año en curso, la Dirección Metropolitana de Políticas y Planeamiento de Suelo de la STHV recibió la solicitud de la empresa FERROINMOBILIARIA SA., promotora del proyecto CIUDAD JARDIN localizada en la zona Quitumbe, para la revisión de una propuesta de reforma a la Ordenanza Especial No. 009 Modificatoria a la Ordenanza Especial No. 004 Sustitutiva del Proyecto Urbanístico "El Garrochal", sector Turubamba, tendiente a actualizar y ajustar algunos aspectos contemplados en la ordenanza vigente.

El grupo promotor presentó una propuesta de Ordenanza Modificatoria a la vigente Ordenanza No. 009 si bien, en vista de la necesidad de realizar cambios importantes como modificaciones a la estructura del documento; reformas a los textos y adaptaciones a las nuevas condiciones reglamentarias generales vigentes, el equipo técnico de la Dirección Metropolitana de Planeamiento y Políticas del Suelo, a cargo de la revisión del documento, estimó conveniente elaborar una **Ordenanza Sustitutiva** que reestructure el documento e incorpore los cambios requeridos y concertados con el promotor.

Las reformas planteadas se detallan a continuación:

- Reestructuración general del cuerpo normativo.
- Ajuste y reasignación de títulos y textos adecuados a los artículos, de acuerdo a la normativa. En algunos casos se integraron artículos y en otros se eliminaron.
- Cambios en los contenidos de algunos planos por ajustes en los temas tratados: Usos de suelo, edificabilidad y cortes viales.
- A nivel urbanístico se mantienen las líneas estructurantes del proyecto: área del proyecto, trazado vial, sectorización y amanzanamiento, áreas verdes y equipamiento. El proyecto, si bien cumple con lo correspondiente a los aportes de áreas verdes -incluso con un mayor porcentaje del requerido- y de equipamiento comunal, que se entregan a la municipalidad por concepto de habilitación de suelo, mantiene su reserva de área comunal destinada al desarrollo de equipamientos privados, a discreción del grupo promotor.
- En la propuesta, el uso múltiple se mantiene hacia los ejes longitudinales principales: Av. Alta Tensión y Av. Padre Carolo y se extiende hacia el eje transversal de la vía colectora.
- Por motivos de viabilidad financiera, se plantea un incremento del área edificable, detallada en los cuadros correspondientes a la Edificabilidad en las manzanas urbanas y en los Equipamientos donde existe incremento en los porcentajes de los coeficientes de ocupación del suelo (COS) determinando un aumento en el primer caso de 650.093 m<sup>2</sup> a 808.356 m<sup>2</sup>, y en el segundo de 25.750 m<sup>2</sup> a 45.993,0 m<sup>2</sup>.

Por otro lado, el artículo 23 de la Ordenanza No. 009 establece que: **APLICACIÓN URBANÍSTICA.**- Para garantizar a la iniciativa privada un proceso de aprobación expedito y ejecutivo de los proyectos derivados de este Plan Municipal, la Gerencia de Suelo y Vivienda QUITOVIVIENDA de la Empresa de Desarrollo Urbano de Quito analizará y asesorará técnicamente los estudios arquitectónicas, en lo referente a la aplicación urbanística y demás normativa especificada en la presente Ordenanza, previo a su ingreso a la Administración Zonal.

A este procedimiento también podrán acogerse los proyectos resultantes de Ordenanzas Especiales que se le asimilen, incluyendo aquellas aprobadas con anterioridad a la presente Ordenanza.

Arce y PPS  
33

203  
doscientos y tres

QUITOVIVIENDA ofrecerá a los proyectistas a promotores sesiones de trabajo a más tardar cada quince días a partir del inicio de los estudios técnicos. De cumplirse este procedimiento, así como de acogerse las recomendaciones institucionales del caso, QUITOVIVIENDA procederá a emitir informes técnicos favorables de anteproyecto y proyecto definitivo para que la Administración Zonal continúe el proceso de aprobación, pronunciándose sobre aspectos específicos no estipulados en la presente Ordenanza Especial.

Sin embargo y en razón de la liquidación de la Empresa de Desarrollo Urbano de Quito, el proyecto no puede acogerse a esta disposición debiendo cumplir con las condiciones administrativas vigentes y desarrollarse como un proyecto particular de propiedad privada.

Por lo señalado, el proyecto no puede calificarse como "plan municipal" establecido en el artículo 23 de la referida ordenanza, por lo que se sugirió al grupo promotor no incorporar el nombre de la Municipalidad ni de alguna de sus dependencias en la tarjeta de presentación de los planos.

La Secretaría de Territorio, Hábitat y Vivienda emite **criterio técnico favorable** para la aprobación del proyecto propuesto, en vista que las observaciones planteadas por esta Secretaría están contenidas en el proyecto de ordenanza sustitutiva antes referido. Esto sin perjuicio de las observaciones que la Comisión de Suelo considere necesarias incorporar.

Se adjunta por tanto al presente informe técnico, la propuesta de Ordenanza Sustitutiva del Proyecto Urbanístico Arquitectónico Especial "Ciudad Jardín" que reemplazaría a la Ordenanza Especial No. 009 del Proyecto Urbanístico "El Garrochal", sector Turubamba.

Se anexa el convenio de autorización para suscribir los planos del Proyecto Urbanístico Ciudad Jardín y traspaso de responsabilidad profesional del Arq. Roberto Moscoso al Arq. Jorge Carvajal suscrito por los dos técnicos.

Particular que se presenta para el análisis de la Comisión de Suelo previo a la aprobación del Concejo Metropolitano.

Atentamente,



Arq. Alberto Rosero C.

SECRETARIO DE TERRITORIO, HÁBITAT Y VIVIENDA

	NOMBRE	CARGO	FECHA	FIRMA/SUMILLA
Elaborado por:	Arq. Jacobo Herdoiza	Director de Planeamiento	26-09-2014	JH

Adjunto: lo indicado.

Acuerdo y des

SECRETARÍA CONCEJAL

RECIBIDO: SANDRA BAWÉ

FECHA: 30/ABRIL/2015

HORA: 9:31

SERGIO GARNICA ORTIZ CONCEJAL

QUITO

Quito,

Oficio No. STHV-DMPPS

1933

Alvoro:  
 tomar en cuenta urgente  
 @

Abogado  
**Sergio Garnica Ortiz**  
**CONCEJAL DEL DISTRITO METROPOLITANO DE QUITO**  
**PRESIDENTE DE LA COMISION DE SUELO**  
 Presente.

Señor Concejal:

Con oficio F-041-15 del 27 de abril de 2015 el ingeniero Eduardo Crespo Correa, apoderado de FERROINMOBILIARIA S.A., presentó a esta dependencia una solicitud para que el cuadro de edificabilidad, presentado en la propuesta de *Ordenanza del Proyecto Urbanístico Arquitectónico Especial "Ciudad Jardín" sustitutiva de la Ordenanza Especial No. 009 del Proyecto Urbanístico Arquitectónico "El Garrochal"*, que fuera enviado a la Comisión de Suelo para su revisión y resolución, sea reemplazado por otro cuadro que contiene un ajuste de áreas y una reducción de la edificabilidad propuesta en el primero.

Antecedente que le solicito considerar en la presentación que se realizará el día jueves 30 de abril de 2015, en la Sesión Extraordinaria de la Comisión de Suelo que usted preside, en la que se tratará el tema como sexto punto del Orden del Día.

El cambio solicitado implica el reemplazo del *cuadro de edificabilidad* sin afectar o modificar el contenido de los otros artículos de la propuesta de Ordenanza Sustitutiva.

Se adjunta la propuesta de Ordenanza en su nueva versión.

Atentamente,

**Arq. Jacobo Herdoíza B.**  
**SECRETARIO DE TERRITORIO, HÁBITAT Y VIVIENDA (E)**

	NOMBRE	SUMILLA	FECHA
Elaborado por:	Arq. María González V.		29-04-2015

Adjunto: lo indicado.

- Cc. Abg. Eduardo del Pozo, Concejal de Quito, miembro de la Comisión de Suelo.
- Mcs. Patricio Ubidía, Concejal de Quito, miembro de la Comisión de Suelo.
- Sr. Jorge Albán, Concejal de Quito, miembro de la Comisión de Suelo.
- Sr. Marco Ponce, Concejal de Quito, miembro de la Comisión de Suelo.

2014-152917.

24  
V. G. M. U.

Comisión / So de Suero  
16 OCT 2015  
Oficio No. STHV-DMPPS 4916  
16/10/2015

Abogado  
Sergio Garnica  
CONCEJAL DEL DISTRITO METROPOLITANO DE QUITO  
PRESIDENTE DE LA COMISIÓN DE SUELO  
Presente.

SECRETARÍA GENERAL	RECEPCIÓN DE DOCUMENTOS
COMUNIDAD METROPOLITANA	HORA: 28h
QUITO	16 OCT 2015 - 10:24
ALCALDÍA METROPOLITANA	ALCALDÍA METROPOLITANA

Señor Concejal:

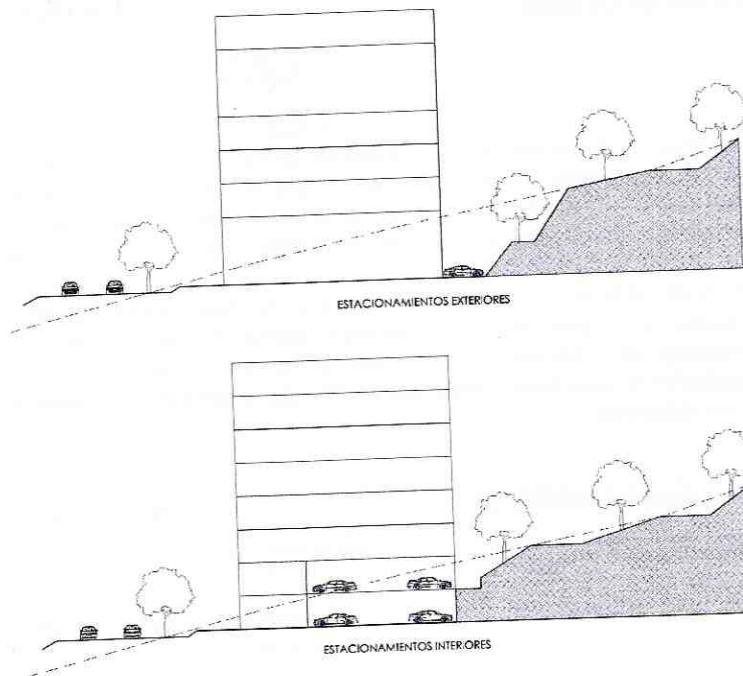
Una vez cumplida la diligencia de inspección de la Comisión de Uso de Suelo Eje Territorial convocada para el día lunes 14 de septiembre de 2015 al lugar en que se desarrolla el proyecto Urbanístico Arquitectónico Ciudad Jardín – El Garrochal en el que se han evidenciado los avances del proyecto en cuanto a la construcción de la infraestructura de soporte y la construcción de las edificaciones.

La Secretaría de Territorio, Hábitat y Vivienda, para efecto de explicar los cambios generados en los últimos ajustes realizados a la propuesta de Ordenanza Sustitutiva presentada por el Ing. Eduardo Crespo Correa, apoderado de FERROINMOBILIARIA S.A. promotora del proyecto, y acogiendo las observaciones realizadas en la mencionada diligencia de inspección, detalla en la siguiente matriz los cambios propuestos en cada sector:

SECTORES	CAMBIOS PROPUESTOS	RESULTADOS
1	Supresión de la zona comercial.	Se destina el área comercial para uso residencial.  Se conservan las áreas establecidas para el sector sin modificaciones.  El cálculo y localización de los parqueaderos que demanda el área residencial cumplirá con la Normativa vigente (detalle gráficos anexos).
2	Se proyectan áreas menores de edificabilidad a las proyectadas en la Ordenanza No. 0009.	Reducción en el coeficiente de ocupación del suelo total (COS TOTAL) en un 5%.
3	Se incrementa el coeficiente de ocupación, sin modificar la altura de edificación.	Se incrementa el coeficiente de ocupación del suelo total (COS TOTAL) del 30% (M1 y M2) y del 19% (M3 y M4), generando una diferencia de edificabilidad de 13.765,0 m2, por aprovechamiento de condiciones topográficas de estas manzanas.
4	Por un ajuste topográfico en este sector que presenta mayor pendiente, se establece un proceso de compensación de la edificabilidad incrementándola en las manzanas más favorables y reduciéndola en las más desfavorables.	Se realiza un incremento al coeficiente de ocupación del suelo total (COS TOTAL) del 28% (M1) y 24% (M2) y una reducción del 4% (M9 y M10) y del 47% (M11), generando una diferencia de edificabilidad de 71,0 m2.
El área total de edificabilidad de 650.088,00 m2 se incrementa en 7.775,0 m2 para un total de 657.863,0 m2., lo que significa un incremento del 1.2% del área total edificable.		



Gráficos sobre las posibles localizaciones de los parqueaderos en el Sector 1 del proyecto Ciudad Jardín.  
 En el cuadro comparativo de las áreas se señalan los valores correspondientes a los ajustes realizados, copia adjunta.



En cuanto a la edificabilidad en los equipamientos se ha realizado un ajuste al cuadro No. 2, que consiste en la incorporación de porcentajes de edificabilidad, tema no considerado en la Ordenanza 0009, lo que significa un incremento de 25.750,0 m<sup>2</sup> a 42.659,00 m<sup>2</sup>., y representa el 66,8 %. El objetivo es permitir generar espacios construidos al interior de los equipamientos recreativos (piscinas cubiertas, cabañas de descanso, servicios sanitarios, centros de salud o auxilio emergente, etc.) necesarios para el mejor funcionamiento de estas áreas, copia adjunta.

Se adjunta además el proyecto de Ordenanza Sustitutiva y los planos correspondientes en documento físico y archivo digital, para su conocimiento, análisis y resolución final.

Atentamente,

*Jacobo Herdoíza*  
 Arq. Jacobo Herdoíza B.

**SECRETARIO METROPOLITANO DE TERRITORIO, HÁBITAT Y VIVIENDA**

	NOMBRE	FECHA	FIRMA/SUMILLA
Elaborado por:	Arq. María González V.	15-10-2015	<i>[Signature]</i>

Adjunto: lo indicado

Cc: Concejal Abg. Eduardo del Pozo,  
 Concejal Sr. Jorge Albán,  
 Concejal Msc. Patricio Ubidia,  
 Concejal Ing. Marco Ponce.

**EDIFICABILIDAD DE EQUIPAMIENTOS ORDENANZA No. 0009**

SECTOR	MANZANA	AREA UTIL	COS PLANTA	EDIFICABILIDAD	COS TOTAL	EDIFICABILIDAD	USO	PROPIEDAD
		MANZANAS	BAJA	PLANTA BAJA		TOTAL		
		(m2)	%	(m2)	%	(m2)		
S1	EQ1	3.231	0%	0	0%	0	RECREACION	FERRO (*)
	<b>SUBTOTAL</b>	<b>3.231</b>	<b>0%</b>	<b>0</b>	<b>0%</b>	<b>0</b>		
S2	EQ1	2.437	35%	853	140%	3.412	RELIGIOSO	FERRO (*)
	EQ2	833	35%	292	140%	1.166	SALUD	FERRO (*)
	EQ3	707	35%	248	140%	990	BIEN. SOCIAL	FERRO (*)
	EQ4	1.110	35%	388	140%	1.554	EDUCACION	MDMQ
	EQ5	1.461	0%	0	0%	0	RECREACION	FERRO (*)
	EQ6	993	0%	0	0%	0	RECREACION	MDMQ
	<b>SUBTOTAL</b>	<b>7.541</b>	<b>23%</b>	<b>1.781</b>	<b>93%</b>	<b>7.122</b>		
S3	EQ1	13.306	35%	4.657	140%	18.628	EDUCACION	MDMQ
	EQ2	5.345	0%	-	0%	-	RECREACION	FERRO (*)
	<b>SUBTOTAL</b>	<b>18.651</b>	<b>18%</b>	<b>4.657</b>	<b>70%</b>	<b>18.628</b>		
S4	EQ1	8.456	0%	0	0%	0	RECREACION	FERRO (*)
	EQ2	1.872	0%	0	0%	0	PLAZA CIVICA	FERRO (*)
	EQ3	16.218	0%	0	0%	0	RECREACION	FERRO (*)
	<b>SUBTOTAL</b>	<b>26.546</b>	<b>0%</b>	<b>0</b>	<b>0%</b>	<b>0</b>		
<b>TOTAL</b>	<b>55.969</b>	<b>10%</b>	<b>6.438</b>	<b>41%</b>	<b>25.750</b>			

(\*) FERRO = PROMOTOR, FERROINMOBILIARIA S.A.

**EDIFICABILIDAD DE EQUIPAMIENTOS ORDENANZA SUSTITUTIVA**

SECTOR	MANZANA	AREA UTIL	COS PLANTA	EDIFICABILIDAD	COS TOTAL	EDIFICABILIDAD	USO	PROPIEDAD
		MANZANAS	BAJA	PLANTA BAJA		TOTAL		
		(m2)	%	(m2)	%	(m2)		
S1	EQ1	3.231	15%	485	45%	1.454	RECREACION	FERRO (*)
	<b>SUBTOTAL</b>	<b>3.231</b>		<b>485</b>		<b>1.454</b>		
S2	EQ1	2.437	35%	853	140%	3.412	RELIGIOSO	FERRO (*)
	EQ2	833	35%	292	140%	1.166	SALUD	FERRO (*)
	EQ3	707	35%	247	140%	990	BIEN. SOCIAL	FERRO (*)
	EQ4	1.110	35%	389	140%	1.554	EDUCACION	MDMQ
	EQ5	1.461	15%	219	45%	657	RECREACION	FERRO (*)
	EQ6	993	15%	149	45%	447	RECREACION	MDMQ
	<b>SUBTOTAL</b>	<b>7.541</b>		<b>2.149</b>		<b>8.226</b>		
S3	EQ1	13.306	35%	4.657	140%	18.628	EDUCACION	MDMQ
	EQ2	5.345	15%	802	45%	2.405	RECREACION	FERRO (*)
	<b>SUBTOTAL</b>	<b>18.651</b>		<b>5.459</b>		<b>21.034</b>		
S4	EQ1	8.456	15%	1.268	45%	3.805	RECREACION	FERRO (*)
	EQ2	1.872	15%	281	45%	842	PLAZA CIVICA	FERRO (*)
	EQ3	16.218	15%	2.433	45%	7.298	RECREACION	FERRO (*)
	<b>SUBTOTAL</b>	<b>26.546</b>		<b>3.982</b>		<b>11.946</b>		
<b>TOTAL</b>	<b>55.969</b>		<b>12.074</b>		<b>42.659</b>			

(\*) FERRO = PROMOTOR, FERROINMOBILIARIA S.A.

CUADROS COMPARATIVOS

ORDENANZA 0009 VIGENTE

SECTOR	MANZANA	AREA UTIL MANZANAS	COS PB 2006		EDIFICABILIDAD PLANTA BAJA	COS TOTAL 2006		EDIFICABILIDAD TOTAL 2006
			(%)	(m2)		(%)	(m2)	
S1	M1	7.035	45%	3.166	270%	18.995		
	M2	3.750	45%	1.688	270%	10.125		
	M3	11.518	44%	5.068	226%	26.091	0	
	M4	12.137	51%	6.190	262%	31.799		
	M5	12.893	51%	6.575	262%	33.780		
	M6	13.043	51%	6.652	262%	34.173		
	M7	11.086	44%	4.878	226%	25.054		
	<b>SUBTOTAL</b>	<b>71.462</b>	<b>47%</b>	<b>34.217</b>	<b>254%</b>	<b>179.956</b>	<b>0</b>	
S2	M1	8.800	37%	3.256	200%	17.600		
	M2	8.800	37%	3.256	200%	17.600		
	M3	6.801	37%	2.516	200%	13.602		
	M4	11.844	37%	4.382	200%	23.688		
	M5	8.800	37%	3.256	200%	17.600		
	M6	8.800	37%	3.256	200%	17.600		
	M7	8.800	37%	3.256	200%	17.600		
	M8	8.800	37%	3.256	200%	17.600		
	M9	8.800	37%	3.256	200%	17.600		
	M10	10.211	37%	3.778	200%	20.423		
	M11	10.219	37%	3.781	200%	20.438		
	M12	8.800	37%	3.256	200%	17.600		
	<b>SUBTOTAL</b>	<b>109.475</b>	<b>37%</b>	<b>40.505</b>	<b>200%</b>	<b>218.951</b>		
S3	M1	15.802	35%	5.531	170%	26.864		
	M2	13.086	35%	4.580	170%	22.245		
	M3	11.956	35%	4.185	141%	16.859		
	M4	14.884	35%	5.209	141%	20.987		
	<b>SUBTOTAL</b>	<b>55.728</b>	<b>35%</b>	<b>19.505</b>	<b>156%</b>	<b>86.955</b>		
S4	M1	12.519	34%	4.257	136%	17.026		
	M2	10.249	34%	3.485	140%	14.348		
	M3	11.185	41%	4.586	164%	18.343		
	M4	10.222	41%	4.191	164%	16.764		
	M5	7.415	41%	3.040	164%	12.161		
	M6	7.060	41%	2.895	164%	11.578		
	M7	6.466	41%	2.651	164%	10.604		
	M8	10.235	36%	3.685	164%	16.785		
	M9	6.851	36%	2.466	164%	11.236		
	M10	7.259	36%	2.613	164%	11.905		
M11	11.341	35%	3.969	207%	23.476			
	<b>SUBTOTAL</b>	<b>100.802</b>	<b>38%</b>	<b>37.838</b>	<b>163%</b>	<b>164.226</b>		
	<b>TOTAL</b>	<b>337.467</b>	<b>39%</b>	<b>34.216</b>	<b>193%</b>	<b>650.088</b>		

ORDENANZA SUSTITUTIVA (2015)

SECTOR	MANZANA	AREA UTIL MANZANAS	COS PB 2015		EDIFICABILIDAD PLANTA BAJA	COS TOTAL 2015		EDIFICABILIDAD TOTAL	DIFERENCIA
			(%)	(m2)		(%)	(m2)		
S1	M1	7.035	45%	3.166	270%	18.995			
	M2	3.750	45%	1.688	270%	10.125			
	M3	11.518	44%	5.068	226%	26.091	0		
	M4	12.137	51%	6.190	262%	31.799			
	M5	12.893	51%	6.575	262%	33.780			
	M6	13.043	51%	6.652	262%	34.173			
	M7	11.086	44%	4.878	226%	25.054			
	<b>SUBTOTAL</b>	<b>71.462</b>	<b>47%</b>	<b>34.216</b>	<b>254%</b>	<b>179.956</b>	<b>0</b>		
S2	M1	8.800	40%	3.520	200%	17.600			
	M2	8.800	40%	3.520	200%	17.600			
	M3	6.801	40%	2.720	200%	13.602			
	M4	11.844	40%	4.738	200%	23.688			
	M5	8.800	40%	3.520	200%	17.600			
	M6	8.800	40%	3.520	200%	17.600			
	M7	8.800	37%	3.256	194%	17.057			
	M8	8.800	40%	3.520	200%	17.600			
	M9	8.800	37%	3.256	190%	16.678			
	M10	10.211	37%	3.778	155%	15.828			
	M11	10.219	40%	4.088	200%	20.438			
	M12	8.800	40%	3.520	200%	17.600			
	<b>SUBTOTAL</b>	<b>109.475</b>	<b>39%</b>	<b>42.956</b>	<b>195%</b>	<b>212.891</b>	<b>6.060</b>		
S3	M1	15.802	40%	6.321	200%	31.604	4.740		
	M2	13.086	40%	5.234	200%	26.172	3.927		
	M3	11.956	40%	4.782	160%	19.130	2.271		
	M4	14.884	40%	5.954	160%	23.814	2.827		
	<b>SUBTOTAL</b>	<b>55.728</b>	<b>40%</b>	<b>22.291</b>	<b>180%</b>	<b>100.720</b>	<b>13.765</b>		
S4	M1	12.519	37%	4.632	164%	20.531	3.505		
	M2	10.249	37%	3.792	164%	16.808	2.460		
	M3	11.185	41%	4.586	164%	18.343	-		
	M4	10.222	41%	4.191	164%	16.764	-		
	M5	7.415	41%	3.040	164%	12.161	-		
	M6	7.060	41%	2.895	164%	11.578	-		
	M7	6.466	41%	2.651	164%	10.604	-		
	M8	10.235	40%	4.094	164%	16.785	-		
	M9	6.851	40%	2.740	160%	10.962	(274)		
	M10	7.259	40%	2.904	160%	11.614	(290)		
M11	11.341	40%	4.536	160%	18.146	(5.330)			
	<b>SUBTOTAL</b>	<b>100.802</b>	<b>40%</b>	<b>40.061</b>	<b>163%</b>	<b>164.297</b>	<b>71</b>		
	<b>TOTAL</b>	<b>337.467</b>	<b>42%</b>	<b>34.216</b>	<b>198%</b>	<b>657.864</b>	<b>7.776</b>		

Se elimina la zona comercial. No hay cambio de áreas ni de uso de suelo.

No existe cambio de edificabilidad, se ha reducido la ocupación en 6.060 m2. (5%)

Incremento de la edificabilidad sin modificar la altura de edificación, por aprovechamiento de condiciones topográficas de estas manzanas.

Ajuste topográfico por pendiente en ladera, incremento de edificabilidad.

Compensación

1,2% total del incremento.

24  
3333  
11

Comisión

2015 -

SECRETARÍA GENERAL CONCEJO METROPOLITANO	RECEPCIÓN DE DOCUMENTOS HORA: 1 h 20
21 DIC 2015	
QUITO ALCALDÍA	FECHA DE RECEPCIÓN: HU # NÚMERO DE HOJA: -1h-

SECRETARÍA DE  
**TERRITORIO**  
ALCALDÍA

7 22/12/15

Quito,  
Oficio STHV-DMPPS-

21 DIC 2015

6004

2014-152917

Abogado  
Sergio Garnica  
Concejal Metropolitano de Quito  
Presidente de la Comisión de Uso de Suelo  
Presente.

Concejal Garnica:

En la sesión extraordinaria del Concejo Metropolitano de Quito del miércoles 2 de diciembre de 2015, en que se presentó el proyecto de Ordenanza Especial del Proyecto Urbanístico Arquitectónico "Ciudad Jardín" Sustitutiva de la Ordenanza Especial No. 0009 del Proyecto Urbanístico "El Garrochal", Sector Turubamba, para su aprobación en Primer Debate; se realizaron algunas observaciones al proyecto sobre lo que esta dependencia realiza algunas aclaraciones y remite las acciones adoptadas sobre las observaciones realizadas:

#### ACLARACIONES:

Con respecto a la vialidad del proyecto Garrochal, se debe señalar que fue diseñado por la empresa ASTEC especializada en diseño de vías y fue revisada y aprobada oportunamente por las autoridades municipales en base a los informes técnicos correspondientes.

El diseño urbanístico vial calculado sobre la densidad poblacional prevista, cumple con la normativa en cuanto a dimensiones de anchos viales y las pendientes topográficas y permite el acceso directo a los equipamientos, áreas verdes y viviendas.

En cuanto al cambio del modelo comercial planteado hacia los ejes viales, el promotor argumenta que no ha sido posible su consolidación señalando que actualmente hacia la denominada Vía de Alta Tensión, de los 58 locales se ha vendido únicamente 17 (29%).

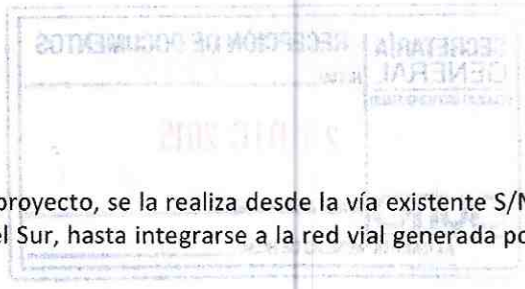
En la reforma de Ordenanza, el área que corresponde al Centro Comercial, reemplaza el desarrollo comercial lineal con un diseño concentrado de ciertas manzanas sin descartar que de acuerdo con la evolución del proyecto el aumento de la población residente irá demandando más o menos locales para comercio barrial sobre el eje de la Vía de Alta Tensión, convirtiéndose en optativo.

#### OBSERVACIONES:

**1.- Prohibir los accesos directos al proyecto desde la Av. Padre Carolo y desde la Av. Simón Bolívar.**

Se acepta la observación sobre la Avenida Padre Carolo y se incorpora al texto de la Ordenanza el siguiente literal:

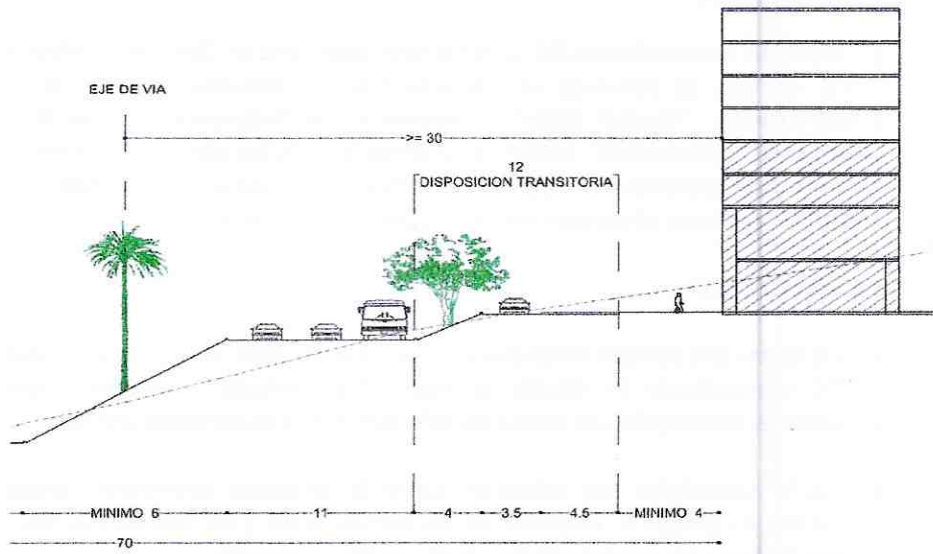
"i.- **Accesos.**- Se prohíbe el acceso vehicular directo a los bloques frentistas del sector No.1 desde la Av. Padre Carolo, los cuales serán accesibles mediante una vía de servicio en paralelo a ésta, según a lo establecido en la sección de la Vía Arterial secundaria Av. Padre Carolo, ubicada en la lámina No. PU-12, lámina anexa a la presente ordenanza".



En cuanto al acceso desde la Av. Simón Bolívar al proyecto, se la realiza desde la vía existente S/N, que atraviesa el área del parque Metropolitano del Sur, hasta integrarse a la red vial generada por el proyecto.

**2.- Incorporar una vía de servicio para el ingreso al proyecto desde la Av. Padre Carolo.**

En el proyecto está prevista una vía de servicio paralela a la Av. Padre Carolo, según consta en la sección de la Vía Arterial secundaria Av. Padre Carolo, lámina No. PU-12 del Anexo gráfico y que se detalla a continuación:



Sección Transversal de la Av. Padre Carolo

**3.- Generar una evaluación de la actividad comercial en base a los referentes existentes en los proyectos Quitumbe y Ciudad Bicentenario, con el fin de argumentar la supresión de áreas comerciales en el Proyecto Ciudad Jardín El Garrochal.**

Se realizó una consulta sobre los locales comerciales proyectados y en funcionamiento de Ciudad Jardín el Garrochal, Plan Quitumbe, y Ciudad Bicentenario sin obtener resultados. Es importante señalar que cada proyecto urbanístico cuenta con una propuesta particular para su desarrollo comercial y que responde a una dinámica distinta sujeta a las condiciones de su entorno.

Atentamente,

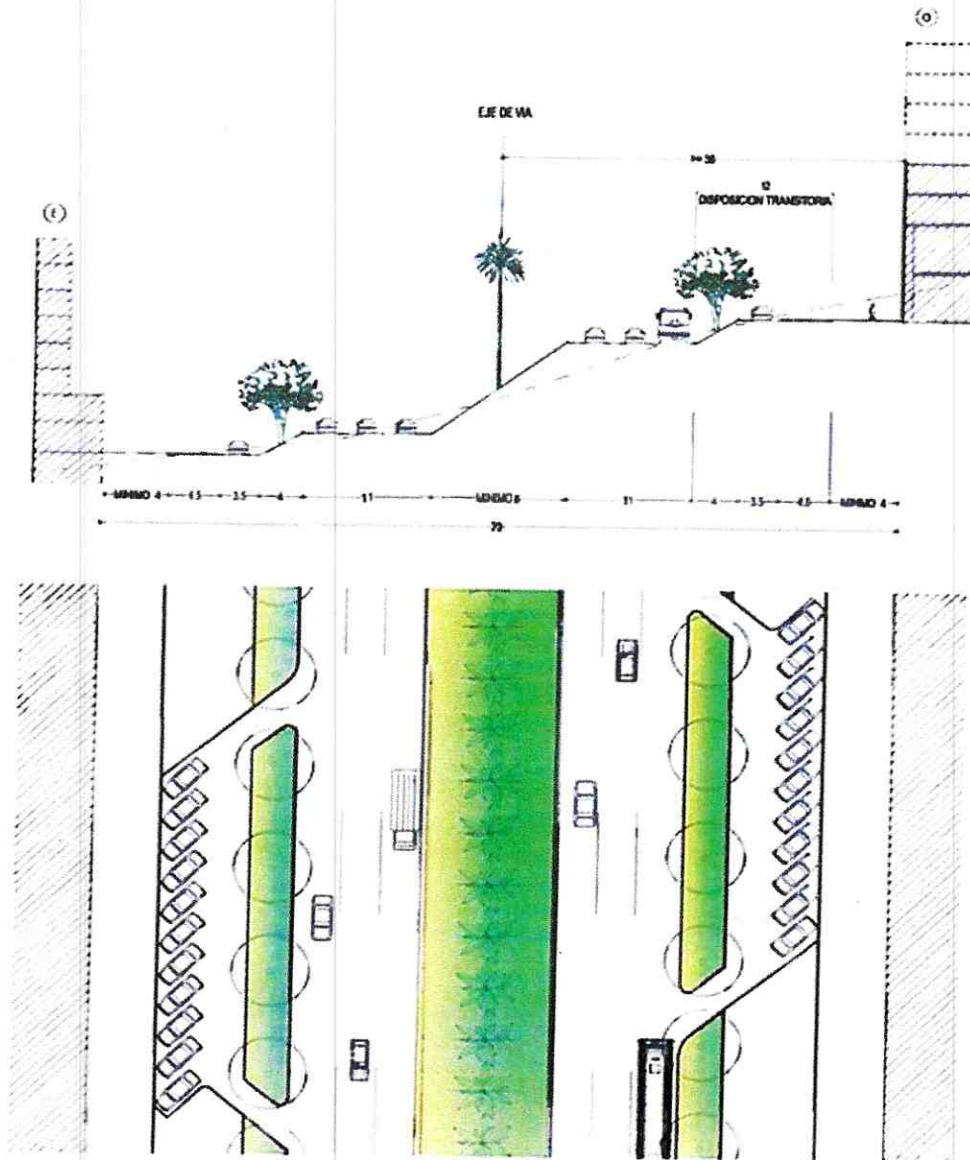
*[Handwritten signature]*  
**Arq. Hugó Chacón C.**

**SECRETARIO DE TERRITORIO, HÁBITAT Y VIVIENDA (s)**

	NOMBRE	SUMILLA	FECHA
Elaborado por:	Arq. María González V.	<i>[Handwritten initials]</i>	18-12-2015

SECTOR 1

VIA ARTERIAL SECUNDARIA (70m)  
AV. PADRE CAROLO



NOTA: Ver Disposición Transversa

Comisión  
y



PROCURADURÍA  
METROPOLITANA



Ref. Expediente No. 2014-04524

2014 - 152917.

26 MAR 2015

Doctor  
MAURICIO BUSTAMANTE HOLGUÍN  
SECRETARIO GENERAL DEL  
CONCEJO METROPOLITANO DE QUITO  
Presente

De mi consideración:

De conformidad con la Resolución A004 de 12 de febrero de 2015 y delegación efectuada por el Procurador del Municipio del Distrito Metropolitano de Quito, mediante memorando No. 02 de 26 de febrero de 2015, quien suscribe es competente, en calidad de Subprocurador Metropolitano (e), para emitir el siguiente informe legal:

**I. PETICIÓN:**

Con oficio de 25 de noviembre de 2013 el ingeniero Eduardo Crespo, en calidad de Apoderado Especial de FERROINMOBILIARIA S.A., solicita el análisis técnico e informe de la propuesta de reforma de la Ordenanza Especial 009 del Proyecto Urbanístico "El Garrochal", ubicado en el sector Turubamba

Mediante oficio SG 1693 de 18 de diciembre de 2014, el doctor Mauricio Bustamante Holguín, Secretario General del Concejo Metropolitano de Quito, solicita a Procuraduría Metropolitana emitir informe legal respecto de la Ordenanza Sustitutiva del Proyecto Urbanístico Arquitectónico Especial "Ciudad Jardín" que reemplazaría a la Ordenanza Especial No. 009 del Proyecto Urbanístico "El Garrochal", ubicado en el sector Turubamba.

El ingeniero Eduardo Crespo Correa y el señor Galo Raúl Vega Roditti, Apoderados Especiales de FERROINMOBILIARIA S.A., conforme documentos que adjuntan, mediante oficio de 25 de marzo de 2015 comparecen conjuntamente para solicitar la reforma de la Ordenanza Especial 009 modificatoria de la Ordenanza Especial 004 sustitutiva del Proyecto Urbanístico el Garrochal, sector Turubamba.

208  
dos centos y ocho

## II. INFORME TÉCNICO:

Mediante Oficio No. 0004930 de 20 de noviembre de 2014, el Arq. Alberro Rosero, Secretario de Territorio, Hábitat y Vivienda, luego de realizar el análisis técnico de la propuesta, emite "*criterio técnico favorable para la aprobación del proyecto propuesto, en vista que las observaciones planteadas por esta Secretaría están contenidas en el proyecto de ordenanza sustitutiva antes referido.*".

## III. BASE LEGAL:

1. La Constitución de la República del Ecuador en su artículo 264, en concordancia con el 266, dispone que es competencia de los gobiernos municipales: "1. Planificar el desarrollo cantonal y formular los correspondientes planes de ordenamiento territorial, de manera articulada con la planificación nacional, regional, provincial y parroquial, con el fin de regular el uso y la ocupación del suelo urbano y rural.- 2. Ejercer el control sobre el uso y ocupación del suelo en el cantón".

2. El Código Orgánico de Organización Territorial, Autonomía y Descentralización, en su artículo 55, letra b) establece como competencia exclusiva del gobierno autónomo descentralizado municipal la de "*ejercer el control sobre el uso y ocupación del suelo en el cantón*".

El artículo 57, letras a) y x) en concordancia con el artículo 87, letras a) y v), ibídem, establecen que son competencias del Concejo Metropolitano, entre otras, las siguientes: "*[...] El ejercicio de la facultad normativa en las materias de competencia del gobierno autónomo descentralizado metropolitano, mediante la expedición de ordenanzas metropolitanas, acuerdos y resoluciones; [...]; x) Regular y controlar el uso del suelo en el territorio del distrito metropolitano de conformidad con las leyes sobre la materia, y establecer el régimen urbanístico de la tierra [...]*".

3. La Ley Orgánica de Régimen para el Distrito Metropolitano de Quito en el artículo 2 establece como finalidades del Municipio del Distrito Metropolitano de Quito:

*"1) Regular el uso y la adecuada ocupación del suelo y ejercer control sobre el mismo con competencia exclusiva y privativa. De igual manera regulará y controlará, con competencia exclusiva y privativa las construcciones o edificaciones, su estado, utilización y condiciones"*.

4. La Ordenanza Metropolitana No. 172, en su artículo 26 establece:

*"Proyectos urbanísticos arquitectónicos especiales.- 1. Son instrumentos de planificación urbanística arquitectónica de iniciativa pública o privada, susceptibles de implementarse en predios que reúnan las siguientes características:*

*a) Superficie mayor a 10.000 m<sup>2</sup> en el Distrito Metropolitano de Quito o en predios ubicados en áreas de centralidades según el PMOT, con extensiones mayores a 4.000m<sup>2</sup>; y,*





PROCURADURÍA  
METROPOLITANA

b) Encontrarse ubicados en suelo urbano y en sectores en los que el uso de suelo propuesto por el proyecto sea permitido, o cuente con asignación de zonificación especial, o sea susceptible de modificación en virtud del interés público – privado concertado.

2. Estos proyectos se desarrollarán en concertación con el Municipio del Distrito Metropolitano de Quito y podrán contar con determinaciones de ocupación y edificabilidad diferentes a las establecidas en el PUOS, siempre que constituyan aportes urbanísticos, que mejoren las contribuciones de áreas verdes y espacios públicos, la imagen urbana y el paisaje, y contribuyan al mantenimiento de las áreas naturales. (...)

4. La Secretaría responsable del territorio, hábitat y vivienda realizará la aprobación técnica de estos proyectos a través de informe preceptivo y obligatorio, previa su aprobación por el Concejo Metropolitano, para lo cual se emitirá el respectivo reglamento técnico.

5. Podrán constituirse como proyectos urbanísticos arquitectónicos especiales, las habilitaciones de suelo y edificación con uso de suelo industrial determinado en el PMOT y los parques industriales; podrán contar con determinaciones de ocupación y edificabilidad diferentes a las establecidas en el PUOS.”

#### IV. INFORME LEGAL:

Con fundamento en la normativa citada y considerando el informe técnico favorable de la Secretaría de Territorio, Hábitat y Vivienda, Procuraduría Metropolitana emite criterio legal favorable para que se continúe con el trámite de aprobación del Proyecto de Ordenanza Especial del Proyecto Urbanístico Arquitectónico Especial “Ciudad Jardín” Sustitutiva de la Ordenanza Especial No. 009 del Proyecto Urbanístico “El Garrochal”, sector Turubamba.

No obstante, Procuraduría Metropolitana realiza las siguientes recomendaciones al proyecto de ordenanza remitido:

1. Incorporar al expediente la exposición de motivos.
2. Añadir en los considerandos la normativa legal señalada en el presente informe legal (números 1,2 y 3)
3. Incluir un artículo para determinar las responsabilidades y obligaciones del promotor, principalmente en lo que tiene relación con la ejecución de obras de infraestructura y efectos que produzca esta ordenanza respecto a derechos de titularidad de terceros que se encuentren dentro del área del proyecto.

<b>SECRETARÍA GENERAL</b> CONCEJO METROPOLITANO	<b>GESTIÓN DE COMISIONES</b>
<b>QUITO</b> ALCALDÍA	FECHA: 27-03-2015 HORA: 15:10 RECIBIDO: [Firma]

Página 3 de 4

2015

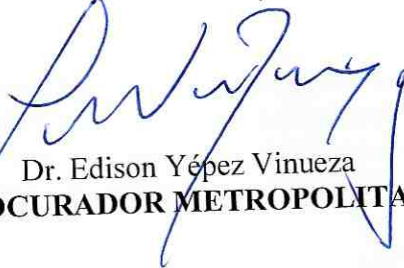
descargas y siete

4. Incorporar una Disposición General que establezca que los aspectos técnicos no previstos en esta ordenanza serán resueltos por la Secretaría responsable del territorio, hábitat y vivienda del Municipio del Distrito Metropolitano de Quito, de conformidad con la normativa metropolitana vigente.
5. Añadir una Disposición General que diga que para la ejecución del proyecto urbanístico arquitectónico especial que se aprueba se deberán contar con las licencias establecidas en la normativa municipal.

Establecer un plazo de 90 días para la protocolización e inscripción en el Registro de la Propiedad del proyecto de ordenanza aprobado y sus planos.

6. Eliminar la Disposición Transitoria ya que se refiere a un trámite administrativo y/o judicial independiente de la aprobación del proyecto propuesto.
7. Eliminar la Disposición Final ya que su texto se encuentra en el título del proyecto de ordenanza.


Atentamente,



Dr. Edison Yépez Vinueza

**SUBPROCURADOR METROPOLITANO (e)**

Adj. expediente completo.



*J.P.R.*

COMISION USO  
DE SUBSU

SECRETARÍA GENERAL CONCEJO METROPOLITANO	RECEPCIÓN DE DOCUMENTOS
06 AGO 2015	J 3:30
QUITO	J.P.R.
	-45-h.



Ref. Expediente No. 2014-04524

Doctor  
**MAURICIO BUSTAMANTE HOLGUÍN**  
**SECRETARIO GENERAL DEL**  
**CONCEJO METROPOLITANO DE QUITO**  
 Presente.-

06 AGO 2015

De mi consideración:

De conformidad con la Resolución A004 de 12 de febrero de 2015 y delegación efectuada por el Procurador del Municipio del Distrito Metropolitano de Quito, mediante memorando No. 02 de 26 de febrero de 2015, quien suscribe es competente, en calidad de Subprocurador Metropolitano (e), para emitir el siguiente informe legal:

**I. ANTECEDENTES:**

1.1. La Procuraduría Metropolitana con Oficio Expediente No. 2014-04524 de 26 de marzo de 2015, en relación al proyecto de reforma de la Ordenanza Especial 009 modificatoria de la Ordenanza Especial 004 sustitutiva del Proyecto Urbanístico el Garrochal, sector Turubamba, remitió a la Secretaría General del Concejo, el criterio legal favorable para que se continúe con el trámite de aprobación del Proyecto de Ordenanza Especial del Proyecto Urbanístico Arquitectónico Especial "Ciudad Jardín" Sustitutiva de la Ordenanza Especial No. 009 del Proyecto Urbanístico "El Garrochal", sector Turubamba, realizando las siguientes recomendaciones:

- Incorporar al expediente la exposición de motivos.
- Añadir en los considerandos la normativa legal señalada en el informe legal (números 1,2 y 3)
- Incluir un artículo para determinar las responsabilidades y obligaciones del promotor, principalmente en lo que tiene relación con la ejecución de obras de infraestructura y efectos que produzca esta ordenanza respecto a derechos de titularidad de terceros que se encuentren dentro del área del proyecto.
- Incorporar una Disposición General que establezca que los aspectos técnicos no previstos en esta ordenanza serán resueltos por la Secretaría responsable del territorio, hábitat y vivienda del Municipio del Distrito Metropolitano de Quito, de conformidad con la normativa metropolitana vigente.

*56*

- Añadir una Disposición General que diga que para la ejecución del proyecto urbanístico arquitectónico especial que se aprueba se deberán contar con las licencias establecidas en la normativa municipal.
- Establecer un plazo de 90 días para la protocolización e inscripción en el Registro de la Propiedad del proyecto de ordenanza aprobado y sus planos.
- Eliminar la Disposición Transitoria ya que se refiere a un trámite administrativo y/o judicial independiente de la aprobación del proyecto propuesto.
- Eliminar la Disposición Final ya que su texto se encuentra en el título del proyecto de ordenanza.

1.2. El señor Eduardo Crespo, Apoderado de FERROINMOBILIARIA, con Oficio s/n de fecha 27 de abril de 2015, solicita reemplazar el cuadro de edificabilidad constante en la reforma de la ordenanza por un ajuste de áreas.

## II. INFORME TÉCNICO:

Mediante Oficio STHV-DMPPS 3422 de 20 de julio de 2015, el Arq. Jacobo Herdoíza, Secretario de Territorio, Hábitat y Vivienda, informa que: *“Con fecha 18 de mayo de 2015, en sesión ordinaria de la Comisión de Suelo, se realizó la presentación y explicación sobre los cambios generados en el cuadro, propuesta que fue aceptada por los miembros de la Comisión, determinando que se incorpore el nuevo cuadro de edificabilidad a la propuesta de Ordenanza Sustitutiva y se la envíe a la Procuraduría Metropolitana, incorporando las observaciones formales realizadas.”*. En atención a lo dispuesto, remite la versión corregida de la Ordenanza Sustitutiva para su revisión previo envío a la Comisión de Suelo y posterior aprobación del Concejo Metropolitano.

## III. BASE LEGAL:

1. La Constitución de la República del Ecuador en su artículo 264, en concordancia con el 266, dispone que es competencia de los gobiernos municipales: “1. Planificar el desarrollo cantonal y formular los correspondientes planes de ordenamiento territorial, de manera articulada con la planificación nacional, regional, provincial y parroquial, con el fin de regular el uso y la ocupación del suelo urbano y rural.- 2. Ejercer el control sobre el uso y ocupación del suelo en el cantón”.
2. El Código Orgánico de Organización Territorial, Autonomía y Descentralización, en su artículo 55, letra b) establece como competencia exclusiva del gobierno autónomo descentralizado municipal la de *“ejercer el control sobre el uso y ocupación del suelo en el cantón”*.

El artículo 57, letras a) y x) en concordancia con el artículo 87, letras a) y v), ibídem, establecen que son competencias del Concejo Metropolitano, entre otras, las siguientes: *“[...] El ejercicio de la facultad normativa en las materias de competencia del gobierno autónomo descentralizado metropolitano, mediante la expedición de ordenanzas metropolitanas, acuerdos y resoluciones; [...] x) Regular y controlar el uso del suelo en el territorio del distrito metropolitano de conformidad con las leyes sobre la materia, y establecer el régimen urbanístico de la tierra [...]”*.



PROCURADURÍA  
METROPOLITANA

3. La Ley Orgánica de Régimen para el Distrito Metropolitano de Quito en el artículo 2 establece como finalidades del Municipio del Distrito Metropolitano de Quito:

*“1) Regular el uso y la adecuada ocupación del suelo y ejercer control sobre el mismo con competencia exclusiva y privativa. De igual manera regulará y controlará, con competencia exclusiva y privativa las construcciones o edificaciones, su estado, utilización y condiciones”.*

4. La Ordenanza Metropolitana No. 172, en su artículo 26 establece:

*“Proyectos urbanísticos arquitectónicos especiales.- 1. Son instrumentos de planificación urbanística arquitectónica de iniciativa pública o privada, susceptibles de implementarse en predios que reúnan las siguientes características:*

*a) Superficie mayor a 10.000 m<sup>2</sup> en el Distrito Metropolitano de Quito o en predios ubicados en áreas de centralidades según el PMOT, con extensiones mayores a 4.000m<sup>2</sup>; y,*

*b) Encontrarse ubicados en suelo urbano y en sectores en los que el uso de suelo propuesto por el proyecto sea permitido, o cuente con asignación de zonificación especial, o sea susceptible de modificación en virtud del interés público – privado concertado.*

*2. Estos proyectos se desarrollarán en concertación con el Municipio del Distrito Metropolitano de Quito y podrán contar con determinaciones de ocupación y edificabilidad diferentes a las establecidas en el PUOS, siempre que constituyan aportes urbanísticos, que mejoren las contribuciones de áreas verdes y espacios públicos, la imagen urbana y el paisaje, y contribuyan al mantenimiento de las áreas naturales. (...)*

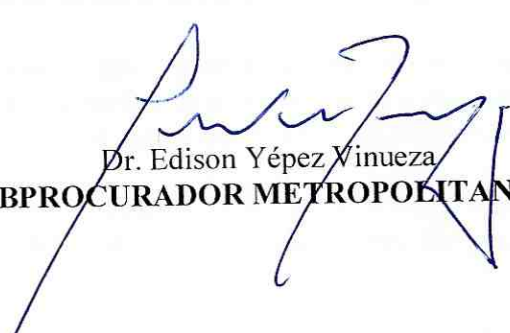
*4. La Secretaría responsable del territorio, hábitat y vivienda realizará la aprobación técnica de estos proyectos a través de informe preceptivo y obligatorio, previa su aprobación por el Concejo Metropolitano, para lo cual se emitirá el respectivo reglamento técnico.*

*5. Podrán constituirse como proyectos urbanísticos arquitectónicos especiales, las habilitaciones de suelo y edificación con uso de suelo industrial determinado en el PMOT y los parques industriales; podrán contar con determinaciones de ocupación y edificabilidad diferentes a las establecidas en el PUOS.”*


#### IV. INFORME LEGAL:

De la revisión del expediente, con fundamento en la normativa citada y considerando el informe técnico de la Secretaría de Territorio, Hábitat y Vivienda, en el que se establece que el motivo del envío del expediente se refiere exclusivamente a un tema de carácter técnico que tiene relación con el cuadro de edificabilidad, Procuraduría Metropolitana se ratifica en el criterio legal y las recomendaciones constantes en el Oficio Expediente No. 2014-04524 de 26 de marzo de 2015, para que se continúe con el trámite de aprobación del Proyecto de Ordenanza Especial del proyecto Urbanístico Arquitectónico Especial "Ciudad Jardín" Sustitutiva de la Ordenanza Especial No. 009 del Proyecto Urbanístico "El Garrochal", sector Turubamba.

Atentamente,

  
Dr. Edison Yépez Vinuesa  
**SUBPROCURADOR METROPOLITANO (e)**

Adj. expediente completo.

	Nombres	Fecha	Firma/Sumilla
Elaborado por:	Patricio Guerrero	04-08-2015	

Comisión

23/10/15



PROCURADURÍA METROPOLITANA

SECRETARÍA GENERAL CONSEJO METROPOLITANO	RECEPCIÓN DE DOCUMENTOS
ALCALDÍA	NÚMERO DE HOJA: 1435
FECHA DE RECEPCIÓN: 23 OCT 2015	TIPO: -2h
ALCALDÍA	FECHA DE RECEPCIÓN: 23 OCT 2015

Ref. Expediente No. 2014-04524

2014-152917.

23 OCT 2015

2015-193201.

Concejal  
**SERGIO GARNICA ORTIZ**  
**PRESIDENTE DE LA COMISIÓN DE USO DE SUELO**  
 Presente

De mi consideración:

De conformidad con la Resolución A004 de 12 de febrero de 2015 y delegación efectuada por el Procurador del Municipio del Distrito Metropolitano de Quito, mediante memorando No. 02 de 26 de febrero de 2015, quien suscribe es competente, en calidad de Subprocurador Metropolitano (e), para emitir el siguiente criterio legal:

**ANTECEDENTE:**

Conforme lo dispuesto en sesión de 19 de octubre de 2015 por la Comisión de Uso de Suelo, respecto a la solicitud de criterio legal relacionado con el porcentaje de contribución de áreas verdes y espacios públicos que debería contemplarse en el Proyecto de Ordenanza Especial del Proyecto Urbanístico Arquitectónico Especial "Ciudad Jardín" Sustitutiva de la Ordenanza Especial No. 009 del Proyecto Urbanístico "El Garrochal", sector Turubamba, manifiesto lo siguiente:

**BASE LEGAL:**

1. La Ordenanza Metropolitana No. 172, en su artículo 26 establece:

*"Proyectos urbanísticos arquitectónicos especiales.- 1. Son instrumentos de planificación urbanística arquitectónica de iniciativa pública o privada, susceptibles de implementarse en predios que reúnan las siguientes características:*

- a) Superficie mayor a 10.000 m2 en el Distrito Metropolitano de Quito o en predios ubicados en áreas de centralidades según el PMOT, con extensiones mayores a 4.000m2; y,
- b) Encontrarse ubicados en suelo urbano y en sectores en los que el uso de suelo propuesto por el proyecto sea permitido, o cuente con asignación de zonificación especial, o sea susceptible de modificación en virtud del interés público – privado concertado.

30

**2. Estos proyectos se desarrollarán en concertación con el Municipio del Distrito Metropolitano de Quito y podrán contar con determinaciones de ocupación y edificabilidad diferentes a las establecidas en el PUOS, siempre que constituyan aportes urbanísticos, que mejoren las contribuciones de áreas verdes y espacios públicos, la imagen urbana y el paisaje, y contribuyan al mantenimiento de las áreas naturales. (...)**

4. La Secretaría responsable del territorio, hábitat y vivienda realizará la aprobación técnica de estos proyectos a través de informe preceptivo y obligatorio, previa su aprobación por el Concejo Metropolitano, para lo cual se emitirá el respectivo reglamento técnico.

5. Podrán constituirse como proyectos urbanísticos arquitectónicos especiales, las habilitaciones de suelo y edificación con uso de suelo industrial determinado en el PMOT y los parques industriales; podrán contar con determinaciones de ocupación y edificabilidad diferentes a las establecidas en el PUOS.”

2. El Concejo Metropolitano mediante Resolución No. C 090 de 31 de marzo de 2015, dispuso que en todos los trámites de habilitación de suelo (urbanizaciones y subdivisiones) que hayan sido iniciados con anterioridad a la vigencia de la Ley Orgánica reformativa al Código Orgánico de Organización Territorial, autonomía y Descentralización, publicada en el suplemento del Registro Oficial No. 166 de 21 de enero de 2014, se exigirá la entrega a favor de la Municipalidad de las áreas verdes y comunales de conformidad con lo establecido en el artículo 77 de la Ordenanza Metropolitana No. 172, esto es el 10% del área útil urbanizable del terreno a subdividirse, en caso de subdivisiones; y, un tres por ciento adicional, en caso de urbanizaciones para áreas de equipamiento comunal de servicios sociales y públicos.

3. El Procurador General del Estado mediante Oficio No. 19995 de 16 de diciembre de 2014, al absolver una consulta planteada por el Gobierno Autónomo Descentralizado del cantón Loja, respecto a la aplicación de la reforma del COOTAD a una modificación de un proyecto de propiedad horizontal aprobado antes de la reforma referida, se pronuncia en el siguiente sentido:

*“En atención a los términos de su consulta se concluye que, el inciso cuarto del artículo 424 reformado del Código Orgánico de Organización Territorial, Autonomía y Descentralización, que obliga a efectuar la contribución de áreas verdes y comunales, de un porcentaje del área útil (superficie) del terreno en que se ejecute un proyecto sujeto a la Ley de Propiedad Horizontal, (excepto cuando la superficie del terreno sea menor a mil metros de acuerdo con el segundo inciso de esa norma), es aplicable a partir de su promulgación en el Suplemento del Registro Oficial No. 166 de 21 de enero de 2014. En consecuencia, la norma reformada rige para las autorizaciones que otorgan las Municipalidades a los proyectos sujetos a la Ley de Propiedad Horizontal, que por primera vez a partir de dicha reforma soliciten autorización municipal,[...]. (Énfasis añadido)*



4. La Resolución STHV-RT No. 08 de 27 de diciembre de 2013 de la Secretaría de Territorio, Hábitat y Vivienda, que fija los parámetros objetivos para la aprobación técnica de los proyectos urbanísticos arquitectónicos, en el artículo 21, inciso cuarto establece:

*“En los proyectos especiales se entregará a la municipalidad entre el 10% y el 20% del área útil de terreno urbanizado, en calidad de contribución de áreas verdes y comunales. Para los casos en los que los promotores de proyectos especiales soliciten mayor edificabilidad a la establecida, el porcentaje a ser entregado a la municipalidad será proporcional a la edificabilidad adicional. El cálculo de la áreas verdes será proporcional al porcentaje adicional de edificabilidad [...]”*

**CRITERIO LEGAL:**

De la normativa legal y del pronunciamiento del Procurador General del Estado citados se establece lo siguiente:

1. Que en los trámites de habilitación de suelo iniciados con anterioridad al 21 de enero de 2014, los propietarios deberán entregar a la municipalidad el 10% del área útil del terreno a fraccionarse, en caso de subdivisiones; y, un tres por ciento adicional, en caso de urbanizaciones para áreas de equipamiento comunal de servicios sociales y públicos.
2. Que en los casos de propuestas para modificar las autorizaciones de habilitación de suelo y de propiedad horizontal, emitidas antes de la reforma del COOTAD (21 de enero de 2014), no es aplicable los porcentajes de áreas verdes y comunales establecidas por dicha reforma normativa (del 15% al 25%); es decir se mantendrán los porcentajes de contribución con que fueron aprobados, con la siguientes precisiones:

Si en las habilitaciones de suelo, la modificatoria implica un incremento del área útil de lotes, esta deberá reflejarse en el aumento de los metros del área verde y comunal, para mantener el porcentaje con el cual se autorizó la habilitación de suelo.

Si en los proyectos de propiedad horizontal, la modificatoria implica incremento de unidades de vivienda, el área verde deberá incrementarse, ya que esta se calculó en relación a dichas unidades.
3. Que en los proyectos urbanísticos arquitectónicos especiales el cálculo del área verde y comunal se realiza en relación al área útil del terreno urbanizado. En este sentido, al tratarse de un proyecto que fue aprobado por el Concejo Metropolitano, el porcentaje de contribución de áreas verdes y comunales, con el cual se autorizó el presente PUAE, no podrá disminuir. Siendo necesario

aclarar que si en la propuesta modificatoria se establece incremento del área útil del terreno urbanizado, también existirá incremento en las áreas verdes y comunales del proyecto, para mantener el porcentaje con el cual se autorizó el PUAE.

Igual situación se aplica par el caso en que se incremente edificabilidad, es decir el porcentaje a ser entregado a la municipalidad será proporcional a la edificabilidad adicional autorizada.

Atentamente,

  
Dr. Edison Yépez Vinueza  
**SUBPROCURADOR METROPOLITANO (e)**

## INFORME DE INSPECCIÓN CIUDAD JARDÍN EL GARROCHAL

RAZON.- El día de hoy lunes 14 de septiembre del 2015 a las 10h05, en el lugar donde se desarrolla el proyecto inmobiliario Ciudad Jardín - El Garrochal, y por disposición de la Comisión de Uso de Suelo, las siguientes personas: Concejales Sergio Garnica Ortiz, Jorge Albán y Eduardo Del Pozo; por la Secretaria de Territorio, Hábitat y Vivienda la Arq. María González quien llegó al término de la diligencia; por Procuraduría Metropolitana la Dra. Cristina Raza; por la Administración Zonal Quitumbe la Arq. Fátima López, Ings. María Elisa Egas y Germán Salazar, y Dr. Patricio Endara; por la Secretaria de Seguridad los Arqs. Victoria Prijodao y Marco Manobanda; Arq. Gigliola Paroli por el despacho del Concejal Jorge Albán; Sr. Vicente Cedeño por el despacho del Concejal Marco Ponce; y, Lic. Mariela Chóez, Dra. Ana Casares, y Dr. Álvaro Fiallos por el despacho del Concejal Sergio Garnica Ortiz.

Siendo el lugar, día y hora indicados en el lugar de la inspección se pudo observar que el proyecto se asienta en un gran lote de terreno con pendiente negativa considerada desde la avenida Simón Bolívar en su parte más alta, ubicándose en esta zona alta un espacio de protección ecológica, y mientras se desciende se aprecia un lugar donde se encuentra una valla publicitaria que anuncia la construcción de un proyecto educativo del Gobierno Nacional, y finalmente, hacia la parte baja se encuentra el desarrollo del proyecto inmobiliario en sí mismo, con bloques multifamiliares ya terminados y habitados pudiéndose advertir la presencia de una línea de alta tensión en cuyos retiros se ha previsto el desarrollo de una arteria vial.

El concejal Sergio Garnica da la bienvenida a los presentes y concede la palabra al promotor Ing. Eduardo Crespo quien en lo principal informa que la reforma de áreas en el cuadro de edificabilidad propone cambiar el uso de áreas constructivas previstas para equipamientos de comercio por un uso residencial que eventualmente y con el paso del tiempo permita también un uso comercial barrial, ya que en la planta baja de los bloques multifamiliares existían espacios destinados al funcionamiento de comercios con muy poca actividad, por lo que ha debido replantarse aquel cambio, así como la necesidad de reformular un centro de comercio agrupado que al momento sería innecesario.

Con todo lo expresado los señores concejales miembros de la Comisión de Uso de Suelo, acuerdan en solicitar un informe técnico a la Secretaria de Territorio, Hábitat y Vivienda a fin de que precise de manera amplia y detallada sobre la propuesta formulada por el promotor, con lo cual el Concejal Sergio Garnica Ortiz, agradece a todos los presentes y se da por terminada la presente inspección.



Dr. Álvaro Fiallos C.





