

ORDENANZA No.

EXPOSICIÓN DE MOTIVOS

La Constitución de la República del Ecuador, en su artículo 30, garantiza a las personas el “derecho a un hábitat seguro y saludable, y a una vivienda adecuada y digna, con independencia de su situación social y económica”; y, a su vez, establece que los gobiernos autónomos descentralizados municipales tienen la competencia exclusiva para planificar el desarrollo cantonal, así como para ejercer el control sobre el uso y ocupación del suelo en el cantón (artículo 264, numerales 1 y 2).

La Administración Municipal, a través de la Unidad Especial Regula Tu Barrio, promueve procesos tendientes a regularizar aquellos asentamientos humanos de hecho y consolidados que se encuentran en el Distrito Metropolitano de Quito, siguiendo para el efecto un proceso socio organizativo, legal y técnico, que permita determinar los legítimos poseedores de los lotes, en cada asentamiento; y, por tanto, los beneficiarios del proceso de regularización.

El Asentamiento Humano de Hecho y Consolidado de Interés Social denominado Comité Promejoras de Barrio “El Portal del Sur”, ubicado en la parroquia La Ecuatoriana, antes Chillogallo, del Distrito Metropolitano de Quito, cuenta con 17 años de asentamiento y 144 habitantes.

Dicho Asentamiento Humano de Hecho y Consolidado de Interés Social fue reconocido mediante Ordenanza No. 0294, sancionada el 09 de octubre de 2012, sin embargo, debido a no haberse dejado un acceso al asentamiento y actualmente se lo hace a través de una propiedad particular, de igual manera no existe una relación de áreas y linderos del plano aprobado con la realidad del sitio, por lo que la Unidad Especial Regula Tu Barrio realizó el proceso tendiente a reformar dicha Ordenanza, a fin de dotar a la población beneficiaria de servicios básicos; y, a su vez, permitir que los legítimos poseedores cuenten con escrituras que garanticen el ejercicio del derecho a la vivienda, adecuada y digna, conforme lo prevé la Constitución del Ecuador.

En este sentido, la presente Ordenanza Reformativa contiene la normativa tendiente a la regularización del Asentamiento Humano de Hecho y Consolidado de Interés Social denominado Comité Promejoras de Barrio “El Portal del Sur” a fin de garantizar a los beneficiarios el ejercicio de su derecho a la vivienda y el acceso a servicios básicos de calidad.

ORDENANZA No.

EL CONCEJO METROPOLITANO DE QUITO

Visto el Informe No....., expedido por la Comisión de Ordenamiento Territorial.

CONSIDERANDO:

- Que,** el artículo 30 de la Constitución de la República del Ecuador (en adelante “Constitución”) establece que: *“Las personas tienen derecho a un hábitat seguro y saludable, y a una vivienda adecuada y digna, con independencia de su situación social y económica.”;*
- Que,** el artículo 31 de la Constitución expresa que: *“Las personas tienen derecho al disfrute pleno de la ciudad y de sus espacios públicos, bajo los principios de sustentabilidad, justicia social, respeto a las diferentes culturas urbanas y equilibrio entre lo urbano y lo rural. El ejercicio del derecho a la ciudad se basa en la gestión democrática de ésta, en la función social y ambiental de la propiedad y de la ciudad, y en el ejercicio pleno de la ciudadanía.”;*
- Que,** el artículo 240 de la Constitución establece que: *“Los gobiernos autónomos descentralizados de las regiones, distritos metropolitanos, provincias y cantones tendrán facultades legislativas en el ámbito de sus competencias y jurisdicciones territoriales (...);”;*
- Que,** el numeral 1 y 2 del artículo 264 de la Constitución manifiesta que: *“Los gobiernos municipales tendrán las siguientes competencias: (...) 1. Planificar el desarrollo cantonal y formular los correspondientes planes de ordenamiento territorial, de manera articulada con la planificación nacional, regional, provincial y parroquial, con el fin de regular el uso y la ocupación del suelo urbano y rural.”; (...). 2.- “Ejercer el control sobre el uso y ocupación del suelo en el cantón (...).”*
- Que,** el literal c) del artículo 54, en concordancia con el literal c) del artículo 84 del Código Orgánico de Organización Territorial, Autonomía y Descentralización (en adelante “COOTAD”), señalan como una función del gobierno autónomo descentralizado municipal la de establecer el régimen de uso del suelo y urbanístico, para lo cual se debe determinar las condiciones de urbanización, parcelación, lotización, división o cualquier otra forma de fraccionamiento de conformidad con la planificación cantonal, asegurando porcentajes para zonas verdes y áreas comunales;
- Que,** el artículo 57, en concordancia con el artículo 87 del COOTAD, establece que las funciones del Concejo Municipal, entre otras, son: *“a) El ejercicio de la facultad normativa en las materias de competencia del gobierno autónomo descentralizado municipal, mediante la expedición de ordenanzas cantonales, acuerdos y resoluciones; (...) x) Regular y controlar, mediante la normativa cantonal correspondiente, el uso del suelo en el*

ORDENANZA No.

territorio del cantón, de conformidad con las leyes sobre la materia, y establecer el régimen urbanístico de la tierra; y, (...) z) Regular mediante ordenanza la delimitación de los barrios y parroquias urbanas tomando en cuenta la configuración territorial, identidad, historia, necesidades urbanísticas y administrativas y la aplicación del principio de equidad interbarrial.”;

- Que,** el artículo 322 del COOTAD establece el procedimiento para la aprobación de las ordenanzas municipales;
- Que,** la Disposición Transitoria Décima Cuarta del COOTAD, señala: “(...) *Excepcionalmente en los casos de asentamientos de hecho y consolidados declarados de interés social, en que no se ha previsto el porcentaje de áreas verdes y comunales establecidas en la ley, serán exoneradas de este porcentaje.*”;
- Que,** el numeral 1 del artículo 2 de la Ley Orgánica de Régimen para el Distrito Metropolitano de Quito (en adelante “LORDMQ”) establece que el Municipio del Distrito Metropolitano de Quito, tiene la competencia exclusiva y privativa de regular el uso y la adecuada ocupación del suelo, ejerciendo el control sobre el mismo;
- Que,** el numeral 1 del artículo 8 de la LORDMQ, establece que le corresponde al Concejo Metropolitano decidir mediante ordenanza, sobre los asuntos de interés general, relativos al desarrollo integral y a la ordenación urbanística del Distrito;
- Que,** mediante Ordenanza Municipal No. 0294, sancionada el 09 de octubre de 2012, se reconoce y aprueba el Asentamiento Humano de Hecho y Consolidado de Interés Social denominado Comité Promejoras de Barrio “El Portal del Sur”
- Que,** la Unidad Regula Tu Barrio es la dependencia encargada de procesar, canalizar y resolver los procedimientos para la regularización de la ocupación informal del suelo, en procura de agilizar la emisión de informes y demás trámites pertinentes para la legalización de barrios dentro del marco de planificación y el ordenamiento de la ciudad, conforme lo establecido en el artículo 2 de la Resolución Administrativa No. A0010 de 19 de marzo de 2010; y,
- Que,** la Mesa Institucional de Trabajo, reunida el 29 de agosto de 2016 en la Administración Zonal Quitumbe, integrada por: el Sr. Julio César Añasco, Administrador Zonal Quitumbe; Pablo Melo O., Coordinador UERB-Q; Arq. Elizabeth Ortiz; Delgada de la Secretaría de Territorio Hábitat y Vivienda; Marcia Laines, Delegada de la Dirección Metropolitana de Catastro; Ing. Marco Manobanda, Delegado de la Dirección Metropolitana de Gestión de Riesgos; Dr. Jorge Eduardo Calle, Dirección de Asesoría Jurídica Zonal Quitumbe; Arq. Miguel Hidalgo, Responsable Técnico; Gianyna Rosero, Responsable Socio-Organizativo; Sofía Reyna, Responsable Legal de la Unidad Especial Regula tu Barrio Quitumbe, aprobaron el Informe Socio Organizativo Legal y Técnico N° 009-UERB-Q-SOLT-2016, de 11 de julio de 2016, habilitante de la Ordenanza de Reconocimiento del Asentamiento Humano de Hecho y Consolidado de Interés Social, denominado: Comité Promejoras de Barrio “El Portal del Sur” a favor de sus copropietarios.

ORDENANZA No.

En ejercicio de sus atribuciones legales constantes en los artículos 30, 31, 240 y 264 numeral 1 y 2 de la Constitución de la República del Ecuador; 84, literal c), 87, literales a), v) y x), y 322 del Código Orgánico de Organización Territorial Autonomía y Descentralización; 2, numeral 1, 8, numeral 1 de la Ley Orgánica de Régimen para el Distrito Metropolitano de Quito; y, 2 de la Resolución No. A0010, de 19 de marzo de 2010,

EXPIDE LA SIGUIENTE:

ORDENANZA REFORMATORIA DE LA ORDENANZA No. 0294 SANCIONADA EL 09 DE OCTUBRE DE 2012, QUE RECONOCE Y APRUEBA EL ASENTAMIENTO HUMANO DE HECHO Y CONSOLIDADO DENOMINADO "EL PORTAL DEL SUR" A FAVOR DEL COMITÉ PRO MEJORAS DE BARRIO PORTAL DEL SUR

Artículo 1.- Sustitúyase el artículo 1 de la Ordenanza No 0284 sancionada el 9 de octubre de 2012 por el siguiente:

De los planos y documentos presentados.- Los planos y documentos presentados son de exclusiva responsabilidad del proyectista y de los copropietarios del Asentamiento Humano de Hecho y Consolidado de Interés Social denominado Comité Pro Mejoras El Portal del Sur, ubicado en la parroquia La Ecuatoriana, sin perjuicio de la responsabilidad de quienes revisaron los planos y los documentos legales, excepto que hayan sido inducidos a engaño.

En caso de comprobarse ocultación o falsedad en planos, datos, documentos, o de existir reclamos de terceros afectados, será de exclusiva responsabilidad del técnico y de los propietarios del predio.

Las dimensiones, superficies de los lotes son las determinadas en el plano aprobatorio, el cual forma parte integrante de esta ordenanza, siendo en el futuro indivisibles.

Por las condiciones de asentamiento humano de hecho y consolidado, se lo aprueba considerándolo de interés social.

Artículo 2.- Sustitúyase el artículo 1 de la Ordenanza No 0284 sancionada el 9 de octubre de 2012 por el siguiente:

Zonificación Actual	D3 (D203-80)
Lote Mínimo	200 m2
Forma de Ocupación de Suelo	(D)Sobre línea de fábrica
Uso Principal de Suelo	(RU2)Residencial Urbano 2
Número de Lotes	36
Clasificación del Suelo	(SU) Suelo Urbano
Área útil de lotes	7614,17 m2
Área de Vías y Pasajes:	2327,50 m2

ORDENANZA No.

Área Verde y Comunal:	452,73 m ²
Faja de Protección de Quebrada en Lotes:	166,84 m ²
Faja de Protección de Quebrada (Área Municipal):	696,66 m ²
Área total del lote:	11257,9 m ²

Artículo 3.- Inclúyase un artículo innumerado después del artículo 2 de la Ordenanza No. 0294 sancionada el 09 de octubre de 2012 por el siguiente:

“Innumerado 1: Clasificación del Suelo.- Los lotes fraccionados mantendrán la clasificación vigente esto es (SU) Suelo Urbano”.

Artículo 4.- Sustitúyase el artículo 3 de la Ordenanza No. 0294 sancionada el 09 de octubre de 2012 por el siguiente:

“Por tratarse de un asentamiento de hecho y consolidado de interés social, se aprueban por excepción los siguientes lotes de menor superficie conforme el plano: 15, 16, 17, 18, 19, 21, 22, 23, 26, 29 y 30.

Artículo 5.- Sustitúyase el artículo 4 de la Ordenanza No. 0294 sancionada el 09 de octubre de 2012 por el siguiente:

“El Asentamiento Humano de Hecho y Consolidado de Interés Social denominado Comité Promejoras de Barrio “El Portal del Sur” transfieren al Municipio del Distrito Metropolitano de Quito como contribución de áreas verdes, un área total de **452,73m²** del área útil de los lotes, de conformidad al siguiente detalle:

ÁREA VERDE Y COMUNAL					
Área Verde 1:		LINDERO	En parte	Total	SUPERFICIE 138,05 m ²
	Norte:	Faja de Protección BSQ (Área Municipal)	---	24,71 m.	
	Sur:	Intersección entre Lote “19” y Pasaje “Oe9D”	---	0,00 m.	
	Este:	Pasaje “Oe9D”	---	19,87 m.	
	Oeste:	Lote “19”	---	13,65 m.	

ÁREA VERDE Y COMUNAL					
Área Verde 2:		LINDERO	En parte	Total	SUPERFICIE 2,74 m ²
	Norte:	Faja de Protección BSQ (Área Municipal)	---	3,27 m.	
Sur:	Intersección entre Lote “19” y Pasaje “S53B”	---	0,00 m.		

- 100 -
cien

ORDENANZA No.

	Este:	Lote "19"	---	2,23 m.	
	Oeste:	Pasaje "S53B"	---	2,46 m.	

ÁREA VERDE Y COMUNAL					
		LINDERO	En parte	Total	SUPERFICIE
Área Verde 3:	Norte:	Propiedad Particular	---	9,87 m.	311,94 m ²
	Sur:	Pasaje "Oe9D"	---	9,28 m.	
	Este:	Lote "31"	10,66 m.	35,02 m.	
		Lote "30"	12,07 m.		
		Lote "29"	12,29 m.		
Oeste:	Lote "32"	---	31,79 m.		

Artículo 6.- Inclúyase un artículo innumerado después del artículo 4 de la Ordenanza No. 0294 sancionada el 09 de octubre de 2012 por el siguiente:

"Innumerado 2: De la Faja de Protección de Quebrada, (Área Municipal).- El Asentamiento Humano de Hecho y Consolidado de Interés Social denominado Comité Promejoras de Barrio "El Portal del Sur" transfieren al Municipio del Distrito Metropolitano de Quito de Faja de Protección de Quebrada, un área total de 696,66 m² del área útil de los lotes, de conformidad al siguiente detalle:

FAJA DE PROTECCION DE QUEBRADA (ÁREA MUNICIPAL)					
		LINDERO	En parte	Total	SUPERFICIE
FAJA DE PROTECCIÓN DE QUEBRADA (ÁREA MUNICIPAL)	Norte:	Borde Superior de Quebrada	---	136,41 m.	696,66 m ²
	Sur:	Área Verde 2	3,27 m.	118,21 m.	
		Lote "19"	6,20 m.		
		Lote "19"	6,12 m.		
		Área Verde 1	24,71 m.		
		Pasaje "Oe9D"	77,91 m.		
	Este:	Propiedad Particular	---	10,50 m.	
Oeste:	Pasaje "S53B"	---	18,06 m.		

ORDENANZA No.

Artículo 7.- Inclúyase un artículo innumerado después del artículo 4 de la Ordenanza No. 0294 sancionada el 09 de octubre de 2012 por el siguiente:

“Innumerado 3: Informe Técnico de Evaluación de Riesgos de la Secretaría General de Seguridad y Gobernabilidad.- Los socios del predio, en un plazo no mayor a un año a partir de la inscripción de la presente ordenanza en el Registro de la Propiedad, deberán presentar el cronograma de obras de mitigación de riesgos elaborado por un especialista técnico, ante la Dirección Metropolitana de Gestión de Riesgos y la Unidad Desconcentrada de Control de la Administración Zonal Quitumbe, caso contrario el Concejo Metropolitano revocará la presente ordenanza, notificándose del particular a la Agencia Metropolitana de Control, para que se inicie las acciones pertinentes.

La Agencia Metropolitana de Control realizará el seguimiento en la ejecución y avance de las obras de mitigación hasta la terminación de las mismas.

Los socios del Comité Promejoras de Barrio “El Portal del Sur” , deberán cumplir con lo establecido dentro de la calificación del riesgo y acatar las recomendaciones que se encuentran determinadas en el informe de la Dirección Metropolitana de Gestión de Riesgos No.116- AT-DMGR-2016, de fecha 29 de julio de 2016, el mismo establece que:

“La zona en estudio, una vez realizada la inspección técnica al AHHYC “Portal del Sur” que se encuentra dentro de la Parroquia La Ecuatoriana, considerando las amenazas, elementos expuestos y vulnerabilidades se determina que:

De acuerdo a las condiciones morfológicas, litológicas y elementos expuestos se manifiesta que presenta un **Riesgo Moderado** en su totalidad frente a movimientos en masa.

Con respecto a la amenaza sísmica el AHHYC “Portal del Sur” que se encuentra dentro de la Parroquia La Ecuatoriana, presenta un nivel de riesgo **Alto** por cuanto al ser construcciones informales, no cumplen la NEC y se consideran viviendas con alta vulnerabilidad.

Finalmente, con respecto a la amenaza volcánica el AHHYC “Portal del Sur” que se encuentra dentro de la Parroquia La Ecuatoriana, presenta un nivel de riesgo **Moderado** por la probable caída de piroclastos (ceniza y lapilli de los volcanes Cotopaxi y Guagua Pichincha.

La calificación de la evaluación de la condición del riesgo está dada en base a la probabilidad de ocurrencia de eventos adversos y a las pérdidas con su consecuente afectación. Por lo tanto, desde el análisis de la DMGR se expresa que es **Factible** continuar con el proceso de la regularización del AHHYC. Que siguiendo las recomendaciones que se describen en este informe a continuación contribuirá a garantizar la reducción del riesgo en la zona en análisis.

NORMATIVA VIGENTE:

- Tomar en cuenta el Artículo 13.- de Ley Orgánica Reformatoria al COOTAD en su Artículo 140.- sobre el Ejercicio de la competencia de gestión de riesgos.- establece que: “La gestión de riesgos que incluye las acciones de prevención, reacción, mitigación, reconstrucción y transferencia, para enfrentar todas las amenazas de origen natural o antrópico que afecten el territorio se gestionarán de manera concurrente y de forma articulada por todos los niveles de gobierno de acuerdo con las políticas y los planes emitidos por el organismo nacional responsable, de acuerdo con la

ORDENANZA No.

Constitución y la Ley. **Los gobiernos autónomos descentralizados municipales adoptarán obligatoriamente normas técnicas para la prevención y gestión de riesgos en sus territorios con el propósito de proteger las personas, colectividades y la naturaleza, en sus procesos de ordenamiento territorial**".

- Todos los procesos dentro del proyecto de regularización deben respetar la normativa vigente de las Ordenanzas Metropolitanas de: aprobación de los *Planes Metropolitanos de Ordenamiento Territorial*, (PMOT), *Uso y Ocupación del Suelo*, (PUOS) y *Régimen Administrativo del Suelo en el D.M.Q.* (Ordenanzas Metropolitanas N°171 y N°172, y sus Reformatorias N°.447 y N°.432);

El AHHYC "Portal del Sur" que se encuentra dentro de la Parroquia La Ecuatoriana, deben respetar lo que estipula en los artículos de las ordenanzas metropolitanas Y en el caso de afectaciones o cercanía a quebradas, taludes, ríos; Cumplir con lo establecido en los artículos 116 Áreas de protección de taludes, 117 *Áreas de Protección de Quebradas*, 118 áreas de protección de cuerpos de agua, ríos y el artículo 122 referente a *construcciones Sismo resistentes*.

- Incluir en el Informe de Regulación Metropolitana, IRM las observaciones de calificación del riesgo y recomendaciones para emisión de permisos y control de usos futuros y ocupación del suelo, en cumplimiento estricto con el cuerpo normativo que garantice el adecuado cuidado ambiental y protección de taludes y quebradas, en prevención de riesgos naturales y antrópicos que se podrían presentar. (a)

PARA LAS CONSTRUCCIONES:

- Para reducir el riesgo sísmico se debe tomar en cuenta la calidad de los materiales, el proceso constructivo y tipo de suelo sobre el cual se cimienta. Las futuras edificaciones deberán contar con un diseño estructural basado en la Norma Ecuatoriana de la Construcción (NEC), sobretodo, lo que se refiere a diseños sismo resistente – Cargas Sísmicas (NEC-SE-DS), para lo cual la Agencia Metropolitana de Control deberá hacer cumplir esta disposición.
- En edificaciones en proceso de construcción, proyecciones a otro nivel y demás edificaciones dentro del área en análisis que no dispongan con un diseño estructural y no cuenten con algún tipo de asesoría técnica, el propietario deberá contratar a un especialista (Ingeniero Civil con experiencia en Estructuras) para que evalúe el estado actual de la vivienda y proponga una solución a cada caso, como puede ser un diseño estructural ó sistema de reforzamiento estructural en el caso de ameritarlo.

PARA LOS SUELOS O TERRENOS:

- La Dirección Metropolitana de Gestión de Riesgos (DMGR) recomienda que en las edificaciones levantadas informalmente no se realice más ampliaciones verticales por cuanto se desconoce la capacidad portante del suelo y el sistema constructivo de cada una vivienda, ya que a futuro pueden tener problemas de resistencia y seguridad, para lo cual la Agencia Metropolitana de Control deberá hacer cumplir la normativa vigente; Además al existir el talud natural desprotegido, el agua y el viento contribuyen a ocasionar cárcavas que con el paso del tiempo son factores detonantes para un deslizamiento.
- La área que limita con la quebrada Tilicucho debe ser recubierto con cobertura vegetal (reforestación de plantas nativas del lugar), ejecutados con la responsabilidad de la comunidad y supervisados por un profesional competente, acciones de mitigación que servirán para evitar que continúe el proceso erosivo del talud, el mismo que al estar desprotegido, el agua y el viento puede

ORDENANZA No.

ocasionar cárcavas que con el paso del tiempo son factores detonantes para un deslizamiento que podrían afectar el asentamiento.

Coordinar con la **EPMMOP** para concluir el trazado vial interno que está en tierra afirmada por los cortes efectuados para la apertura del pasaje y edificaciones; y considerar el criterio técnico de la **EPMAPS** para que implemente el sistema de alcantarillado pluvial al interior del pasaje que evite la erosión del suelo.”

Artículo 8.- Elimínese del artículo 5 de la Ordenanza No. 0294 sancionada el 09 de octubre de 2012.

Artículo 9.- Sustitúyase el artículo 6 de la Ordenanza No. 0294 sancionada el 09 de octubre de 2012 por el siguiente:

“El Asentamiento Humano de Hecho y Consolidado de Interés Social denominado Comité Promotoras de Barrio “El Portal de Sur”, contempla un sistema vial de uso público, debido a que éste es un asentamiento humano de hecho y consolidado de interés social de 17 años de existencia, con 33.33% de consolidación de viviendas y se encuentra ejecutando obras de infraestructura, razón por la cual los anchos viales se sujetarán al plano adjunto a la presente ordenanza”.

Se aprueban los pasajes con los siguientes anchos:

Pasaje “Oe9D” de 8,00m
Pasaje “S53B” de 5,03m
Pasaje “S53C” de 4,92m

Artículo 10.- Sustitúyase el artículo 7 de la Ordenanza No. 0294 sancionada el 09 de octubre de 2012 por el siguiente:

“Las obras a ejecutarse en el asentamiento humano de hecho y consolidado de interés social son las siguientes:

Calzadas 100%

Agua Potable 100%

Artículo 11.- Sustitúyase el artículo 8 de la Ordenanza No. 0294 sancionada el 09 de octubre de 2012 por el siguiente:

“El plazo de ejecución de la totalidad de las obras civiles y de infraestructura, incluido el equipamiento del área comunal, será de ocho (8) años, de conformidad al cronograma de obras presentado por los copropietarios del inmueble donde se ubica el asentamiento humano de hecho y consolidado de interés social, plazo que se contará a partir de la fecha de inscripción de la presente Ordenanza en el Registro de la Propiedad del Distrito Metropolitano de Quito.

Cuando las obras se ejecutaren por autogestión de los copropietarios del inmueble donde se ubica el asentamiento, el valor por contribución especial a mejoras se establecerá de conformidad con la ley”.

ORDENANZA No.

Artículo 12.- Sustitúyase el artículo 9 de la Ordenanza No. 0294 sancionada el 09 de octubre de 2012 por el siguiente:

“La Administración Zonal Quitumbe realizará el seguimiento en la ejecución y avance de las obras civiles y de infraestructura hasta la terminación de las mismas, para lo cual se emitirá un informe técnico tanto del departamento de fiscalización como del departamento de obras públicas cada semestre. Su informe favorable final será indispensable para cancelar la hipoteca”.

Artículo 13.- Sustitúyase el artículo 10 de la Ordenanza No. 0294 sancionada el 09 de octubre de 2012 por el siguiente:

“En caso de retraso en la ejecución de las obras civiles y de infraestructura, los socios del inmueble sobre el cual se ubica el Asentamiento Humano de Hecho y Consolidado de Interés Social denominado Comité Promejoras de Barrio “El Portal del Sur” se sujetará a las sanciones contempladas en el Ordenamiento Jurídico Nacional y Metropolitano”.

Artículo 14.- Sustitúyase en el artículo 11 de la Ordenanza No. 0294 sancionada el 09 de octubre de 2012 las palabras “obras de urbanización” por “obras civiles y de infraestructura”

Artículo 15.- Sustitúyase el artículo 12 de la Ordenanza No. 0294 sancionada el 09 de octubre de 2012 por el siguiente:

Los socios del predio del Asentamiento Humano de Hecho y Consolidado de Interés Social denominado Comité Promejoras de Barrio “El Portal del Sur” se comprometen a protocolizar la presente Ordenanza ante Notario Público e inscribirla en el Registro de la Propiedad del Distrito Metropolitano de Quito, con todos sus documentos habilitantes;

En caso de no legalizar la presente ordenanza, ésta caducará conforme lo determinado en la normativa nacional vigente.

La inscripción de la presente ordenanza servirá como título de dominio para efectos de la transferencia de áreas verdes, en caso de que existan.

Artículo 16.- Sustitúyase el artículo 13 de la Ordenanza No. 0294 sancionada el 09 de octubre de 2012 por el siguiente:

“El Asentamiento Humano de Hecho y Consolidado de Interés Social denominado Comité Promejoras de Barrio “El Portal del Sur”, a través de sus dirigentes deberá entregar las respectivas escrituras individuales a favor de los poseionarios conforme consta en el plano adjunto a esta Ordenanza una vez inscrita en el Registro de la Propiedad del cantón Quito, bajo eventual responsabilidad civil y penal de los dirigentes en caso de incumplimiento”.

Artículo 17.- Sustitúyase el artículo 15 de la Ordenanza No. 0294 sancionada el 09 de octubre de 2012 por el siguiente:

ORDENANZA No.

“Las solicitudes de ampliación de plazo para ejecución de obras civiles y de infraestructura, presentación del cronograma de mitigación de riesgos; y, la ejecución de obras de mitigación de riesgos serán resueltas por la Administración Zonal correspondiente”.

Disposición Final.- Esta ordenanza entrará en vigencia a partir de la fecha de su sanción, sin perjuicio de su publicación en la página web institucional de la Municipalidad.

Dada, en la Sala de Sesiones del Concejo Metropolitano de Quito, el..... de de 2016.

Dr. Eduardo del Pozo
Primer Vicepresidente del Concejo Metropolitano de Quito

Abg. María Elisa Holmes Roldós
Secretaria General del Concejo Metropolitano de Quito

CERTIFICADO DE DISCUSIÓN

La infrascrita Secretaria General del Concejo Metropolitano de Quito, certifica que la presente ordenanza fue discutida y aprobada en dos debates, en sesiones dede y de de 2016.- Quito,

Abg. María Elisa Holmes Roldós
SECRETARIA GENERAL DEL CONCEJO METROPOLITANO DE QUITO

ALCALDÍA DEL DISTRITO METROPOLITANO.- Distrito Metropolitano de Quito,

EJECÚTESE:

Dr. Mauricio Rodas Espinel
ALCALDE DEL DISTRITO METROPOLITANO DE QUITO

CERTIFICO, que la presente ordenanza fue sancionada por el Dr. Mauricio Rodas Espinel, Alcalde del Distrito Metropolitano de Quito, el de de 2016.- Distrito Metropolitano de Quito,

Abg. María Elisa Holmes Roldós
SECRETARIA GENERAL DEL CONCEJO METROPOLITANO DE QUITO

Comisión

QUITO
ALCALDÍA

Quito, 21 OCT. 2016

Oficio No. **A** 0257

Señorita
María Elisa Holmes Roldós
SECRETARIA GENERAL DEL CONCEJO
Presente

De mi consideración:

Me refiero a los Oficios No. UERB-1180-2016, UERB-1182-2016, UERB-1229-2016, UERB-1310-2016, UERB-1311-2016, UERB-1312-2016, UERB-1313-2016 y UERB-1314-2016, de 30 de septiembre de 2016, suscritos por la Abg. Karina Subía, Directora Ejecutiva de la Unidad Especial Regula Tu Barrio, por los que remite los proyectos de Ordenanza para reconocer y aprobar asentamientos de hecho y consolidados de interés social, denominados "Comité Pro mejoras del Barrio San Eduardo", "Claveles del Sur", "Chilibulo", "Asociación Artesanal de Ladrilleros del Sur de Quito, ALASURQ", "Acacias del Sur", "Comité Pro mejoras Diecinueve de Mayo", "Paraíso de San Juan de Calderón" y "Portal del Sur", respectivamente

Con lo expuesto, expreso a usted que dichos proyectos corresponden a la iniciativa del Ejecutivo Metropolitano; en consecuencia, se servirá remitirlos a la Comisión pertinente para el trámite de ley que corresponda.

Atentamente,


Dr. Mauricio Rodas Espinel
ALCALDE DEL MUNICIPIO DEL DISTRITO METROPOLITANO DE QUITO
PS/mep

Adjunto: lo indicado

SECRETARÍA GENERAL CONCEJO METROPOLITANO	RECEPCIÓN DE DOCUMENTOS
	HORA: 24 OCT 2016 12:00
QUITO ALCALDÍA	FIRMA RECEPCIÓN: JR NÚMERO DE HOJA: -16/c

Reforma
O.D.

Oficio No.: SG- 2604
Quito D.M., 27 OCT. 2016
Ticket GDOC: 2016-534332

Señora
Ivone Von Lippke
Presidenta de la Comisión de Ordenamiento Territorial
Presente

Asunto: Revisión requisitos formales proyecto de Ordenanza Reformatoria de la Ordenanza No. 294, sancionada el 9 de octubre de 2012, que reconoce y aprueba el asentamiento humano de hecho y consolidado denominado "Portal del Sur", a favor del Comité Pro Mejoras del Barrio Portal del Sur.

De mi consideración:

En atención al oficio No. A 257, de 21 de octubre de 2016, suscrito por el Dr. Mauricio Rodas Espinel, Alcalde Metropolitano, por el cual remite el proyecto de Ordenanza Reformatoria de la Ordenanza No. 294, sancionada el 9 de octubre de 2012, que reconoce y aprueba el asentamiento humano de hecho y consolidado denominado "Portal del Sur", a favor del Comité Pro Mejoras del Barrio Portal del Sur; por lo que, de conformidad con lo previsto en el literal a) del artículo 13 de la Resolución de Concejo No. C 074, esta Secretaría ha procedido a realizar la revisión de los requisitos formales de dicho proyecto, previo al envío a la Comisión competente en la materia, respecto de lo cual me permito informar lo siguiente:

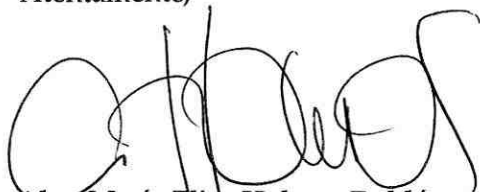
- El proyecto de Ordenanza en referencia cumple los requisitos previstos en el Código Orgánico de Organización Territorial, Autonomía y Descentralización – COOTAD, así como en la Resolución del Concejo Metropolitano No. C 074, es decir, se refiere a una sola materia, contiene exposición de motivos, considerandos y articulado, con detalle de las normas a reformarse.

En tal virtud, remito el proyecto de Ordenanza en referencia a la Comisión de su Presidencia, a fin de que en cumplimiento de lo establecido en el literal b) del artículo 13 de la Resolución de Concejo No. C 074, se sirva incluir el conocimiento del mismo en sesión ordinaria o extraordinaria de la Comisión de Ordenamiento Territorial, en un plazo máximo de 15 días.



Se deja constancia de que la presente revisión de formalidades se realiza sin perjuicio del ejercicio de las competencias de las Comisiones, como órganos asesores del Cuerpo Edilicio, y las distintas dependencias municipales, con relación a la revisión de la pertinencia legislativa, técnica y jurídica del proyecto en referencia.

Particular que comunico para los fines pertinentes.

Atentamente,



Abg. María Elisa Holmes Roldós
Secretaria General del Concejo Metropolitano de Quito

Acción:	Responsable:	Unidad:	Fecha:	Sumilla:
Elaborado por:	D. Cevallos	Prosecretaría	2016-10-26	
Aprobado por:	M.E.Holmes	Secretaría General	2016-10-26	

Copia: Original del expediente a Secretaría de la Comisión de Ordenamiento Territorial.