

Oficio N°: SG- **2791**  
Quito D.M., **04 OCT. 2017**  
Ticket GDOC: 2016-586921; 2016-  
586764; 2016-549517; 2016-578927.

Abogada  
Karina Subía  
Directora Ejecutiva de la Unidad Especial Regula Tu Barrio  
Presente

*Asunto: Actualización expedientes asentamientos humanos de hecho y consolidados.*

De mi consideración:


Conforme el requerimiento formulado por varios Concejales en la sesión ordinaria del Concejo Metropolitano de Quito efectuada el 24 de agosto de 2017, y en virtud de lo establecido en el artículo 2 de la Resolución Administrativa No. A 0010, de 19 de marzo de 2010, remito a usted los expedientes de asentamientos humanos de hecho y consolidados que cuentan con dictamen de las comisiones respectivas del Cuerpo Edilicio, con el fin de que se sirva coordinar la actualización de sus informes de riesgos, por parte de la Dirección Metropolitana de Gestión de Riesgos, así como de toda información derivada de dichos informes en los expedientes correspondientes a los asentamientos que se detallan a continuación:

- 1) Asentamiento humano de hecho y consolidado de interés social denominado "Santa Martha Alta de Chillogallo";
- 2) Asentamiento humano de hecho y consolidado de interés social denominado "Portal Vega Troya";
- 3) Asentamiento humano de hecho y consolidado de interés social denominado "Franklin de la Torre"; y,
- 4) Asentamiento humano de hecho y consolidado de interés social denominado Comité Pro Mejoras "Villa Hermosa" de la Victoria Alta.

Adjunto para el efecto cuatro carpetas bene, con la documentación relacionada con cada uno de los asentamientos.




Atentamente,



**Abg. Diego Cevallos Salgado**

**Secretario General del Concejo Metropolitano de Quito**

Acción:	Responsable:	Unidad:	Fecha:	Sumilla:
Elaborado por:	D. Cevallos	Secretaria	2017-10-03	

Ejemplar 1: Destinatarios  
Ejemplar 2: Archivo numérico  
Ejemplar 3: Archivo de antecedentes  
Ejemplar 4: Secretaría General del Concejo Metropolitano de Quito

**Copia para conocimiento:**

Ejemplar 5: Dirección Metropolitana de Gestión de Riesgos

## COMISIÓN DE ORDENAMIENTO TERRITORIAL -EJE TERRITORIAL-

ORDENANZA	FECHA	SUMILLA
PRIMER DEBATE		
SEGUNDO DEBATE		
OBSERVACIONES:		

Señor Alcalde, para su conocimiento y del Concejo Metropolitano de Quito, remitimos a usted el siguiente informe emitido por la Comisión de Ordenamiento Territorial, con las siguientes consideraciones:

### 1.- ANTECEDENTES:

1.1.- En sesión pública ordinaria de 18 de mayo de 2017, el Concejo Metropolitano conoció y discutió en primer debate el proyecto de Ordenanza que reconoce y aprueba el fraccionamiento del predio 156822 sobre el que se encuentra el Asentamiento Humano de Hecho y Consolidado de Interés Social, denominado Comité Promejoras "Villa Hermosa de la Victoria Alta", de la parroquia Guamaní, a favor del Comité Promejoras "Villa Hermosa de la Victoria Alta", en el cual se formularon varias observaciones.

1.2.- Con oficio No. SG-1358 de 19 de mayo de 2017, dirigido a la señora Presidenta de la Comisión de Ordenamiento Territorial, se remiten las observaciones formuladas dentro del primer debate a los proyectos de Ordenanza de regularización de Asentamientos Humanos de Hecho y Consolidados, entre los que se encuentra el expediente del barrio "Villa Hermosa de la Victoria Alta".

1.3.- Con oficio No. SG-1471 de 31 de mayo de 2017, por disposición de la Presidenta de la Comisión de Ordenamiento Territorial, se remiten los expedientes de los Asentamientos Humanos de Hecho y Consolidados que tuvieron observaciones en la sesión de Concejo Metropolitano de 18 de mayo de 2017, entre los que se encuentra el expediente del barrio "Villa Hermosa de la Victoria Alta".


1.4.- Con oficio No. UERB-864-2017 de 20 de junio de 2017, la Directora de la Unidad Especial Regula Tu Barrio remite el Memorando No. 270-UERB-Q-2017 mediante el cual se manifiesta que las observaciones han sido incluidas en el expediente del barrio "Villa Hermosa de la Victoria Alta".

### 2.- DICTAMEN DE LA COMISIÓN:


La Comisión de Ordenamiento Territorial, en sesión ordinaria de 14 de septiembre de 2017, luego de analizar la documentación técnica y legal que reposa en el expediente; y, con fundamento en los artículos 57 literales a) y x), 87 literales a) y v); y, 322 del Código Orgánico de Organización Territorial, Autonomía y Descentralización; y, artículo 69 de la Ordenanza Metropolitana No. 172, relativa al

Régimen Administrativo del Suelo en el Distrito Metropolitano de Quito, emite **DICTAMEN FAVORABLE** para que el Concejo Metropolitano de Quito conozca en segundo debate el proyecto de Ordenanza que reconoce y aprueba el fraccionamiento del predio 156822 sobre el que se encuentra el Asentamiento Humano de Hecho y Consolidado de Interés Social, denominado Comité Promejoras "Villa Hermosa de la Victoria Alta", de la parroquia Guamaní, a favor del Comité Promejoras "Villa Hermosa de la Victoria Alta".


Atentamente,



Sra. Ivone Von Lippke  
**Presidenta de la Comisión de  
 Ordenamiento Territorial**



Dr. Mario Granda  
**Concejal Metropolitano**



Lic. Luisa Maldonado  
**Concejala Metropolitana**

Adjunto expediente y proyecto de Ordenanza.

Acción:	Responsable:	Unidad:	Fecha:	Sumilla:
Elaborado por:	Jaime Morán Paredes	Prosecretaría General	18/09/2017	<del>X</del>
Revisado por:	Diego Cevallos Salgado	Secretaría General	18/09/2017	
Verificación votación:	Paúl Carvajal	Gestión de Comisiones	18/09/2017	

Oficio No. UERB - 864 - 2017

Quito, 20 de junio de 2017

*Comisión Ordenamiento Territorial*  
*23/06/2017*

Abogado  
**Diego Cevallos**  
 SECRETARIO GENERAL DEL  
 CONCEJO METROPOLITANO  
 Presente.

De mi consideración:

Mediante Oficio No. SG 1471, de 31 de mayo de 2017, suscrito por el Ab. Diego Cevallos, Secretario General del Concejo Metropolitano de Quito y por disposición de la Presidencia de la Comisión de Ordenamiento Territorial remite 7 expedientes, a fin de que sean realizadas las observaciones efectuadas por parte de los señores Concejales en el primer debate de la sesión del Concejo Metropolitano del 18 de mayo de 2017.

Al respecto, tengo a bien anexar el Memorando No. 270-UERB-Q-2017, suscrito por el Lcdo. Pablo Melo, Coordinador de la Unidad Especial "Regula tu Barrio" en Quitumbe, mediante el cual manifiesta que las observaciones han sido incluidas en el expediente del Barrio "Villa Hermosa" de la Victoria Alta.

Particular que comunico para los fines pertinentes.

Atentamente,

*K. S. W. A. D. V. L. S.*  
**Abg. Karina Subía D.**  
 DIRECTORA DE LA UNIDAD  
 ESPECIAL "REGULA TU BARRIO"

SECRETARÍA GENERAL  
 8119  
 23 JUN 2017  
 MH \$  
 -113h-

Adj. 1 expediente.

	Nombres	Fecha	Sumilla
Elaborado por:	Geovanna Vivero	20-06-2017	

COMISIÓN DE ORDENAMIENTO TERRITORIAL  
-EJE TERRITORIAL-

ORDENANZA	FECHA	SUMILLA
PRIMER DEBATE		
SEGUNDO DEBATE		
OBSERVACIONES:		

Señor Alcalde, para su conocimiento y del Concejo Metropolitano de Quito, remitimos a usted el siguiente informe emitido por la Comisión de Ordenamiento Territorial, con las siguientes consideraciones:

**1.- ANTECEDENTES:**

**1.1.-** Mediante oficio No. UERB-1365-2016 de 11 de octubre de 2016, suscrito por la Abg. Karina Subía, Directora Ejecutiva de la Unidad Especial "Regula Tú Barrio", se remite el proyecto de Ordenanza que reconoce y aprueba el fraccionamiento del predio No. 5147262 sobre el que se encuentra el Asentamiento Humano de Hecho y Consolidado de Interés Social denominado "Franklin De La Torre", a favor de sus copropietarios.

**1.2.-** La Comisión de Uso de Suelo, en sesión ordinaria de 17 de abril de 2017, resolvió emitir dictamen favorable al requerimiento de cambio de zonificación de los lotes fraccionados del Asentamiento Humano de Hecho y Consolidado de Interés Social denominado "Franklin De La Torre", dictamen contenido en el Informe de Comisión No. IC-O-2017-112.

**1.3.-** En sesión ordinaria realizada el 14 de septiembre de 2017, la Comisión de Ordenamiento Territorial, conoció, analizó y resolvió sobre el proyecto de Ordenanza que reconoce y aprueba el fraccionamiento del predio No. 5147262 sobre el que se encuentra el Asentamiento Humano de Hecho y Consolidado de Interés Social denominado "Franklin De La Torre", ubicado en la parroquia El Quinche.


**2.- INFORME SOCIO ORGANIZATIVO, LEGAL Y TÉCNICO:**


Mediante informe No. 05-UERB-OC-SOLT-2016 de 21 de septiembre de 2016, la Unidad Especial Regula Tu Barrio emite el informe socio organizativo, legal y técnico del Asentamiento Humano de Hecho y Consolidado de Interés Social denominado "Franklin De La Torre", el cual contiene las consideraciones sociales, legales y técnicas que permiten la regularización del referido Asentamiento, el mismo que se adjunta al presente informe.


**3.- DICTAMEN DE LA COMISIÓN:**

La Comisión de Ordenamiento Territorial, en sesión ordinaria de 14 de septiembre de 2017, luego de analizar la documentación técnica y legal que reposa en el expediente; y, con fundamento en los artículos 57 literales a) y x), 87 literales a) y v); y, 322 del Código Orgánico de Organización Territorial, Autonomía y Descentralización; y, artículo 69 de la Ordenanza Metropolitana No. 172, relativa al Régimen Administrativo del Suelo en el Distrito Metropolitano de Quito, emite **DICTAMEN FAVORABLE** para que el Concejo Metropolitano de Quito conozca el proyecto de Ordenanza que reconoce y aprueba el fraccionamiento del predio No. 5147262 sobre el que se encuentra el Asentamiento Humano de Hecho y Consolidado de Interés Social denominado "Franklin De La Torre", a favor de sus copropietarios.



Atentamente,

  
 Sra. Ivone Von Lippke  
 Presidenta de la Comisión de  
 Ordenamiento Territorial

  
 Dr. Mario Granda  
 Concejal Metropolitano

  
 Lic. Luisa Maldonado  
 Concejala Metropolitana

Adjunto expediente y proyecto de Ordenanza.

Acción:	Responsable:	Unidad:	Fecha:	Sumilla:
Elaborado por:	Jaime Morán Paredes	Prosecretaría General	18/09/2017	
Revisado por:	Diego Cevallos Salgado	Secretaría General	18/09/2017	
Verificación votación:	Paúl Carvajal	Gestión de Comisiones	18/09/2017	

Oficio No. SGC-2017- 2099

Quito D. M., 28 JUL. 2017

TICKET GDOC: 2016-549517

Señora

Ivone Von Lippke

✓ CONCEJALA METROPOLITANA

PRESIDENTA DE LA COMISIÓN DE ORDENAMIENTO TERRITORIAL

Presente.-

Asunto: Se remite expediente para análisis de la  
Comisión de Ordenamiento Territorial.

De mi consideración:

En virtud que la Comisión de Uso de Suelo en sesión ordinaria de 17 de abril de 2017, analizó y aprobó el pedido de cambio de zonificación del Asentamiento Humano de Hecho y Consolidado de Interés Social, denominado "Franklin de la Torre", me permito remitir a usted el expediente GDOC No. 2016-549517, correspondiente al asentamiento en referencia, para el análisis de la Comisión que usted preside.

Adjunto un bibliorato con documentación constante en 427 hojas útiles, incluido 2 planos y 2 CD's.

Atentamente,





Abg. Diego Cevallos Salgado

SECRETARIO GENERAL DEL CONCEJO METROPOLITANO DE QUITO

Adjunto:

- Expediente No. 2016-549517 (427 hojas, 2 planos y 2 CD's).

Acción:	Responsable:	Siglas Unidad:	Fecha:	Sumilla:
Elaborado por:	VLoachamín	SC	2017-07-27	
Revisado por:	MSubía	PGC (S)	2017-07-27	

Ejemplar 1: Concejala Ivone Von Lippke

Ejemplar 2: Archivo auxiliar numérico

Ejemplar 3: Archivo antecedentes

Ejemplar 4: Secretaría General del Concejo

CC. para conocimiento

Ejemplar 5: Abg. Sergio Garnica Ortiz, Presidente de la Comisión de Uso de Suelo.



## COMISIÓN DE ORDENAMIENTO TERRITORIAL -EJE TERRITORIAL-

ORDENANZA	FECHA	SUMILLA
PRIMER DEBATE		
SEGUNDO DEBATE		
OBSERVACIONES:		

Señor Alcalde, para su conocimiento y del Concejo Metropolitano de Quito, remitimos a usted el siguiente informe emitido por la Comisión de Ordenamiento Territorial, con las siguientes consideraciones:

### 1.- ANTECEDENTES:

1.1.- Mediante oficio No. UERB-1837-2016 de 28 de diciembre de 2016, suscrito por la Abg. Karina Subía, Directora Ejecutiva de la Unidad Especial "Regula Tú Barrio", se remite el proyecto de Ordenanza que reconoce y aprueba el fraccionamiento del predio No. 174700 sobre el que se encuentra el Asentamiento Humano de Hecho y Consolidado de Interés Social denominado "Santa Martha Alta de Chillogallo" (Etapa 4), a favor de sus copropietarios.

1.2.- En sesión ordinaria realizada el 14 de septiembre de 2017, la Comisión de Ordenamiento Territorial, conoció, analizó y resolvió sobre el proyecto de Ordenanza que reconoce y aprueba el fraccionamiento del predio No. 174700 sobre el que se encuentra el Asentamiento Humano de Hecho y Consolidado de Interés Social denominado "Santa Martha Alta de Chillogallo" (Etapa 4), ubicado en la parroquia Chillogallo.

### 2.- INFORME SOCIO ORGANIZATIVO, LEGAL Y TÉCNICO:


Mediante informe No. 021-UERB-Q-SOLT-2016 de 25 de noviembre de 2016, la Unidad Especial Regula Tu Barrio emite el informe socio organizativo, legal y técnico del Asentamiento Humano de Hecho y Consolidado de Interés Social denominado "Santa Martha Alta de Chillogallo" (Etapa 4), el cual contiene las consideraciones sociales, legales y técnicas que permiten la regularización del referido Asentamiento, el mismo que se adjunta al presente informe.


### 3.- DICTAMEN DE LA COMISIÓN:


La Comisión de Ordenamiento Territorial, en sesión ordinaria de 14 de septiembre de 2017, luego de analizar la documentación técnica y legal que reposa en el expediente; y, con fundamento en los artículos 57 literales a) y x), 87 literales a) y v); y, 322 del Código Orgánico de Organización Territorial, Autonomía y Descentralización; y, artículo 69 de la Ordenanza Metropolitana No. 172, relativa al Régimen Administrativo del Suelo en el Distrito Metropolitano de Quito, emite **DICTAMEN**

**FAVORABLE** para que el Concejo Metropolitano de Quito conozca el proyecto de Ordenanza que reconoce y aprueba el fraccionamiento del predio No. 174700 sobre el que se encuentra el Asentamiento Humano de Hecho y Consolidado de Interés Social denominado "Santa Martha Alta de Chillogallo" (Etapa 4), a favor de sus copropietarios.

Atentamente,

  
Sra. Ivone Von Lippke  
Presidenta de la Comisión de  
Ordenamiento Territorial

  
Dr. Mario Granda  
Concejal Metropolitano

  
Lic. Luisa Maldonado  
Concejala Metropolitana

Adjunto expediente y proyecto de Ordenanza.

Acción:	Responsable:	Unidad:	Fecha:	Sumilla:
Elaborado por:	Jaime Morán Paredes	Prosecretaría General	18/09/2017	<input checked="" type="checkbox"/>
Revisado por:	Diego Cevallos Salgado	Secretaría General	18/09/2017	<input checked="" type="checkbox"/>
Verificación votación:	Paúl Carvajal	Gestión de Comisiones	18/09/2017	<input type="checkbox"/>

Oficio No.: SG- 0215

Quito D.M., 23 ENE. 2017

Ticket GDOC: 2016-586921

Señora  
Ivone Von Lippke  
Presidenta de la Comisión de Ordenamiento Territorial  
Presente

*Asunto: Revisión requisitos formales proyecto de Ordenanza que reconoce y aprueba el fraccionamiento del predio No. 174700, sobre el que se encuentra el asentamiento humano de hecho y consolidado de interés social denominado "Santa Martha Alta de Chillogallo (Etapa 4)", a favor de sus copropietarios.*

De mi consideración:

Mediante oficio No. A 0010, de 16 de enero de 2017, recibido en esta Secretaría el 19 de enero del año en curso, el señor Alcalde Metropolitano, Dr. Mauricio Rodas Espinel, remite el proyecto de Ordenanza que reconoce y aprueba el fraccionamiento del predio No. 174700, sobre el que se encuentra el asentamiento humano de hecho y consolidado de interés social denominado "Santa Martha Alta de Chillogallo (Etapa 4)", a favor de sus copropietarios; por lo que, de conformidad con lo previsto en el literal a) del artículo 13 de la Resolución de Concejo No. C 074, esta Secretaría ha procedido a realizar la revisión de los requisitos formales de dicho proyecto, previo al envío a la Comisión competente en la materia, respecto de lo cual me permito informar lo siguiente:

- El proyecto de Ordenanza en referencia cumple los requisitos previstos en el Código Orgánico de Organización Territorial, Autonomía y Descentralización – COOTAD, así como en la Resolución del Concejo Metropolitano No. C 074, es decir, se refiere a una sola materia, contiene exposición de motivos, considerandos y articulado.
- El proyecto normativo no contiene disposiciones reformativas ni derogatorias, por no haberse identificado normativa relacionada con dicho asentamiento.

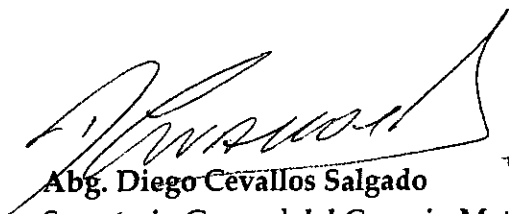
En tal virtud, remito el proyecto de Ordenanza en referencia a la Comisión de su Presidencia, a fin de que en cumplimiento de lo establecido en el literal b) del artículo 13 de la Resolución

de Concejo No. C 074, se sirva incluir el conocimiento del mismo en sesión ordinaria o extraordinaria de la Comisión de Ordenamiento Territorial, en un plazo máximo de 15 días.

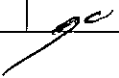
Finalmente, se deja constancia de que la presente revisión de formalidades se realiza sin perjuicio del ejercicio de las competencias de las Comisiones, como órganos asesores del Cuerpo Edilicio, y las distintas dependencias municipales, con relación a la revisión de la pertinencia legislativa, técnica y jurídica del proyecto en referencia.

Particular que comunico para los fines pertinentes.

Atentamente,



**Abg. Diego Cevallos Salgado**  
**Secretario General del Concejo Metropolitano de Quito**

Acción:	Responsable:	Unidad:	Fecha:	Sumilla:
Elaborado por:	D. Cevallos	Secretaría	2016-01-23	

Copia: Alcaldía Metropolitana  
Unidad Especial Regula Tu Barrio  
Original del expediente a Secretaría de la Comisión de Ordenamiento Territorial

**COMISIÓN DE ORDENAMIENTO TERRITORIAL  
-EJE TERRITORIAL-**

ORDENANZA	FECHA	SUMILLA
PRIMER DEBATE		
SEGUNDO DEBATE		
OBSERVACIONES:		

Señor Alcalde, para su conocimiento y del Concejo Metropolitano de Quito, remitimos a usted el siguiente informe emitido por la Comisión de Ordenamiento Territorial, con las siguientes consideraciones:

**1.- ANTECEDENTES:**

1.1.- Mediante oficio No. UERB-1796-2016 de 28 de diciembre de 2016, suscrito por la Abg. Karina Subía, Directora Ejecutiva de la Unidad Especial "Regula Tú Barrio", se remite el proyecto de Ordenanza que reconoce y aprueba el fraccionamiento de los predios No. 561507 y 282492 sobre el que se encuentra el Asentamiento Humano de Hecho y Consolidado de Interés Social denominado "Portal Vega Troya", a favor de sus copropietarios.

1.2.- La Comisión de Uso de Suelo, en sesión ordinaria de 17 de abril de 2017, resolvió emitir dictamen favorable al requerimiento de cambio de zonificación de los lotes fraccionados del Asentamiento Humano de Hecho y Consolidado de Interés Social denominado "Portal Vega Troya", dictamen contenido en el Informe de Comisión No. IC-O-2017-115.

1.3.- En sesión ordinaria realizada el 14 de septiembre de 2017, la Comisión de Ordenamiento Territorial, conoció, analizó y resolvió sobre el proyecto de Ordenanza que reconoce y aprueba el fraccionamiento de los predios No. 561507 y 282492 sobre el que se encuentra el Asentamiento Humano de Hecho y Consolidado de Interés Social denominado "Portal Vega Troya", ubicado en la parroquia Tumbaco.


**2.- INFORME SOCIO ORGANIZATIVO, LEGAL Y TÉCNICO:**

Mediante informe No. 19-UERB-OC-SOLT-2016 de 13 de diciembre de 2016, la Unidad Especial Regula Tu Barrio emite el informe socio organizativo, legal y técnico del Asentamiento Humano de Hecho y Consolidado de Interés Social denominado "Portal Vega Troya", el cual contiene las consideraciones sociales, legales y técnicas que permiten la regularización del referido Asentamiento, el mismo que se adjunta al presente informe.

**3.- DICTAMEN DE LA COMISIÓN:**

La Comisión de Ordenamiento Territorial, en sesión ordinaria de 14 de septiembre de 2017, luego de analizar la documentación técnica y legal que reposa en el expediente; y, con fundamento en los artículos 57 literales a) y x), 87 literales a) y v); y, 322 del Código Orgánico de Organización Territorial, Autonomía y Descentralización; y, artículo 69 de la Ordenanza Metropolitana No. 172, relativa al Régimen Administrativo del Suelo en el Distrito Metropolitano de Quito, emite **DICTAMEN FAVORABLE** para que el Concejo Metropolitano de Quito conozca el proyecto de Ordenanza que reconoce y aprueba el fraccionamiento de los predios No. 561507 y 282492 sobre el que se encuentra el Asentamiento Humano de Hecho y Consolidado de Interés Social denominado "Portal Vega Troya", a favor de sus copropietarios.



Atentamente,

  
 Sra. Ivone Von Lippke  
 Presidenta de la Comisión de  
 Ordenamiento Territorial

  
 Dr. Mario Granda  
 Concejal Metropolitano

  
 Lic. Luisa Maldonado  
 Concejala Metropolitana

Adjunto expediente y proyecto de Ordenanza.

Acción:	Responsable:	Unidad:	Fecha:	Sumilla:
Elaborado por:	Jaime Morán Paredes	Prosecretaría General	18/09/2017	
Revisado por:	Diego Cevallos Salgado	Secretaría General	18/09/2017	
Verificación votación:	Paúl Carvajal	Gestión de Comisiones	18/09/2017	

Oficio No. SGC-2017- 2102

Quito D. M., 28 JUL. 2017

TICKET GDOC: 2016-586764

Señora

Ivone Von Lippke

CONCEJALA METROPOLITANA

PRESIDENTA DE LA COMISIÓN DE ORDENAMIENTO TERRITORIAL

Presente.-


Asunto: Se remite expediente para análisis de la  
Comisión de Ordenamiento Territorial.

De mi consideración:

En virtud que la Comisión de Uso de Suelo en sesión ordinaria de 17 de abril de 2017, analizó y aprobó el pedido de cambio de zonificación del Asentamiento Humano de Hecho y Consolidado de Interés Social, denominado "Portal Vega Troya", me permito remitir a usted el expediente GDOC No. 2016-586764, correspondiente al asentamiento en referencia, para el análisis de la Comisión que usted preside.

Adjunto un bibliorato con documentación constante en 306 hojas útiles, incluido 2 planos y 2 CD's.

Atentamente,



Abg. Diego Cevallos Salgado

SECRETARIO GENERAL DEL CONCEJO METROPOLITANO DE QUITO

Adjunto:

- Expediente No. 2016-586764 (306 hojas, 2 planos y 2 CD's).

Acción:	Responsable:	Siglas Unidad:	Fecha:	Sumilla:
Elaborado por:	VLoachamín	SC	2017-07-27	Ⓢ
Revisado por:	MSubía	PGC (S)	2017-07-27	Ⓢ

Ejemplar 1: Concejala Ivone Von Lippke

Ejemplar 2: Archivo auxiliar numérico

Ejemplar 3: Archivo antecedentes

Ejemplar 4: Secretaría General del Concejo

CC. para conocimiento

Ejemplar 5: Abg. Sergio Garnica Ortiz, Presidente de la Comisión de Uso de Suelo.