



## ORDENANZA No. 0136

### EXPOSICIÓN DE MOTIVOS

La Constitución de la República del Ecuador, en su artículo 30, garantiza a las personas el *"derecho a un hábitat seguro y saludable, y a una vivienda adecuada y digna, con independencia de su situación social y económica"*; y, a su vez, establece que los gobiernos autónomos descentralizados municipales tienen la competencia exclusiva para planificar el desarrollo cantonal, así como para ejercer el control sobre el uso y ocupación del suelo en el cantón (artículo 264, numerales 1 y 2).

La Administración Municipal, a través de la Unidad Especial Regula Tu Barrio, promueve procesos tendientes a regularizar aquellos asentamientos humanos de hecho y consolidados que se encuentran en el Distrito Metropolitano de Quito, siguiendo para el efecto un proceso socio organizativo, legal y técnico, que permita determinar los legítimos poseedores de los lotes, en cada asentamiento; y, por tanto, los beneficiarios del proceso de regularización.

El Asentamiento Humano de Hecho y Consolidado denominado "San Pedro de la Victoria Central", cuenta con 11 años de asentamiento, 29 socios, 29 lotes y 168 habitantes. Dicho barrio no cuenta con reconocimiento legal por parte de la Municipalidad, por lo que la Unidad Especial Regula Tu Barrio realizó el proceso tendiente a regularizar el mismo, a fin de dotar a la población beneficiaria de servicios básicos; y, a su vez, permitir que los legítimos poseedores cuenten con escrituras que garanticen el ejercicio del derecho a la vivienda, adecuada y digna, conforme lo prevé la Constitución del Ecuador.

En este sentido, la presente Ordenanza contiene la normativa tendiente a la regularización del Asentamiento Humano de Hecho y Consolidado denominado "San Pedro de la Victoria Central", a fin de garantizar a los beneficiarios el ejercicio de su derecho a la vivienda y el acceso a servicios básicos de calidad.



## ORDENANZA No. 0136

### EL CONCEJO METROPOLITANO DE QUITO

Vistos los Informes Nos. IC-O-2016-043 e IC-O-2016-131, de 23 de febrero y 11 de julio de 2016, respectivamente, expedidos por la Comisión de Ordenamiento Territorial.

#### CONSIDERANDO:

- Que**, el artículo 30 de la Constitución de la República del Ecuador (en adelante "Constitución") establece que: *"Las personas tienen derecho a un hábitat seguro y saludable, y a una vivienda adecuada y digna, con independencia de su situación social y económica."*;
- Que**, el artículo 31 de la Constitución expresa que: *"Las personas tienen derecho al disfrute pleno de la ciudad y de sus espacios públicos, bajo los principios de sustentabilidad, justicia social, respeto a las diferentes culturas urbanas y equilibrio entre lo urbano y lo rural. El ejercicio del derecho a la ciudad se basa en la gestión democrática de ésta, en la función social y ambiental de la propiedad y de la ciudad, y en el ejercicio pleno de la ciudadanía."*;
- Que**, el artículo 240 de la Constitución establece que: *"Los gobiernos autónomos descentralizados de las regiones, distritos metropolitanos, provincias y cantones tendrán facultades legislativas en el ámbito de sus competencias y jurisdicciones territoriales (...)";*
- Que**, el numeral 1 del artículo 264 de la Constitución manifiesta que: *"Los gobiernos municipales tendrán las siguientes competencias: (...) 1. Planificar el desarrollo cantonal y formular los correspondientes planes de ordenamiento territorial, de manera articulada con la planificación nacional, regional, provincial y parroquial, con el fin de regular el uso y la ocupación del suelo urbano y rural."*;
- Que**, el literal c) del artículo 54, en concordancia con el literal c) del artículo 84 del Código Orgánico de Organización Territorial, Autonomía y Descentralización (en adelante "COOTAD"), señala como una función del gobierno autónomo descentralizado municipal la de establecer el régimen de uso del suelo y urbanístico, para lo cual se debe determinar las condiciones de urbanización, parcelación, lotización, división o cualquier otra forma de fraccionamiento de conformidad con la planificación cantonal, asegurando porcentajes para zonas verdes y áreas comunales;
- Que**, el artículo 57, en concordancia con el artículo 87 del COOTAD, establece que las funciones del Concejo Municipal, entre otras, son: *"a) El ejercicio de la facultad normativa en las materias de competencia del gobierno autónomo descentralizado municipal, mediante la expedición de ordenanzas cantonales, acuerdos y resoluciones; (...) x) Regular y"*



## ORDENANZA No. 0136

*controlar, mediante la normativa cantonal correspondiente, el uso del suelo en el territorio del cantón, de conformidad con las leyes sobre la materia, y establecer el régimen urbanístico de la tierra; y, (...) z) Regular mediante ordenanza la delimitación de los barrios y parroquias urbanas tomando en cuenta la configuración territorial, identidad, historia, necesidades urbanísticas y administrativas y la aplicación del principio de equidad interbarrial.”;*

**Que,** el artículo 322 del COOTAD establece el procedimiento para la aprobación de las ordenanzas municipales;


**Que,** el artículo 486 del COOTAD establece que: *“Cuando por resolución del órgano de legislación y fiscalización del Gobierno Autónomo Descentralizado municipal o metropolitano, se requiera regularizar y legalizar asentamientos humanos consolidados de interés social ubicados en su circunscripción territorial en predios que se encuentren proindiviso, la alcaldesa o el alcalde, a través de los órganos administrativos de la municipalidad, de oficio o a petición de parte, estará facultado para ejercer la partición administrativa, (...)”;*

**Que,** la Disposición Transitoria Décima Cuarta del COOTAD, señala: *“(…) Excepcionalmente en los casos de asentamientos de hecho y consolidados declarados de interés social, en que no se ha previsto el porcentaje de áreas verdes y comunales establecidas en la ley, serán exoneradas de este porcentaje.”;*

**Que,** el numeral 1 del artículo 2 de la Ley Orgánica de Régimen para el Distrito Metropolitano de Quito (en adelante “LORDMQ”) establece que el Municipio del Distrito Metropolitano de Quito, tiene la competencia exclusiva y privativa de regular el uso y la adecuada ocupación del suelo, ejerciendo el control sobre el mismo;

**Que,** el numeral 1 del artículo 8 de la LORDMQ, establece que le corresponde al Concejo Metropolitano decidir mediante ordenanza, sobre los asuntos de interés general, relativos al desarrollo integral y a la ordenación urbanística del Distrito;

**Que,** la Disposición Transitoria Sexta de la Ley Orgánica de Ordenamiento Territorial, Uso y Gestión de Suelo, establece que: *“(…) Las licencias, permisos y autorizaciones concedidas de conformidad con la legislación existente anterior a la fecha de entrada en vigencia de la presente Ley, subsistirán por el tiempo en que fueron concedidos. (...) Las licencias, permisos y autorizaciones que se encuentren en trámite de aprobación deberán cumplir la normativa municipal existente anterior a la fecha de entrada en vigencia de la presente Ley.”;*

**Que,** la Unidad Regula Tu Barrio es la dependencia encargada de procesar, canalizar y resolver los procedimientos para la regularización de la ocupación informal del suelo, 



## ORDENANZA No. 0136


en procura de agilizar la emisión de informes y demás trámites pertinentes para la legalización de barrios dentro del marco de planificación y el ordenamiento de la ciudad, conforme lo establecido en el artículo 2 de la Resolución Administrativa No. A0010 de 19 de marzo de 2010; y,

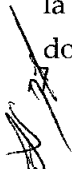
**Que,** la Mesa Institucional de Trabajo, reunida el 22 de octubre de 2015, en la Administración Zonal Quitumbe, integrada por los representantes de los siguientes órganos y dependencias: Dr. Julio Cesar Añasco, Administrador Zonal Quitumbe; Arq. Miguel Hidalgo, Coordinador UERB-Q (E) y Responsable Técnico; Arq. Édgar Flores Delgado, Delegado de la Secretaría de Territorio, Hábitat y Vivienda; Arq. Víctor Aguilar, Delegado de la Dirección Metropolitana de Catastro; Ing. Marco Manobanda, Delegado de la Dirección Metropolitana de Gestión de Riesgos; Arq. Alfonso Cevallos, Dirección de Gestión del Territorio Zonal Quitumbe, Dr. Patricio Endara, Dirección de Asesoría Jurídica Zonal Quitumbe; Lcda. Gianyna Rosero, Responsable Socio- Organizativo, de la Unidad Especial Regula Tu Barrio, emitió el informe No. 016-UERB-Q-SOLT-2015, para la aprobación del Asentamiento Humano de Hecho y Consolidado denominado "San Pedro de la Victoria Central", a favor de sus copropietarios.

**En ejercicio de sus atribuciones legales constantes en los artículos 30, 31, 240 y 264 numeral 1 de la Constitución de la República del Ecuador; 84, literal c), 87, literales a), v) y x), y 322 del Código Orgánico de Organización Territorial Autonomía y Descentralización; 2, numeral 1, 8, numeral 1 de la Ley Orgánica de Régimen para el Distrito Metropolitano de Quito; y, 2 de la Resolución No. A0010, de 19 de marzo de 2010,**

**EXPIDE LA SIGUIENTE:**

### **ORDENANZA QUE RECONOCE Y APRUEBA EL ASENTAMIENTO HUMANO DE HECHO Y CONSOLIDADO DENOMINADO "SAN PEDRO DE LA VICTORIA CENTRAL", A FAVOR DE SUS COPROPIETARIOS**

**Artículo 1.- De los planos y documentos presentados.-** Los planos y documentos presentados son de exclusiva responsabilidad del proyectista, y dirigentes del predio donde se encuentra el Asentamiento Humano de Hecho y Consolidado denominado "San Pedro de la Victoria Central", sin perjuicio de la responsabilidad de quienes revisaron los planos y los documentos legales, excepto en caso de que hayan sido inducidos a engaño. 





## ORDENANZA No. 0136

En caso de comprobarse ocultación o falsedad en planos, datos, documentos; o de existir reclamos de terceros afectados, será de exclusiva responsabilidad del técnico y de los dirigentes de "San Pedro de la Victoria Central" y sus copropietarios.

Las dimensiones y superficies de los lotes son las determinadas en el plano aprobatorio siendo en el futuro indivisibles.

Por las condiciones de asentamiento humano de hecho y consolidado, se lo aprueba considerándolo de interés social.

### Artículo 2.- Especificaciones técnicas.-

<b>Zonificación:</b>	D3(D203-80)	
<b>Lote mínimo:</b>	200 m <sup>2</sup>	
<b>Forma de ocupación del suelo:</b>	(D) Sobre línea de fábrica	
<b>Uso principal del suelo:</b>	(R2) Residencia mediana densidad	
<b>Número de lotes</b>	29	
<b>Área útil de lotes:</b>	6.610,24 m <sup>2</sup>	61,58%
<b>Área de vías y pasajes:</b>	1.679,33 m <sup>2</sup>	15,64%
<b>Área verde y comunal:</b>	1.018,92 m <sup>2</sup>	9,49%
<b>Lotes con juicio de prescripción</b>		
<b>sancionados sin inscripción:</b>	1.427,04 m <sup>2</sup>	13,29%
<b>Área bruta del terreno (área total):</b>	10.735,53 m <sup>2</sup>	100%
<b>Área total de escritura:</b>	13.092,00 m <sup>2</sup>	

El número total de lotes es de 29, signados del uno (1) al veinte y nueve (29), cuyo detalle es el que consta adjunto al plano aprobatorio, el mismo que forma parte de la presente ordenanza.



## ORDENANZA No. 0136

**Artículo 3.- Zonificación de los lotes.-** Los lotes fraccionados mantendrán la siguiente zonificación: D3 (D203-80), con área de lote mínimo: 200 m<sup>2</sup>, uso principal del suelo: (R2) Residencia Mediana Densidad; y, forma de ocupación del suelo: (D) Sobre línea de fábrica.

**Artículo 4.- Lotes por excepción.-** Por tratarse de un asentamiento humano de hecho y consolidado, se aprueba por excepción el lote No. 20, de menor superficie conforme el plano adjunto.

**Artículo 5.- Excedentes o diferencias de áreas.-** Por cuanto dentro del proceso de regularización se detectó la existencia de una variación de área, previo a la protocolización e inscripción de la presente Ordenanza se deberá regularizar el área, de conformidad con lo establecido en la normativa metropolitana vigente.

**Artículo 6.- Del área verde y comunal.-** Los dirigentes del Asentamiento Humano de Hecho y Consolidado denominado "San Pedro de la Victoria Central", transfieren al Municipio del Distrito Metropolitano de Quito, como contribución de área verde, un área total de 1.018,92 m<sup>2</sup>, equivalente al 15,41% del área útil de los lotes, de conformidad al siguiente detalle:

### Área Verde y Comunal

Área verde y comunal en relación al área útil de lotes: 1.018,92 m<sup>2</sup> (15,41 %)

Área verde y comunal						
		Lindero	En parte	Total	Superficie	
Área verde	Norte:	Propiedad particular	---	46,59 m	1.018,92 m <sup>2</sup>	
	Sur:	Lote No. 26	14,44 m	60,60 m.		
		Lote No. 26	11,00 m			
		Lote No. 25	11,00 m			
		Lote No. 24	3,51 m			
		Lote No. 29	20,65 m			
	Este:	Calle proyectada por I.MQ.	22,52 m	42,55 m.		
Calle proyectada por		5,30 m				



**ORDENANZA No. 0136**

		I.MQ. Calle proyectada por I.MQ.	14,73 m		
	<b>Oeste:</b>	Curva de retorno de la Calle "A"	---	14,89 m. ld	

**Artículo 7.- De las vías.-** El asentamiento humano de hecho y consolidado contempla un sistema vial de uso público, debido a que éste es un asentamiento humano de hecho y consolidado de 11 años de existencia, con un 62,07% de consolidación de viviendas, se aprueban los anchos de vías y pasajes de conformidad con el plano aprobatorio adjunto a la presente ordenanza.

Los anchos de vías y pasajes que se aprueban son las siguientes:

Calle "A": variable de 9,58 m a 9,64 m.

**Artículo 8.- De las obras a ejecutarse.-** Las obras a ejecutarse en el asentamiento humano de hecho y consolidado son las siguientes:

Calzadas:	69%	Aceras:	18%
Bordillos:	13%		

**Artículo 9.- Informe Técnico de Evaluación de Riesgos de la Secretaría General de Seguridad y Gobernabilidad.-** Los dirigentes del predio que se regulariza, deberán cumplir con las recomendaciones que se encuentra determinadas en el informe de la Dirección Metropolitana de Gestión de Riesgos No. 108-AT-DMGR-2015, de 21 de septiembre de 2015, en el mismo que determina lo siguiente:

- "La zona en estudio, una vez realizada la inspección técnica al AHHYC "San Pedro de la Victoria Central" de la Parroquia Guamaní, considerando los elementos expuestos, viviendas construidas hasta la actualidad con elementos estructurales artesanales, condiciones socioeconómicas, la pendiente del terreno, susceptibilidades por fenómenos de inestabilidad de terrenos. Se manifiesta que presenta un Riesgo Bajo Moderado."
- "La calificación de la evaluación de la condición del riesgo está dada en base a la probabilidad de ocurrencia de eventos adversos y a las pérdidas con su consecuente afectación. Por lo tanto, desde el análisis de la DMGR expresa que es factible continuar con el proceso de



## ORDENANZA No. 0136

regularización y que se deberá cumplir con las siguientes recomendaciones que a continuación se detallan.”

- “Tomar en cuenta el artículo 13 de la Ley Orgánica Reformativa al COOTAD en su artículo 140, sobre el ejercicio de la competencia de gestión de riesgos, que establece que: “La gestión de riesgos que incluye las acciones de prevención, reacción, mitigación, reconstrucción y transferencia, para enfrentar todas las amenazas de origen natural y antrópicos que afecten el territorio se gestionará de manera concurrente y de forma articulada por todos los niveles de gobierno de acuerdo con las políticas y los planes emitidos por el organismo nacional responsable, de acuerdo con la Constitución y la Ley. Los gobiernos autónomos descentralizados municipales adoptarán obligatoriamente normas técnicas para la prevención y gestión de riesgos en sus territorios con el propósito de proteger las personas, colectividades y la naturaleza, en sus procesos de ordenamiento territorial.”
- “Incluir en el Informe de Regulación Metropolitana, IRM las observaciones de calificación del riesgo y recomendaciones para emisión de permisos y control de usos futuros y ocupación del suelo, en cumplimiento estricto con el cuerpo normativo que garantice el adecuado cuidado ambiental y protección de taludes y quebradas, en prevención de riesgos naturales y antrópicos que se podrían presentar”.
- “En el proyecto de regularización se debe respetar la normativa vigente de las Ordenanzas Metropolitanas de: aprobación de los Planes Metropolitanos de Ordenamiento Territorial, (PMOT), Uso y Ocupación del Suelo, (PUOS) y Régimen Administrativo del Suelo en el D.M.Q. (Ordenanzas Metropolitanas No. 171 y No.172, y sus Reformatorias No. 447 y No. 432)”.
- “Los predios que tienen zonificación (ZR), en el cuadro No. 10 del Anexo 11, que establece que son zonas urbanizables en riesgo se debe conservar la vegetación existente o su reforestación y se prohíbe todo tipo de construcciones; y, define zonas en riesgo de edificación condicionada.”
- “Y en el caso de afectaciones o cercanía a las quebradas, taludes, ríos; cumplir con lo establecido en los artículos 116, áreas de protección de taludes; 117, áreas de protección de quebradas; 118, áreas de protección de cuerpos de agua, ríos; y, el artículo 122, referente a construcciones sismo resistentes. Por lo tanto, el AHHYC conjuntamente con el profesional técnico responsable del barrio deberá reestructurar el proyecto en función de las condiciones de la normativa manteniendo lo dispuesto en el levantamiento planialtimétrico proporcionado por la UERB.”
- “La Dirección Metropolitana de Gestión de Riesgos (DMGR) recomienda para el proceso de regularización de los predios que se encuentran ubicados en el barrio “San Pedro de la Victoria Central”, con respecto a las edificaciones actuales, sus propietarios deberían contratar a un





## ORDENANZA No. 0136

*especialista (Ing. Civil Estructuralista o Estructural) para que evalúe el estado actual y proponga un sistema de reforzamiento estructural si el caso así lo amerita."*

- *"Y para reducir el riesgo sísmico se tiene que tomar en cuenta la calidad constructiva de las viviendas y el tipo de suelo. Las futuras edificaciones deberán ser construidas siguiendo la guía técnica de la Norma Ecuatoriana de la Construcción (NEC-11), sobretodo, lo que se refiere a diseños estructurales sismo-resistentes, para lo cual la Agencia Metropolitana de Control deberá hacer cumplir esta disposición."*
- *"Coordinar con la EPMMOP para mejorar y concluir el trazado de la red vial, asegurando su estabilidad, y de los pequeños taludes generados en los cortes efectuados para la apertura de las calles; y considerar el criterio técnico de la EPMAAPS para que implemente el sistema de alcantarillado pluvial que evite la erosión del suelo, por un espacio que está desprotegido de cobertura vegetal y otro material."*

**Artículo 10.- Del plazo de ejecución de las obras.-** El plazo de ejecución de la totalidad de las obras de urbanización, incluido el equipamiento del área comunal, es de ocho (8) años, de conformidad al cronograma de obras presentado por los dirigentes del Asentamiento Humano de Hecho y Consolidado denominado "San Pedro de la Victoria Central", plazo que se contará a partir de la fecha de sanción de la presente ordenanza. De estas obras los socios del predio fraccionado pagarán las contribuciones especiales y mejoras de ley.

El plazo en referencia podrá prorrogarse por un periodo más, siempre y cuando se haya justificado un avance de la obra de por lo menos un 50% de las obras que debían ejecutarse.

La solicitud de ampliación de plazo para la ejecución de las obras será resuelta por la Administración Zonal a la que pertenece el asentamiento.

**Artículo 11.- Del control de ejecución de las obras.-** La Administración Zonal Quitumbe se responsabiliza del seguimiento en la ejecución y avance de las obras de urbanización hasta la terminación de las mismas, para lo cual el departamento de fiscalización y el departamento de obras públicas emitirán un informe técnico de manera semestral. Su informe favorable final será indispensable para cancelar la hipoteca.

**Artículo 12.- De la multa por retraso en la ejecución de obras.-** En caso de retraso en la ejecución de las obras de urbanización, los socios del predio donde se encuentra el Asentamiento Humano de Hecho y Consolidado denominado "San Pedro de la Victoria Central" pagarán a la Municipalidad en calidad de multa, el uno por mil por cada día de retraso, calculado del costo de las obras no ejecutadas.



## ORDENANZA No. 0136

De persistir el incumplimiento, el Municipio podrá ejecutar las obras, cuyo costo estará a cargo de todos los propietarios de los lotes, además de un recargo del 30%.

Emitidos los informes correspondientes que establezcan la multa por incumplimiento de las obras de urbanización, se notificará a la Dirección Metropolitana Financiera para que se emita el título de crédito respectivo y se proceda a su cobro, incluso por la vía coactiva.

**Artículo 13.- De la garantía de ejecución de las obras.-** Los lotes producto del presente reconocimiento del Asentamiento Humano de Hecho y Consolidado denominado "San Pedro de la Victoria Central" quedan gravados con primera, especial y preferente hipoteca a favor del Municipio del Distrito Metropolitano de Quito, y que subsistirá hasta la terminación de la ejecución de las obras de urbanización.

**Artículo 14.- De la protocolización e inscripción de la ordenanza.-** Los dirigentes del Asentamiento Humano de Hecho y Consolidado denominado "San Pedro de la Victoria Central" se comprometen en el término de ciento ochenta (180) días, contados a partir de la fecha de emisión de la resolución de regularización de excedentes o diferencias de áreas por parte de la Autoridad Administrativa Competente, a protocolizar la presente Ordenanza ante Notario Público e inscribirla en el Registro de la Propiedad del Distrito Metropolitano de Quito, con todos sus documentos habilitantes; caso contrario el Concejo Metropolitano revocará la presente ordenanza, notificándose del particular a la Comisaría de la Administración Zonal correspondiente, para que inicie las acciones pertinentes.

La inscripción de la presente ordenanza servirá como título de dominio de los beneficiarios para efectos del perfeccionamiento de la transferencia de áreas verdes, en caso de que existan.

**Artículo 15.- De la partición y adjudicación.-** Se faculta al señor Alcalde para que mediante resolución administrativa, proceda con la partición administrativa correspondiente. Dicha resolución de partición y adjudicación se protocolizará ante Notario Público y se inscribirá en el Registro de la Propiedad del Distrito Metropolitano de Quito, la misma que sin otra solemnidad constituirá título de dominio del beneficiario. Cuando por efectos de la partición y adjudicación administrativas se produjeran controversias de dominio o derechos personales entre el beneficiario del acto administrativo y quien pretenda ser titular del derecho de dominio sobre los derechos y acciones del lote o bien inmueble fraccionado, estas serán conocidas y resueltas por el juez competente en juicio ordinario.

**Artículo 16.- Potestad de ejecución.-** Para el fiel cumplimiento de las disposiciones de esta ordenanza, y en caso de que no se hayan cumplido los plazos establecidos, se podrá solicitar



## ORDENANZA No. 0136

el auxilio de la Policía Nacional o ejecutar en forma subsidiaria los actos que el obligado no hubiere cumplido, a costa de estos. En este evento, se podrá recuperar los valores invertidos, por la vía coactiva, con un recargo del veinte por ciento (20%) más los intereses correspondientes.

**Artículo 17.- Solicitudes de ampliación de plazo.-** Las solicitudes de ampliación de plazo para la protocolización e inscripción de la presente ordenanza serán resueltas por la Directora o Director Ejecutivo de la Unidad Especial Regula Tu Barrio. Las solicitudes de ampliación de plazo para ejecución de obras de urbanización serán resueltas por la Administración Zonal correspondiente.

**Disposición General.-** La Unidad Especial Regula Tu Barrio, una vez sancionada la presente Ordenanza, deberá informar a la Secretaría de Territorio, Hábitat y Vivienda, de manera exacta, las dimensiones y georreferenciación de los inmuebles objeto de la presente ordenanza.

**Disposición final.-** Esta ordenanza entrará en vigencia a partir de la fecha de su sanción, sin perjuicio de su publicación en la página web institucional de la Municipalidad.

Dada, en la Sala de Sesiones del Concejo Metropolitano de Quito, el 28 de julio de 2016.

Abg. Daniela Chacón Arias  
Primera Vicepresidenta del Concejo Metropolitano de Quito

Abg. María Elisa Holmes Roldós  
Secretaria General del Concejo Metropolitano de Quito

### CERTIFICADO DE DISCUSIÓN

La infrascrita Secretaria General del Concejo Metropolitano de Quito, certifica que la presente ordenanza fue discutida y aprobada en dos debates, en sesiones de 7 de abril y 28 de julio de 2016.- Quito, 02 AGO. 2016

Abg. María Elisa Holmes Roldós

SECRETARIA GENERAL DEL CONCEJO METROPOLITANO DE QUITO



ORDENANZA No. 0136

ALCALDÍA DEL DISTRITO METROPOLITANO.- Distrito Metropolitano de Quito,  
02 AGO. 2016

EJECÚTESE:

Dr. Mauricio Rodas Espinel

ALCALDE DEL DISTRITO METROPOLITANO DE QUITO

CERTIFICO, que la presente ordenanza fue sancionada por el Dr. Mauricio Rodas Espinel,  
Alcalde del Distrito Metropolitano de Quito, el 02 AGO. 2016  
.- Distrito Metropolitano de Quito, 02 AGO. 2016

Abg. Maria Elisa Holmes Roldós

SECRETARIA GENERAL DEL CONCEJO METROPOLITANO DE QUITO

DSCS