

Oficio No.: SG- 0078  
Quito D.M., 04 ENE 2019  
Ticket GDOC: 2018-187783

**Señora**  
**Ivone Von Lippke**  
**Presidenta de la Comisión de Ordenamiento Territorial**  
**Presente**

*Asunto: Revisión requisitos formales proyecto de Ordenanza que reconoce y aprueba el fraccionamiento del predio No. 196231, sobre el que se encuentra el asentamiento humano de hecho y consolidado de interés social denominado "La Dolorosa 2 Etapa 2", a favor de sus copropietarios.*

De mi consideración:

Mediante oficio No. A 0008, 2 de enero de 2019, recibido en esta Secretaría el 3 de enero del mismo año, el señor Alcalde Metropolitano, Dr. Mauricio Rodas Espinel, remite el proyecto de Ordenanza que reconoce y aprueba el fraccionamiento del predio No. 196231, sobre el que se encuentra el asentamiento humano de hecho y consolidado de interés social denominado "La Dolorosa 2 Etapa 2", a favor de sus copropietarios; por lo que, de conformidad con lo previsto en el literal a) del artículo 13 de la Resolución de Concejo No. C 074, esta Secretaría ha procedido a realizar la revisión de los requisitos formales de dicho proyecto, previo al envío a la Comisión competente en la materia, respecto de lo cual me permito informar lo siguiente:

- El proyecto de Ordenanza en referencia cumple los requisitos previstos en el Código Orgánico de Organización Territorial, Autonomía y Descentralización – COOTAD, así como en la Resolución del Concejo Metropolitano No. C 074, es decir, se refiere a una sola materia, contiene exposición de motivos, considerandos y articulado.
- El proyecto normativo no contiene disposiciones reformativas ni derogatorias, por no haberse identificado normativa relacionada con dicho asentamiento.


En tal virtud, remito el proyecto de Ordenanza en referencia a la Comisión de su Presidencia, a fin de que en cumplimiento de lo establecido en el literal b) del artículo 13 de la Resolución de Concejo No. C 074, se sirva incluir el conocimiento del mismo en sesión ordinaria o extraordinaria de la Comisión de Ordenamiento Territorial, en un plazo máximo de 15 días.

Se deja constancia de que la presente revisión de formalidades se realiza sin perjuicio del ejercicio de las competencias de las Comisiones, como órganos asesores del Cuerpo Edificio, y las distintas dependencias municipales, con relación a la revisión de la oportunidad técnica, jurídica y legislativa del proyecto en referencia.


Finalmente, me permito informar a usted que el proyecto en referencia ya se encuentra disponible para consulta pública en el portal de "Concejo Abierto de Quito", [gobiernoabierto.quito.gob.ec](http://gobiernoabierto.quito.gob.ec), Sección Transparencia, Normativa, con el fin de que la ciudadanía pueda dar seguimiento al mismo, y de ser el caso, ejerzan el derecho a acreditarse en la silla vacía.

Particular que comunico para los fines pertinentes.

Atentamente,



**Abg. Diego Cevallos Salgado**  
**Secretario General del Concejo Metropolitano de Quito**

Acción:	Responsable:	Unidad:	Fecha:	Sumilla:
Elaborado por:	D. Cevallos	Secretaría	2019-01-04	

- Ejemplar 1: Destinatarios
- Ejemplar 2: Archivo numérico
- Ejemplar 3: Secretaría General del Concejo
- CC: **Con copia junto con expediente original**
- Ejemplar 4: Secretaría de la Comisión de Ordenamiento Territorial
- CC: **Con copia para conocimiento**
- Ejemplar 5: Alcaldía Metropolitana
- Ejemplar 6: Unidad Especial Regula Tu Barrio

OK

## ORDENANZA No.

### EXPOSICIÓN DE MOTIVOS

La Constitución de la República del Ecuador, en su artículo 30, garantiza a las personas el “derecho a un hábitat seguro y saludable, y a una vivienda adecuada y digna, con independencia de su situación social y económica”; y, a su vez, establece que los gobiernos autónomos descentralizados municipales tienen la competencia exclusiva para planificar el desarrollo cantonal, así como para ejercer el control sobre el uso y ocupación del suelo en el cantón (artículo 264, numerales 1 y 2).

La Administración Municipal, a través de la Unidad Especial “Regula Tu Barrio”, gestiona procesos tendientes a regularizar la ocupación informal del suelo de aquellos asentamientos humanos de hecho y consolidados que se encuentran en el Distrito Metropolitano de Quito, siguiendo para el efecto un proceso socio organizativo, legal y técnico, que permita determinar el fraccionamiento de los lotes en cada asentamiento; y, por tanto, los beneficiarios del proceso de regularización ✓

El Asentamiento Humano de Hecho y Consolidado de Interés Social denominado “La Dolorosa 2 Etapa 2” tiene una consolidación del 100%; al inicio del proceso de regularización contaba con 33 años de existencia sin embargo al momento de la sanción de la presente Ordenanza cuenta con ... años de asentamiento y 44 beneficiarios.

Dicho Asentamiento Humano de Hecho y Consolidado de Interés Social no cuenta con reconocimiento legal por parte de la Municipalidad, por lo que la Unidad Especial Regula Tu Barrio gestionó el proceso tendiente a regularizar el mismo, a fin de dotar a la población beneficiaria de servicios básicos; y, a su vez, permitir que los legítimos propietarios cuenten con el título de dominio que garanticen su propiedad y el ejercicio del derecho a la vivienda, adecuada y digna, conforme lo prevé la Constitución del Ecuador.

En este sentido, la presente Ordenanza contiene la normativa tendiente a reconocer el fraccionamiento del predio donde se encuentra el Asentamiento Humano de Hecho y Consolidado de Interés Social denominado “La Dolorosa 2 Etapa 2”, a fin de garantizar a los beneficiarios el ejercicio de su derecho a la vivienda y el acceso a servicios básicos de calidad. ✓



## ORDENANZA No.

### EL CONCEJO METROPOLITANO DE QUITO

Visto el Informe No. ....de....., expedido por la Comisión de Ordenamiento Territorial.

#### CONSIDERANDO:

- Que,** el artículo 30 de la Constitución de la República del Ecuador (en adelante “Constitución”) establece que: *“Las personas tienen derecho a un hábitat seguro y saludable, y a una vivienda adecuada y digna, con independencia de su situación social y económica.”;*
- Que,** el artículo 31 de la Constitución expresa que: *“Las personas tienen derecho al disfrute pleno de la ciudad y de sus espacios públicos, bajo los principios de sustentabilidad, justicia social, respeto a las diferentes culturas urbanas y equilibrio entre lo urbano y lo rural. El ejercicio del derecho a la ciudad se basa en la gestión democrática de ésta, en la función social y ambiental de la propiedad y de la ciudad, y en el ejercicio pleno de la ciudadanía.”;*
- Que,** el artículo 240 de la Constitución establece que: *“Los gobiernos autónomos descentralizados de las regiones, distritos metropolitanos, provincias y cantones tendrán facultades legislativas en el ámbito de sus competencias y jurisdicciones territoriales (...);”;*
- Que,** los numerales 1 y 2 del artículo 264 de la Constitución manifiestan que: *“Los gobiernos municipales tendrán las siguientes competencias: 1. Planificar el desarrollo cantonal y formular los correspondientes planes de ordenamiento territorial, de manera articulada con la planificación nacional, regional, provincial y parroquial, con el fin de regular el uso y la ocupación del suelo urbano y rural. 2. Ejercer el control sobre el uso y ocupación del suelo en el cantón (...);”;*
- Que,** el literal c) del artículo 54, en concordancia con el literal c) del artículo 84 del Código Orgánico de Organización Territorial, Autonomía y Descentralización (en adelante “COOTAD”), señala como una función del gobierno autónomo descentralizado municipal la de establecer el régimen de uso del suelo y urbanístico, para lo cual se debe determinar las condiciones de urbanización, parcelación, lotización, división o cualquier otra forma de fraccionamiento de conformidad con la planificación cantonal, asegurando porcentajes para zonas verdes y áreas comunales;
- Que,** el artículo 57, en concordancia con el artículo 87 del COOTAD, establece que las funciones del Concejo Municipal, entre otras, son: *“a) El ejercicio de la facultad normativa en las materias de competencia del gobierno autónomo descentralizado municipal, mediante la expedición de ordenanzas cantonales, acuerdos y resoluciones; (...) x) Regular y controlar, mediante la normativa cantonal correspondiente, el uso del suelo en el territorio del cantón, de conformidad con las leyes sobre la materia, y establecer el régimen urbanístico de la tierra; y, (...) z) Regular mediante ordenanza la delimitación de los barrios y parroquias urbanas tomando en cuenta la configuración territorial, identidad, historia, necesidades urbanísticas y administrativas y la aplicación del principio de equidad interbarrial.”;*
- Que,** el artículo 322 del COOTAD establece el procedimiento para la aprobación de las ordenanzas municipales;
- Que,** el artículo 486 del COOTAD reformado establece que: *“Cuando por resolución del órgano de legislación y fiscalización del Gobierno Autónomo Descentralizado municipal o metropolitano,*



## ORDENANZA No.

*se requiera regularizar y legalizar asentamientos humanos consolidados de interés social ubicados en su circunscripción territorial en predios que se encuentren proindiviso, la alcaldesa o el alcalde, a través de los órganos administrativos de la municipalidad, de oficio o a petición de parte, estará facultado para ejercer la partición administrativa, (...)*”;

- Que,** la Disposición Transitoria Décima Cuarta del COOTAD, señala: “(...) *Excepcionalmente en los casos de asentamientos de hecho y consolidados declarados de interés social, en que no se ha previsto el porcentaje de áreas verdes y comunales establecidas en la ley, serán exoneradas de este porcentaje.*”;
- Que,** el numeral 1 del artículo 2 de la Ley de Régimen para el Distrito Metropolitano de Quito establece que el Municipio del Distrito Metropolitano de Quito, tiene la competencia exclusiva y privativa de regular el uso y la adecuada ocupación del suelo, ejerciendo el control sobre el mismo;
- Que,** el numeral 1 del artículo 8 de la Ley de Régimen para el Distrito Metropolitano de Quito, establece que le corresponde al Concejo Metropolitano decidir mediante ordenanza, sobre los asuntos de interés general, relativos al desarrollo integral y a la ordenación urbanística del Distrito;
- Que,** la Unidad Especial “Regula Tu Barrio” es la dependencia encargada de procesar, canalizar y resolver los procedimientos para la regularización de la ocupación informal del suelo, en procura de agilizar la emisión de informes y demás trámites pertinentes para la legalización de barrios dentro del marco de planificación y el ordenamiento de la ciudad, conforme lo establecido en el artículo 2 de la Resolución No. A0010 de 19 de marzo de 2010;
- Que,** la Ordenanza No. 0147 de 9 de diciembre de 2016; en sus considerandos reconoce la creación de la Unidad Especial Regula Tu Barrio como el ente encargado de procesar, canalizar y resolver los procedimientos para la regularización de la ocupación informal del suelo;
- Que,** mediante Ordenanza No. 0147 de 9 de diciembre de 2016, se establecieron los procesos y procedimientos para la regularización integral de los asentamientos humanos de hecho y consolidados, así como su declaratoria de interés social, para aquellos asentamientos que cumplen las condiciones socioeconómicas, legales y físicas establecidas para el efecto;
- Que,** de conformidad con la disposición transitoria segunda de la Ordenanza No. 0147 de 9 de diciembre de 2016 en los procesos de regularización de asentamientos humanos de hecho y consolidados que se encuentren en trámite, se aplicará la norma más beneficiosa para la regularización del asentamiento; y,
- Que,** la Mesa Institucional, reunida el 22 de octubre de 2018 en la Administración Zonal Eloy Alfaro, integrada por Edwin Bosmediano, Administrador Zonal Eloy Alfaro; Pablo Melo O., Coordinador UERB-Q; Arq. Elizabeth Ortiz, Delegada de la Secretaría de Territorio, Hábitat y Vivienda; Arq. María Belén Cueva, Delegada de la Dirección Metropolitana de Catastro, Ing. Luis Albán, Delegado de la Dirección Metropolitana de Gestión de Riesgos; Abg. Carolina Espinosa, Directora de la Asesoría Jurídica; Arq. Mauricio Zapata, Director de Gestión del Territorio Zonal Eloy Alfaro; Arq. Miguel Hidalgo, Responsable Técnico; Abg. Sofía Reyna Responsable Legal; Lcda. Gianyna Rosero, Responsable Socio-Organizativo, de la Unidad Especial Regula Tu Barrio Quitumbe aprobaron el Informe Socio Organizativo Legal y Técnico N° 001-UERB-EA-SOLT-2018, de 15 de octubre de 2018, habilitante de la Ordenanza de Reconocimiento del Asentamiento Humano de Hecho y Consolidado de Interés Social, denominado: “La Dolorosa 2 Etapa 2”, a favor de sus copropietarios.

## ORDENANZA No.

En ejercicio de sus atribuciones legales constantes en los artículos 30, 31, 240 y 264 numerales 1 y 2 de la Constitución de la República del Ecuador; 84 literal c), 87 literales a), v) y x); 322 del Código Orgánico de Organización Territorial Autonomía y Descentralización; artículo 2 numeral 1, artículo 8 numeral 1 de la Ley de Régimen para el Distrito Metropolitano de Quito.

### EXPIDE LA SIGUIENTE:

#### **ORDENANZA QUE RECONOCE Y APRUEBA EL FRACCIONAMIENTO DEL PREDIO 196231 SOBRE EL QUE SE ENCUENTRA EL ASENTAMIENTO HUMANO DE HECHO Y CONSOLIDADO DE INTERÉS SOCIAL DENOMINADO "LA DOLOROSA 2 ETAPA 2", A FAVOR DE SUS COPROPIETARIOS**

**Artículo 1.- De los planos y documentos presentados.-** Los planos y documentos presentados son de exclusiva responsabilidad del proyectista y de los copropietarios del Asentamiento Humano de Hecho y Consolidado de Interés Social denominado "La Dolorosa 2 Etapa 2", ubicado en la parroquia "Chilibulo" antes "La Magdalena", sin perjuicio de la responsabilidad de quienes revisaron los planos y los documentos legales, excepto que hayan sido inducidos a engaño.

En caso de comprobarse ocultación o falsedad en planos, datos, documentos, o de existir reclamos de terceros afectados, será de exclusiva responsabilidad del técnico y de los propietarios del predio.

Las dimensiones y superficies de los lotes, son las determinadas en el plano aprobatorio que forma parte integrante de esta Ordenanza.

Los copropietarios del Asentamiento Humano de Hecho y Consolidado de Interés Social denominado "La Dolorosa 2 Etapa 2" se comprometen a respetar las características de los lotes establecidas en el Plano y en este instrumento; por tanto, no podrán fraccionarlos o dividirlos.

El incumplimiento de lo dispuesto en la presente Ordenanza y en la normativa metropolitana y nacional vigente al respecto, dará lugar a la imposición de las sanciones correspondientes.

Por las condiciones del asentamiento humano de hecho y consolidado, se lo aprueba considerándolo de Interés Social.

#### **Artículo 2.- Especificaciones técnicas.-**

N° de Predio:	196231 ✓
Zonificación:	D3(D203-80) ✓
Lote mínimo:	200 m2 ✓
Número de lotes:	11 ✓
Forma de Ocupación del suelo	(D) Sobre línea de fábrica ✓
Uso principal del suelo:	(RU2) Residencial Urbano 2 ✓
Clasificación del suelo:	(SU) Suelo Urbano ✓
Área Útil de Lotes:	2.672,65 m2 ✓
Área de vías y Pasajes:	395,48 m2 ✓
Área total del terreno:	3.068,13 m2 ✓



## ORDENANZA No.

El número total de lotes es de 11 signados del uno (1) al once (11), cuyo detalle es el que consta en los planos aprobatorios que forman parte de la presente Ordenanza.

**Artículo 3.- Zonificación de los lotes.-** Los lotes fraccionados mantendrán la zonificación actual para los 11 lotes conforme se detalla a continuación: D3 (D203-80) área de lote mínimo 200 m<sup>2</sup>, uso principal del suelo (RU2) Residencial Urbano 2 y forma de ocupación del suelo (D) Sobre línea de fábrica.

**Artículo 4.- Clasificación del Suelo.-** Los lotes fraccionados mantendrán la clasificación vigente esto es (SU) Suelo Urbano.

**Artículo 5.- Informe Técnico de Evaluación de Riesgos de la Secretaría General de Seguridad y Gobernabilidad.-** Los copropietarios de los predios, en un plazo no mayor a un año a partir de la inscripción de la presente Ordenanza en el Registro de la Propiedad, deberán presentar el cronograma de obras de mitigación de riesgos elaborado por un especialista técnico, ante la Dirección Metropolitana de Gestión de Riesgos y la Unidad Desconcentrada de Control de la Administración Eloy Alfaro, caso contrario el Concejo Metropolitano podrá revocar la presente ordenanza, notificándose del particular a la Agencia Metropolitana de Control, para que se inicie las acciones pertinentes.

La Agencia Metropolitana de Control realizará el seguimiento en la ejecución y avance de las obras de mitigación hasta la terminación de las mismas.

El Asentamiento Humano de Hecho y Consolidado de Interés Social denominado "La Dolorosa 2 Etapa 2", deberá cumplir con lo establecido dentro de la calificación del riesgo y acatar las recomendaciones que se encuentran determinadas en el informe de la Dirección Metropolitana de Gestión de Riesgos No. 066-AT-DMGR-2018, de fecha 12 de abril de 2018 el mismo que establece:

### "6 CALIFICACIÓN DEL RIESGO

*La zona en estudio, una vez realizada la inspección técnica al AHHYC "La Dolorosa 2 Etapa 2" de la Parroquia Chilibulo, considerando las amenazas, elementos expuestos y vulnerabilidades se determina que:*

- **Riesgo por movimientos en masa:** el AHHYC "La Dolorosa 2 Etapa 2" en general presenta Riesgo Bajo Mitigable frente a movimientos de remoción en masa. Esto debido a que se no observaron condiciones físicas en el terreno que representen amenaza, además de condiciones de exposición, para que ocurran movimientos en masa que pudieran ocasionar daños o pérdidas.
- **Riesgo por eventos sísmicos:** de manera general, todo el AHHYC "La Dolorosa 2 Etapa 2" de la Parroquia Chilibulo presenta condiciones de Riesgo Alto Mitigable, debido a la vulnerabilidad de sus construcciones y a las características del suelo.
- **Riesgo por fenómenos volcánicos:** el principal fenómeno volcánico al que está expuesto el AHHYC "Dolorosa 2 Etapa 2" de la Parroquia Chilibulo, así como la región sur del DMQ, es la potencial caída piroclastos (material sólido de tamaño ceniza y/o lapilli) de los volcanes Guagua Pichincha, Cotopaxi y Reventador; ante esta amenaza se presenta un Riesgo Bajo Mitigable.

Por lo tanto, la DMGR sugiere que se puede continuar con el proceso de regularización del AHHYC "Dolorosa 2 Etapa 2" de la Parroquia Chilibulo, para lo cual, una vez concluido dicho proceso, sus habitantes deberán cumplir las recomendaciones que se describen en este informe, lo cual contribuirá a reducir el riesgo identificado en la zona en análisis.

## ORDENANZA No.

### Nota Aclaratoria

El Riesgo identificado es considerado "Mitigable" cuando se pueden implementar medidas estructurales y/o no estructurales que permitan reducir las condiciones de exposición, vulnerabilidad y el potencial impacto esperado en caso que dicho riesgo se materialice.

**Medidas Estructurales:** Acciones de ingeniería para reducir impactos de las amenazas como:

- Protección y control: Intervención directa de la amenaza (Diques, muros de contención, canalización de aguas.)
- Modificar las condiciones de vulnerabilidad física de los elementos expuestos (refuerzo de infraestructura de líneas vitales, códigos de construcción, reubicación de viviendas.)

**Medidas No estructurales:** Desarrollo del conocimiento, políticas, leyes y mecanismos participativos.

- Acciones Activas: Promueve interacción activa de las personas (organización para la respuesta, educación y capacitación, información pública, participación comunitaria,
- Acciones Pasivas: Relacionadas con legislación y planificación (normas de construcción, uso del suelo y ordenamiento territorial, etc.)

## 7 RECOMENDACIONES

### **Para el riesgo por movimientos en masa:**

- Se recomienda que mediante mingas comunitarias se implemente mantenimiento de los sumideros de la calle Chilibulo para prevenir obstrucciones y taponamientos que impidan la conducción de la escorrentía pluvial al sistema de alcantarillado existente.
- Los poseionarios/propietarios de los Lotes 2 y 3 deberán implementar la medida de mitigación que sea determinada por un especialista con el respectivo sustento de un estudio geotécnico de estabilidad del talud que considere las características topográficas, mecánicas e hidrogeológicas del terreno como lo establece la Norma Ecuatoriana de Construcción vigente y su respectiva Guía Técnica.

### **Para el riesgo sísmico:**

- Se recomienda que los propietarios y/o poseionarios actuales no construyan más viviendas en el macrolote evaluado, ni aumenten pisos sobre las edificaciones existentes, hasta que el proceso de regularización del asentamiento culmine y se determine su normativa de edificabilidad específica que deberá constar en sus Informes de Regulación Metropolitana individuales, previa emisión de la licencia de construcción de la autoridad competente. Una vez culminado el proceso de regularización del suelo para el AHHYC "La Dolorosa 2 Etapa 2", se deberá contratar un estudio geotécnico del suelo para conocer parámetros mecánicos que permitan diseñar y construir las futuras viviendas según la Norma Ecuatoriana de Construcción vigente.
- Posterior a la regularización del AHHYC "La Dolorosa 2 Etapa 2", las edificaciones en proceso de construcción, aumento en planta o elevación y demás edificaciones dentro del área en análisis, que no dispongan de un diseño estructural o algún tipo de asesoría técnica, los propietarios deberán contratar a un especialista (Ingeniero/a Civil), para que realice evaluaciones estructurales de las viviendas y proponga alternativas de reparación y/o reforzamiento estructural en caso de ameritarlo.



## ORDENANZA No.

- *La municipalidad, a través de sus organismos de control, deberá dar el seguimiento a los procesos de construcción tanto de la infraestructura de servicios como de las edificaciones nuevas o ampliaciones de las existentes.*

### **Para el riesgo Volcánico (caída de ceniza):**

- *Las afectaciones que podría ocasionar la caída de piroclastos (ceniza y lapilli) se mitiga efectuando mantenimiento preventivo de las cubiertas de las viviendas para evitar que los canales de agua se obstruyan con la ceniza. Otra medida no estructural consiste en saber aplicar técnicas de auto protección como quedarse en lugares cerrados para no exponerse a la ceniza, proteger vías respiratorias y vista, utilizando gorras, gafas o lentes, mascarillas o bufandas, entre otros.*

### **Recomendaciones Generales**

- *Con el fin de mejorar las capacidades locales de la comunidad para afrontar eventos adversos que puedan suscitarse en el barrio evaluado, se recomienda que cada familia desarrolle su plan de emergencia individual, pero también es importante que se elabore un plan comunitario de emergencias que deberá incluir simulacros de evacuación para diferentes escenarios. En este contexto, el AHHYC "Dolorosa 2 Etapa 2" puede solicitar a la Unidad de Seguridad Ciudadana y Gestión de Riesgos de la A.Z. Eloy Alfaro, que brinde las capacitaciones en gestión de riesgos y programe simulacros de evacuación por emergencias que se realizan dentro del Programa "Quito Listo" que coordina la Secretaría General de Seguridad y Gobernabilidad.*

### **Cumplimiento de la normativa vigente:**

- *De acuerdo a la Constitución de la República del Ecuador donde establecen las competencias exclusivas a los gobiernos municipales entre tantas está la de regular y ejercer control sobre el uso y la ocupación del suelo urbano y rural. Adicionalmente El COOTAD establece que los gobiernos autónomos descentralizados municipales adoptarán obligatoriamente normas técnicas para la prevención y gestión de riesgos en sus territorios con el propósito de proteger las personas, colectividades y la naturaleza, en sus procesos de ordenamiento territorial.*
- *En el proyecto de regularización se debe respetar la normativa vigente de las Ordenanzas Metropolitanas de: aprobación de los Planes Metropolitanos de Desarrollo y Ordenamiento Territorial, (PMDOT), Uso y Ocupación del Suelo, (PUOS) y Régimen Administrativo del Suelo en el D.M.Q.*
- *Incluir en el Informe de Regulación Metropolitana, IRM las observaciones de calificación del riesgo y recomendaciones para emisión de permisos y control de usos futuros y ocupación del suelo, en cumplimiento estricto con el cuerpo normativo que garantice el adecuado cuidado ambiental, en prevención de riesgos naturales y antrópicos que se podrían presentar.*
- *La Unidad Especial Regula Tu Barrio deberá comunicar a la comunidad del AHHYC "La Dolorosa 2 Etapa 2" lo descrito en el presente informe, especialmente la calificación del riesgo ante las diferentes amenazas analizadas y las respectivas recomendaciones técnicas."*

La Secretaría de Territorio, Hábitat y Vivienda, a través de las instancias correspondientes y una vez sancionada la presente Ordenanza, deberá actualizar el Informe de Regulación Metropolitana (I.R.M.), de acuerdo con las observaciones o recomendaciones establecidas en el Informe Técnico de Evaluación de Riesgos de la Secretaría General de Seguridad y Gobernabilidad, que señalan las amenazas de origen natural o antrópico que pueden generar distintos niveles de riesgo que condicionen o limiten el aprovechamiento y utilización del suelo según sus vulnerabilidades. ✓

## ORDENANZA No.

**Artículo 6.- De los pasajes.-** El Asentamiento Humano de Hecho y Consolidado de Interés Social denominado: "La Dolorosa 2 Etapa 2" contempla un sistema vial de uso público, debido a que éste es un Asentamiento Humano de Hecho y Consolidado de Interés Social de... años de existencia, con 100% de consolidación de viviendas y se encuentra ejecutando obras de infraestructura, razón por la cual los anchos de vías y pasajes se sujetarán al plano adjunto a la presente Ordenanza.

Se aprueban los pasajes con los siguientes anchos:

Pasaje Oe10H variable de 2,97m a 3,05m ✓

Pasaje Oe10I de 4,81m ✓

**Artículo 7- De las obras a ejecutarse.-** Las obras a ejecutarse en el asentamiento humano de hecho y consolidado de interés social, son las siguientes:

Calzadas 100% ✓

Agua Potable 40% ✓

Alcantarillado 40% ✓

Energía Eléctrica 30% ✓

**Artículo 8.- Del plazo de ejecución de las obras.-** El plazo de ejecución de la totalidad de las obras civiles y de infraestructura, será de cinco (5) años, de conformidad al cronograma de obras presentado por los copropietarios del inmueble donde se ubica el asentamiento humano de hecho y consolidado de interés social, plazo que se contará a partir de la fecha de inscripción de la presente Ordenanza en el Registro de la Propiedad del Distrito Metropolitano de Quito. ✓

Cuando las obras se ejecutaren por autogestión de los copropietarios del inmueble donde se ubica el asentamiento, el valor por contribución especial a mejoras se establecerá de conformidad con la ley.

**Artículo 9.- Del control de ejecución de las obras.-** La Administración Zonal Eloy Alfaro realizará el seguimiento en la ejecución y avance de las obras civiles y de infraestructura hasta la terminación de las mismas, para lo cual se emitirá un informe técnico tanto del departamento de fiscalización como del departamento de obras públicas cada semestre. Su informe favorable final será indispensable para cancelar la hipoteca.

**Artículo 10.- De la multa por retraso en ejecución de obras.-** En caso de retraso en la ejecución de las obras civiles y de infraestructura, el Asentamiento Humano de Hecho y Consolidado de Interés Social denominado "La Dolorosa 2 Etapa 2" se sujetará a las sanciones contempladas en el Ordenamiento Jurídico Nacional y Metropolitano vigente.

**Artículo 11.- De la garantía de ejecución de las obras.-** Los lotes producto del fraccionamiento del predio donde se encuentra ubicado el Asentamiento Humano de Hecho y Consolidado de Interés Social denominado "La Dolorosa 2 Etapa 2" quedan gravados con primera, especial y preferente hipoteca a favor del Municipio del Distrito Metropolitano de Quito, gravamen que regirá una vez que se adjudiquen los lotes a sus respectivos beneficiarios y que subsistirá hasta la terminación de la ejecución de las obras civiles y de infraestructura.

**Artículo 12.- De la Protocolización e inscripción de la Ordenanza.-** Los copropietarios de los predios del Asentamiento Humano de Hecho y Consolidado de Interés Social denominado "La Dolorosa 2 Etapa 2" deberán protocolizar la presente Ordenanza ante Notario Público e inscribirla en el Registro de la Propiedad del Distrito Metropolitano de Quito, con todos sus documentos habilitantes.



## ORDENANZA No.

En caso no legalizar la presente ordenanza, ésta caducará conforme lo determinado en la normativa nacional vigente.

La inscripción de la presente Ordenanza servirá como título de dominio para efectos de la transferencia de áreas verdes, en caso de que existan.

**Artículo 13.- De la partición y adjudicación.-** Se faculta al señor Alcalde para que mediante resolución administrativa, proceda con la partición administrativa correspondiente. Dicha resolución de partición y adjudicación se protocolizará ante un Notario Público y se inscribirá en el Registro de la Propiedad del Distrito Metropolitano de Quito, la misma que sin otra solemnidad constituirá título de dominio del beneficiario. Cuando por efectos de la partición y adjudicación administrativas se produjeran controversias de dominio o derechos personales entre el beneficiario del acto administrativo y quien pretenda ser titular del derecho de dominio sobre los derechos y acciones del lote o bien inmueble fraccionado, estas serán conocidas y resueltas por el juez competente en juicio ordinario.

**Artículo 14.- Solicitudes de ampliación de plazo.-** Las solicitudes de ampliación de plazo para ejecución de obras civiles y de infraestructura, presentación del cronograma de mitigación de riesgos; y, la ejecución de obras de mitigación de riesgos serán resueltas por la Administración Zonal correspondiente.

**Artículo 15.- Potestad de ejecución.-** Para el fiel cumplimiento de las disposiciones de esta Ordenanza, y en caso de que no se hayan cumplido los plazos establecidos, se podrá solicitar el auxilio de la Policía Nacional o ejecutar en forma subsidiaria, los actos que el obligado no hubiere cumplido, a costa de estos. En este evento, se podrá recuperar los valores invertidos por la vía coactiva, con un recargo del veinte por ciento (20%) más los intereses correspondientes.

**Disposición Final.-** Esta Ordenanza entrará en vigencia a partir de la fecha de su sanción, sin perjuicio de su publicación en la página web institucional de la Municipalidad.

Dada, en la Sala de Sesiones del Concejo Metropolitano de Quito, el .....

Dr. Eduardo del Pozo

Primer Vicepresidente del Concejo Metropolitano de Quito

Ab. Diego Cevallos Salgado

Secretario General del Concejo Metropolitano de Quito

### CERTIFICADO DE DISCUSIÓN

El infrascrito Secretario General del Concejo Metropolitano de Quito, certifica que la presente Ordenanza fue discutida y aprobada en dos debates, en sesiones de .....de ..... y ..... de ..... de 2018.- Quito,

**ORDENANZA No.**

Ab. Diego Cevallos Salgado  
**SECRETARIO GENERAL DEL CONCEJO METROPOLITANO DE QUITO**

**ALCALDÍA DEL DISTRITO METROPOLITANO.-** Distrito Metropolitano de Quito,

**EJECÚTESE:**

Dr. Mauricio Rodas Espinel  
**ALCALDE DEL DISTRITO METROPOLITANO DE QUITO**

**CERTIFICO**, que la presente Ordenanza fue sancionada por el Dr. Mauricio Rodas Espinel  
, Alcalde del Distrito Metropolitano de Quito, el  
.- Distrito Metropolitano de Quito,



*[Handwritten signature]*  
*03/01/2019*

Señor  
Diego Cevallos Salgado  
SECRETARIO GENERAL DEL CONCEJO  
Presente

Ref. Trámite No. 2018-187783

Asunto: Proyecto de Ordenanza que reconoce y aprueba el fraccionamiento del predio No. 196231, sobre el que se encuentra el asentamiento humano de hecho y consolidado de interés social denominado "La Dolorosa 2, Etapa 2"

De mi consideración:

Me refiero al Oficio No. SG-3964 de Diciembre 12 de 2018, por el que remite el Proyecto de Ordenanza Metropolitana que reconoce y aprueba el fraccionamiento del predio No. 196231 sobre el que se encuentra el asentamiento humano de hecho y consolidado de interés social denominado "La Dolorosa 2, Etapa 2".

Con este antecedente, expreso a usted que el referido proyecto corresponde a la iniciativa del Ejecutivo Metropolitano; en consecuencia, se servirá remitirlo a la Comisión pertinente para el trámite de ley que corresponda.

Atentamente,

*[Handwritten signature]*  
Dr. Mauricio Rodas Espinel  
ALCALDE DEL DISTRITO METROPOLITANO DE QUITO  
PS/mep

Adjunto: lo indicado

**QUITO** SECRETARÍA GENERAL DEL CONCEJO  
ALCALDÍA RECEPCIÓN

Fecha: 03 ENE 2019 Hora 10:00

Nº. HOJAS *1-DeS*

Recibido por: *[Handwritten signature]*

Oficio No.: SG- 3964

Quito D.M., 12 DIC 2018

Ticket GDOC: 2018-187783

Doctor  
Mauricio Rodas Espinel  
Alcalde Metropolitano  
Presente

*Asunto: Proyecto de Ordenanza que reconoce y aprueba el fraccionamiento del predio No. 196231, sobre el que se encuentra el asentamiento humano de hecho y consolidado de interés social denominado "La Dolorosa 2 Etapa 2", a favor de sus copropietarios.*


De mi consideración:

En atención al oficio No. UERB-1742-2018, de 4 de diciembre de 2018, suscrito por la Abg. Karina Subía, Directora Ejecutiva de la Unidad Especial Regula Tu Barrio, recibido en esta Secretaría el 11 de diciembre del mismo año, relacionado con el proyecto de Ordenanza que reconoce y aprueba el fraccionamiento del predio No. 196231, sobre el que se encuentra el asentamiento humano de hecho y consolidado de interés social denominado "La Dolorosa 2 Etapa 2", a favor de sus copropietarios; conforme lo previsto en el artículo 12 de la Resolución de Concejo No. C 074 y previo a remitir el expediente a la Comisión correspondiente, solicito a usted de la manera más cordial se sirva señalar si asume la iniciativa normativa en referencia.

Atentamente,

  
Abg. Diego Cevallos Salgado

Secretario General del Concejo Metropolitano de Quito

Acción:	Responsable:	Unidad:	Fecha:	Sumilla:
Elaborado por:	D. Cevallos	Secretaría	2018-12-12	

**Adjunto:** Oficio No. UERB-1742-2018, de 4 de diciembre de 2018, junto con expediente  
Ejemplar 1: Destinatarios  
Ejemplar 2: Archivo numérico  
Ejemplar 3: Secretaría General del Concejo  
CC: **Con copia para conocimiento**  
Ejemplar 4: Unidad Especial Regula Tu Barrio

3  
1



Oficio No. UERB - 1742 - 2018

Quito DM, 04 de diciembre de 2018

Abogado  
Diego Cevallos S.  
**SECRETARIO GENERAL DEL  
CONCEJO METROPOLITANO DE QUITO**  
Presente.

*Oficio 3964 UA ALCALDIA 14/12/2018*

De mi consideración:

Para conocimiento y aceptación de la Comisión correspondiente, previa a la presentación y aprobación del Concejo Metropolitano, tengo a bien remitir el expediente íntegro **No. 91EA**, con documentación original, correspondiente al **ASENTAMIENTO HUMANO DE HECHO Y CONSOLIDADO DE INTERÉS SOCIAL**, denominado **"LA DOLOROSA 2 ETAPA 2"**, ubicado en la parroquia **CHILIBULO**.

Para el efecto, se adjuntan los documentos habilitantes, así como, el Memorando No. 109-UERB-EG-MI-2018, suscrito por la Dra. María Isabel Iñiguez, Funcionario Directivo y el Arq. Eduardo Game, Especialista Técnico, en el que mencionan que luego de la revisión técnica y legal del expediente, éste cumple con los parámetros técnicos y normativa legal aplicable, a fin de obtener la regularización:

1. Acta de Mesa Institucional No. 001-UERB-EA-2018, de 22 de octubre de 2018.
2. Informe Técnico, Legal y Socio-Organizativo: No. 001-UERB-EA-SOLT-2018.
3. Proyecto de Ordenanza.
4. CD del Proyecto de Ordenanza.
5. Detalle de la documentación del expediente: Formato (F-ITADUERB01-01).

Con sentimientos de consideración y estima.

Atentamente,

*K. S. W. Subía*

Ab. Karina Subía  
**DIRECTORA DE LA UNIDAD  
ESPECIAL "REGULA TU BARRIO"**

Adj. **1 carpeta con 97 fojas útiles**  
**Detalle de cantidad de documentos**

	Nombres	Fecha
Realizado por:	Geovanna Vivero	04-12-2018

**QUITO** SECRETARÍA GENERAL DEL CONCEJO  
ALCALDÍA RECEPCIÓN  
Fecha: **11 DIC 2018** Hora: **12:40**  
Nº. HOJAS: **98h**  
Recibido por: *[Signature]*