

Oficio No.: SG- 3501
Quito D.M., 30 OCT. 2018
Ticket GDOC: 2018-150868

Señora
Ivone Von Lippke
Presidenta de la Comisión de Ordenamiento Territorial
Presente

Asunto: Revisión requisitos formales proyecto de Ordenanza que reconoce y aprueba el fraccionamiento del predio No. 251930, sobre el que se encuentra el asentamiento humano de hecho y consolidado de interés social denominado Comité Barrial del Barrio "La Pulida Alta", a favor de sus copropietarios.

De mi consideración:

Mediante oficio No. A 0376, 26 de octubre de 2018, recibido en esta Secretaría el 29 de octubre del año en curso, el señor Alcalde Metropolitano, Dr. Mauricio Rodas Espinel, remite el proyecto de Ordenanza que reconoce y aprueba el fraccionamiento del predio No. 251930, sobre el que se encuentra el asentamiento humano de hecho y consolidado de interés social denominado Comité Barrial del Barrio "La Pulida Alta", a favor de sus copropietarios; por lo que, de conformidad con lo previsto en el literal a) del artículo 13 de la Resolución de Concejo No. C 074, esta Secretaría ha procedido a realizar la revisión de los requisitos formales de dicho proyecto, previo al envío a la Comisión competente en la materia, respecto de lo cual me permito informar lo siguiente:

- El proyecto de Ordenanza en referencia cumple los requisitos previstos en el Código Orgánico de Organización Territorial, Autonomía y Descentralización – COOTAD, así como en la Resolución del Concejo Metropolitano No. C 074, es decir, se refiere a una sola materia, contiene exposición de motivos, considerandos y articulado.
- El proyecto normativo no contiene disposiciones reformativas ni derogatorias, por no haberse identificado normativa relacionada con dicho asentamiento.

En tal virtud, remito el proyecto de Ordenanza en referencia a la Comisión de su Presidencia, a fin de que en cumplimiento de lo establecido en el literal b) del artículo 13 de la Resolución de Concejo No. C 074, se sirva incluir el conocimiento del mismo en sesión ordinaria o extraordinaria de la Comisión de Ordenamiento Territorial, en un plazo máximo de 15 días.




Página 1 de 2

Se deja constancia de que la presente revisión de formalidades se realiza sin perjuicio del ejercicio de las competencias de las Comisiones, como órganos asesores del Cuerpo Edilicio, y las distintas dependencias municipales, con relación a la revisión de la oportunidad técnica, jurídica y legislativa del proyecto en referencia.

Finalmente, me permito informar a usted que el proyecto en referencia ya se encuentra disponible para consulta pública en el portal de "Concejo Abierto de Quito", gobiernoabierto.quito.gob.ec, Sección Transparencia, Normativa, con el fin de que la ciudadanía pueda dar seguimiento al mismo, y de ser el caso, ejerzan el derecho a acreditarse en la silla vacía.

Particular que comunico para los fines pertinentes.

Atentamente,



Abg. Diego Cevallos Salgado
Secretario General del Concejo Metropolitano de Quito

Acción:	Responsable:	Unidad:	Fecha:	Sumilla:
Elaborado por:	D. Cevallos	Secretaría	2018-10-30	

Ejemplar 1: Destinatarios
Ejemplar 2: Archivo numérico
Ejemplar 3: Secretaría General del Concejo
CC: **Con copia junto con expediente original**
Ejemplar 4: Secretaría de la Comisión de Ordenamiento Territorial
CC: **Con copia para conocimiento**
Ejemplar 5: Alcaldía Metropolitana
Ejemplar 6: Unidad Especial Regula Tu Barrio

Quito, 26 OCT 2018 ALCALDÍA

Oficio No. **A** 0376

Señor
Diego Cevallos Salgado
SECRETARIO GENERAL DEL CONCEJO
Presente

Handwritten notes:
11/10/18
19/10/2018

Ref. Trámite No. 2018-150868 ✓

Asunto: Proyecto de Ordenanza que reconoce y aprueba el fraccionamiento del predio No. 251930, sobre el que se encuentra el asentamiento humano de hecho y consolidado de interés social denominado Comité Barrial del Barrio "La Pulida Alta"

De mi consideración:

Me refiero al Oficio No. SG-3197 de Octubre 05 de 2018, por el que remite el Proyecto de Ordenanza Metropolitana que reconoce y aprueba el fraccionamiento del predio No. 251930 sobre el que se encuentra el asentamiento humano de hecho y consolidado de interés social denominado "Comité Barrial del Barrio "La Pulida Alta"".

Con este antecedente, expreso a usted que el referido proyecto corresponde a la iniciativa del Ejecutivo Metropolitano; en consecuencia, se servirá remitirlo a la Comisión pertinente para el trámite de ley que corresponda.

Atentamente,

Handwritten signature of Dr. Mauricio Rodas Espinel
Dr. Mauricio Rodas Espinel
ALCALDE DEL DISTRITO METROPOLITANO DE QUITO
PS/mep

Adjunto: lo indicado

SECRETARÍA GENERAL DEL CONCEJO
ALCALDÍA
RECEPCIÓN
Fecha: 29 OCT 2018 Hora 16:10
Nº HORAS - Dos -
Recibido por: *[Handwritten signature]*

Oficio No. UERB - 1366 - 2018

Quito DM, 01 de octubre de 2018

Abogado
 Diego Cevallos S.
**SECRETARIO GENERAL DEL
 CONCEJO METROPOLITANO DE QUITO**
 Presente.

De mi consideración:

Para conocimiento y aceptación de la Comisión correspondiente, previa a la presentación y aprobación del Concejo Metropolitano, tengo a bien remitir el expediente íntegro **No. 53 AZEE**, con documentación original, correspondiente al **ASENTAMIENTO HUMANO DE HECHO Y CONSOLIDADO DE INTERÉS SOCIAL**, denominado **COMITÉ BARRIAL DEL BARRIO "LA PULIDA ALTA"**, ubicado en la **PARROQUIA DE COCHAPAMBA**.

Para el efecto, se adjuntan los documentos habilitantes, así como, el Memorando No. 052-UERB-EG-MI-2018, suscrito por la Dra. María Isabel Iñiguez y Arq. Eduardo Game, Asesores de la Unidad, en el que mencionan que luego de la revisión técnica y legal del expediente, éste cumple con los parámetros técnicos y normativa legal aplicable, a fin de obtener la regularización:

1. Acta de Mesa Institucional No. 003-UERB-AZLD-2018, de 07 de agosto de 2018.
2. Informe Técnico, Legal y Socio-Organizativo: No. 53-UERB-AZEE-SOLT-2018.
3. Proyecto de Ordenanza.
4. CD del Proyecto de Ordenanza.
5. Detalle de la documentación del expediente: Formato (F-ITADUERB01-01).

Con sentimientos de consideración y estima.

Atentamente,

K. S. K. S. D. V. L. S.

Ab. Karina Subía
**DIRECTORA DE LA UNIDAD
 ESPECIAL "REGULA TU BARRIO"**

**Adj. 1 carpeta de 95 fojas útiles
 Detalle de cantidad de documentos**

	Nombres	Fecha
Realizado por:	Geovanna Vivero	01-10-2018

QUITO SECRETARÍA GENERAL DEL CONCEJO
 ALCALDÍA RECEPCIÓN

Fecha: **03 OCT 2018** Hora **12:50**

Nº. HOJAS **-96h7**

Recibido por:

ORDENANZA No.

EXPOSICIÓN DE MOTIVOS

La Constitución de la República del Ecuador, en su artículo 30, garantiza a las personas el “derecho a un hábitat seguro y saludable, y a una vivienda adecuada y digna, con independencia de su situación social y económica”; y, a su vez, establece que los gobiernos autónomos descentralizados municipales tienen la competencia exclusiva para planificar el desarrollo cantonal, así como para ejercer el control sobre el uso y ocupación del suelo en el cantón (artículo 264, numerales 1 y 2).

La Administración Municipal, a través de la Unidad Especial “Regula Tu Barrio”, gestiona procesos tendientes a regularizar la ocupación informal del suelo de aquellos asentamientos humanos de hecho y consolidados que se encuentran en el Distrito Metropolitano de Quito, siguiendo para el efecto un proceso socio organizativo, legal y técnico, que permita determinar el fraccionamiento de los lotes en cada asentamiento; y, por tanto, los beneficiarios del proceso de regularización.

El Asentamiento Humano de Hecho y Consolidado de Interés Social denominado Comité Barrial del Barrio “La Pulida Alta”, tiene una consolidación de 37,03%, al inicio del proceso de regularización contaba con 15 años de existencia; sin embargo, al momento de la sanción de la presente ordenanza el asentamiento cuenta con ... años de asentamiento y 108 beneficiarios

Dicho Asentamiento Humano de Hecho y Consolidado de Interés Social no cuenta con reconocimiento legal por parte de la Municipalidad, por lo que la Unidad Especial “Regula Tu Barrio” gestionó el proceso destinado a regularizar el mismo, a fin de dotar a la población beneficiaria de servicios básicos; y, a su vez, permitir que los legítimos propietarios cuenten con el título de dominio que garanticen su propiedad y el ejercicio del derecho a la vivienda, adecuada y digna, conforme lo prevé la Constitución del Ecuador.

En este sentido, la presente Ordenanza contiene la normativa tendiente a reconocer el fraccionamiento del predio donde se encuentra el Asentamiento Humano de Hecho y Consolidado de Interés Social denominado Comité Barrial del Barrio “La Pulida Alta”, a fin de garantizar a los beneficiarios el ejercicio de su derecho a la vivienda y el acceso a servicios básicos de calidad.

000-0082

- ochenta y dos -

ORDENANZA No.

EL CONCEJO METROPOLITANO DE QUITO

Visto el Informe No.de....., expedido por la Comisión de Ordenamiento Territorial.

CONSIDERANDO:

- Que,** el artículo 30 de la Constitución de la República del Ecuador (en adelante "Constitución") establece que: *"Las personas tienen derecho a un hábitat seguro y saludable, y a una vivienda adecuada y digna, con independencia de su situación social y económica."*;
- Que,** el artículo 31 de la Constitución expresa que: *"Las personas tienen derecho al disfrute pleno de la ciudad y de sus espacios públicos, bajo los principios de sustentabilidad, justicia social, respeto a las diferentes culturas urbanas y equilibrio entre lo urbano y lo rural. El ejercicio del derecho a la ciudad se basa en la gestión democrática de ésta, en la función social y ambiental de la propiedad y de la ciudad, y en el ejercicio pleno de la ciudadanía."*;
- Que,** el artículo 240 de la Constitución establece que: *"Los gobiernos autónomos descentralizados de las regiones, distritos metropolitanos, provincias y cantones tendrán facultades legislativas en el ámbito de sus competencias y jurisdicciones territoriales (...)"*;
- Que,** los numerales 1 y 2 del artículo 264 de la Constitución manifiesta que: *"Los gobiernos municipales tendrán las siguientes competencias: 1. Planificar el desarrollo cantonal y formular los correspondientes planes de ordenamiento territorial, de manera articulada con la planificación nacional, regional, provincial y parroquial, con el fin de regular el uso y la ocupación del suelo urbano y rural. 2. Ejercer el control sobre el uso y ocupación del suelo en el cantón (...)"*.
- Que,** el literal c) del artículo 54, en concordancia con el literal c) del artículo 84 del Código Orgánico de Organización Territorial, Autonomía y Descentralización (en adelante "COOTAD"), señala como una función del gobierno autónomo descentralizado municipal la de establecer el régimen de uso del suelo y urbanístico, para lo cual se debe determinar las condiciones de urbanización, parcelación, lotización, división o cualquier otra forma de fraccionamiento de conformidad con la planificación cantonal, asegurando porcentajes para zonas verdes y áreas comunales;
- Que,** el artículo 57, en concordancia con el artículo 87 del COOTAD, establece que las funciones del Concejo Municipal, entre otras, son: *"a) El ejercicio de la facultad normativa en las materias de competencia del gobierno autónomo descentralizado municipal, mediante la expedición de ordenanzas cantonales, acuerdos y resoluciones; (...) x) Regular y controlar, mediante la normativa cantonal correspondiente, el uso del suelo en el territorio del cantón, de conformidad con las leyes sobre la materia, y establecer el régimen urbanístico de la tierra; y, (...) z) Regular mediante ordenanza la delimitación de los barrios y parroquias urbanas tomando en cuenta la configuración territorial, identidad, historia, necesidades urbanísticas y administrativas y la aplicación del principio de equidad interbarrial."*;
- Que,** el artículo 322 del COOTAD establece el procedimiento para la aprobación de las ordenanzas municipales;
- Que,** la Disposición Transitoria Décima Cuarta del COOTAD, señala: *"(...) Excepcionalmente en los casos de asentamientos de hecho y consolidados declarados de interés social, en que no se ha*

ORDENANZA No.

previsto el porcentaje de áreas verdes y comunales establecidas en la ley, serán exoneradas de este porcentaje.”;

- Que,** el numeral 1 del artículo 2 de la Ley de Régimen para el Distrito Metropolitano de Quito, establece que el Municipio del Distrito Metropolitano de Quito, tiene la competencia exclusiva y privativa de regular el uso y la adecuada ocupación del suelo, ejerciendo el control sobre el mismo;
- Que,** el numeral 1 del artículo 8 de la Ley de Régimen para el Distrito Metropolitano de Quito, establece que le corresponde al Concejo Metropolitano decidir mediante ordenanza, sobre los asuntos de interés general, relativos al desarrollo integral y a la ordenación urbanística del Distrito;
- Que,** la Unidad Especial “Regula Tu Barrio” es la dependencia encargada de procesar, canalizar y resolver los procedimientos para la regularización de la ocupación informal del suelo, en procura de agilizar la emisión de informes y demás trámites pertinentes para la legalización de barrios dentro del marco de planificación y el ordenamiento de la ciudad, conforme lo establecido en el artículo 2 de la Resolución No. A0010 de 19 de marzo de 2010;
- Que,** la Ordenanza No. 0147 de 9 de diciembre de 2016; en sus considerandos reconoce la creación de la Unidad Especial “Regula Tu Barrio” como el ente encargado de procesar, canalizar y resolver los procedimientos para la regularización de la ocupación informal del suelo;
- Que,** mediante Ordenanza No. 0147 de 9 de diciembre de 2016, se establecieron los procesos y procedimientos para la regularización integral de los asentamientos humanos de hecho y consolidados, así como su declaratoria de interés social, para aquellos asentamientos que cumplen las condiciones socioeconómicas, legales y físicas establecidas para el efecto;
- Que,** de conformidad con la disposición transitoria segunda de la Ordenanza No. 0147 de 9 de diciembre de 2016, en los procesos de regularización de Asentamientos Humanos de Hecho y Consolidados que se encuentren en trámite, se aplicará la norma más beneficiosa para la regularización del asentamiento; y,
- Que,** la Mesa Institucional reunida el 07 de agosto del 2018 en la Administración Zonal Eugenio Espejo, integrada por: Arq. Juan Carlos Echeverría Calderón, Coordinador Unidad Especial “Regula Tu Barrio” Administración Zonal La Delicia; Arq. Yessica Burbano Responsable Técnica Unidad Especial “Regula Tu Barrio” Administración Zonal La Delicia; Ab. Lucia Jurado Orna, Responsable Legal Unidad Especial “Regula Tu Barrio” Administración Zonal La Delicia; Gabriel Bedón Álvarez, Responsable Socio Organizativo Unidad Especial “Regula Tu Barrio” Administración Zonal La Delicia; Boris Mata Reyes, Administrador Zonal Eugenio Espejo; Dra. Martha Suárez Romero, Directora Jurídica Administración Zonal Eugenio Espejo; Ing. Elizabeth Carrión, Delegada de la Dirección Metropolitana de Gestión de Riesgos; Ing. Germania Maila, Delegada de la Dirección Metropolitana de Catastro; Arq. Elizabeth Ortiz, Delegada de la Secretaría de Territorio, Hábitat y Vivienda; Dr. Carlos Benitez, Delegado Registro de la Propiedad, aprobaron el Informe Socio Organizativo Legal y Técnico No. 002-UERB-AZEE-SOLT-2018, de 06 de agosto del 2018, habilitante de la Ordenanza de Reconocimiento del Asentamiento Humano de Hecho y Consolidado de Interés Social denominado Comité Barrial del Barrio “La Pulida Alta”.

ORDENANZA No.

En ejercicio de sus atribuciones legales constantes en los artículos 30, 31, 240 y 264 numerales 1 y 2 de la Constitución de la República del Ecuador; 84 literal c), 87 literales a), v) y x); Artículo 322 del Código Orgánico de Organización Territorial Autonomía y Descentralización; Artículo 2 numeral 1, Artículo 8 numeral 1 de la Ley de Régimen para el Distrito Metropolitano de Quito,

EXPIDE LA SIGUIENTE:

ORDENANZA QUE RECONOCE Y APRUEBA EL FRACCIONAMIENTO DEL PREDIO No. 251930 SOBRE EL QUE SE ENCUENTRA EL ASENTAMIENTO HUMANO DE HECHO Y CONSOLIDADO DE INTERÉS SOCIAL DENOMINADO COMITÉ BARRIAL DEL BARRIO "LA PULIDA ALTA" A FAVOR DE SUS SOCIOS

Artículo 1.- De los planos y documentos presentados.- Los planos y documentos presentados son de exclusiva responsabilidad del proyectista y de los socios del Comité Barrial del Barrio "La Pulida Alta", ubicado en la parroquia Pomasqui, sin perjuicio de la responsabilidad de quienes revisaron los planos y los documentos legales, excepto que hayan sido inducidos a engaño.

En caso de comprobarse ocultación o falsedad en planos, datos, documentos, o de existir reclamos de terceros afectados, son de exclusiva responsabilidad del técnico y de los socios del Comité Barrial del Barrio "La Pulida Alta".

Las dimensiones y superficies de los lotes, son las determinadas en el plano aprobatorio que forma parte integrante de esta Ordenanza.

Los socios del Comité Barrial del Barrio "La Pulida Alta", se comprometen a respetar las características de los lotes establecidas en el Plano y en este instrumento; por tanto, no podrán fraccionarlos o dividirlos.

El incumplimiento de lo dispuesto en la presente Ordenanza y en la normativa metropolitana y nacional vigente al respecto, dará lugar a la imposición de las sanciones correspondientes.

Por las condiciones del asentamiento humano de hecho y consolidado, se lo aprueba considerándolo de Interés Social.

Artículo 2.- Especificaciones técnicas.-

Número de Predio:	251930 ✓
Zonificación:	D10 (D203-50) ✓
Lote mínimo:	200 m2 ✓
Forma de Ocupación del suelo	(D) Sobre Línea de Fábrica ✓
Uso principal del suelo:	(RU2) Residencial Urbano 2 ✓
Clasificación del suelo:	(SU) Suelo Urbano ✓

ORDENANZA No.

Número de lotes:	27 ✓
Área Útil de Lotes:	7.358,24m ² ✓
Área de Vías y Pasajes:	1906,28m ² ✓
Área Verde:	1.312,98 m ² ✓
Área Total del lote:	10.577,50m ² ✓

El número total de lotes es de 27, signados del uno (1) al veinte y siete (27), cuyo detalle es el que consta en los planos aprobatorios que forman parte de la presente Ordenanza.

Artículo 3.- Zonificación de los lotes.- Los lotes fraccionados mantendrán la siguiente zonificación: D10 (D203-50), forma de ocupación: (D) Sobre Línea de Fábrica, Lote mínimo: 200 m², Número de pisos 3, COS planta baja: 50%, COS total: 150%, Uso principal: (RU2) Residencial Urbano 2.

Artículo 4.- Clasificación del Suelo.- Los lotes fraccionados mantendrán la clasificación vigente esto es (SU) Suelo Urbano.

Artículo 5.- Del Área Verde.- El Asentamiento Humano de Hecho y Consolidado de Interés Social denominado Comité Barrial del Barrio "La Pulida Alta" transfiere al Municipio del Distrito Metropolitano de Quito como contribución de áreas verdes 1.312,98 m², del área útil de los lotes de conformidad al siguiente detalle:

ÁREA VERDE					
		Lindero	En parte	Total	Superficie
ÁREA VERDE	Norte:	Lote 1 ✓	9,59m ✓	19,65m ✓	1312,98m ² ✓
		Lote 2 ✓	10,06m ✓		
	Sur:	Lote 20 ✓	17,70m ✓	34,18m ✓	
		Pasaje N54A ✓	LD= 16,48 ✓		
	Este:	Lote 6 ✓	4,03m ✓	58,17m ✓	
		Pasaje N54B ✓	23,22 m ✓		
		Lote 11 ✓	9,98m ✓		
		Lote 15 ✓	20,94m ✓		
	Oeste:	Propiedad Privada ✓	-	54,96m ✓	

Artículo 6.- Informe Técnico de Evaluación de Riesgos de la Secretaría General de Seguridad y Gobernabilidad.- El Asentamiento Humano de Hecho y Consolidado de Interés Social denominado Comité Barrial del Barrio "La Pulida Alta", en un plazo no mayor a un año a partir de la inscripción de la presente ordenanza en el Registro de la Propiedad, deberán presentar el cronograma de obras de mitigación de riesgos elaborado por un especialista técnico, ante la Dirección Metropolitana de Gestión de Riesgos y la Unidad Desconcentrada de Control de la Administración Zonal Eugenio Espejo, caso contrario el Concejo Metropolitano podrá revocar la presente ordenanza, notificándose del particular a la Agencia Metropolitana de Control, para que se inicie las acciones pertinentes.

ORDENANZA No.

La Agencia Metropolitana de Control realizará el seguimiento en la ejecución y avance de las obras de mitigación hasta la terminación de las mismas.

El Asentamiento Humano de Hecho y Consolidado de Interés Social denominado Comité Barrial del Barrio "La Pulida Alta" deberá cumplir con lo establecido dentro de la calificación del riesgo y acatar las recomendaciones que se encuentran determinadas en el informe de la Dirección Metropolitana de Gestión de Riesgos No. 202-AT-DMGR-2018, de 23 de julio de 2018 el mismo establece que:

"6 CALIFICACIÓN DEL RIESGO

La zona en estudio, una vez realizada la inspección técnica al AHHYC "La Pulida Alta" de la parroquia Cochapamba, considerando las amenazas, elementos expuestos y vulnerabilidades se determina que:

- **Riesgo por movimientos en masa:** el AHHYC "La Pulida Alta" en general presenta un Riesgo Moderado para los lotes expuestos.

Riesgo por eventos sísmicos: de manera general, todo el AHHYC "La Pulida Alta" de la parroquia Cochapamba presenta condiciones de Riesgo Moderado, debido a la informalidad de las construcciones y al estado de conservación de varias viviendas.

- **Riesgo por fenómenos volcánicos:** el riesgo ante esta amenaza para todo el AHHYC "La Pulida Alta" es Riesgo Moderado tomando en cuenta principalmente la recurrencia eruptiva de los volcanes analizados, la exposición del asentamiento humano (distancia respecto a cada volcán) y la vulnerabilidad de sus viviendas.

Por lo tanto, la DMGR sugiere que se puede continuar con el proceso de regularización del AHHYC "La Pulida Alta" de la Parroquia Cochapamba, para lo cual, una vez concluido dicho proceso, sus habitantes deberán cumplir las recomendaciones que se describen en este informe, lo cual contribuirá a reducir el riesgo identificado en la zona en análisis.

Nota Aclaratoria

El Riesgo identificado es considerado "Mitigable" cuando se pueden implementar medidas estructurales y/o no estructurales que permitan reducir las condiciones de exposición, vulnerabilidad y el potencial impacto esperado en caso que dicho riesgo se materialice...

Medidas Estructurales: Acciones de ingeniería para reducir impactos de las amenazas como:

- *Protección y control: Intervención directa de la amenaza (Diques, muros de contención, canalización de aguas.)*
- *Modificar las condiciones de vulnerabilidad física de los elementos expuestos (refuerzo de infraestructura de líneas vitales, códigos de construcción, reubicación de viviendas.)*

Medidas No estructurales: Desarrollo del conocimiento, políticas, leyes y mecanismos participativos.

- *Acciones Activas: Promueve interacción activa de las personas (organización para la respuesta, educación y capacitación, información pública, participación comunitaria,*
- *Acciones Pasivas: Relacionadas con legislación y planificación (normas de construcción, uso del suelo y ordenamiento territorial, etc.)*

059.4077
-setenta y siete-

ORDENANZA No.

7 RECOMENDACIONES

La Dirección Metropolitana de Gestión de Riesgos manifiesta que la calificación de riesgo realizada en este informe, desprende una serie de recomendaciones que podrán ser confirmadas, modificadas o ampliadas como consecuencia de información adicional producida como la realización de las obras de infraestructura, la zonificación respectiva y la consolidación futura.

Para el riesgo por movimientos en masa:

- Los propietarios/poseedores de los lotes que fueron excavados y dejaron taludes expuestos y desprotegidos ante los efectos erosivos que causa la intemperie (precipitaciones, viento), deben contratar a un especialista geotécnico para que realice los estudios técnicos necesarios, como lo establece la Norma Ecuatoriana de Construcción vigente y su respectiva Guía Práctica (NEC-SE-GC), y determine las alternativas de mitigación del riesgo adecuadas según las características topográficas, geológicas, hidrogeológicas y mecánicas del suelo que conforma los taludes. Los estudios técnicos y diseños de las alternativas de mitigación seleccionadas no deberán ser considerados como requisitos durante la etapa de regularización del asentamiento humano evaluado.
- Una vez concluido el proceso de regularización y titularización individual de los lotes del AHHYC "La Pulida Alta", el propietario de cada predio deberá cumplir lo establecido en las Condiciones generales de edificabilidad para zonas susceptibles a amenazas naturales de la Sección 1.3 (RIESGOS) contemplada en la Ordenanza Metropolitana No. 0127 de 2016, lo cual incluye los estudios técnicos y diseños de obras de mitigación mencionadas en el párrafo anterior.
- Los propietarios/poseedores de los lotes de "La Pulida Alta" no deben realizar excavaciones en el terreno (desbanques de tierra) hasta que culmine el proceso de regularización y se establezca su normativa de edificabilidad específica.

Para el riesgo sísmico:

- Se recomienda que los propietarios y/o poseedores actuales no construyan más viviendas en el macrolote evaluado, ni aumenten pisos sobre las edificaciones existentes, hasta que el proceso de regularización del asentamiento culmine y se determine su normativa de edificabilidad específica que deberá constar en sus respectivos Informes de Regulación Metropolitana, previa emisión de la licencia de construcción de la autoridad competente.
- Posterior a la regularización del AHHYC "La Pulida Alta", las edificaciones en proceso de construcción, aumento en planta o elevación y demás edificaciones dentro del área en análisis, que no dispongan de un diseño estructural o algún tipo de asesoría técnica, los propietarios deberán contratar a un especialista (Ingeniero/a Civil), para que realice evaluaciones estructurales de las viviendas y proponga alternativas de reparación y/o reforzamiento estructural en caso de ameritarlo.
- La municipalidad, a través de sus organismos de control, deberá dar el seguimiento a los procesos de construcción tanto de la infraestructura de servicios como de las edificaciones nuevas o ampliaciones de las existentes.

Para el riesgo Volcánico (caída de ceniza):

- Al encontrarse el AHHYC "La Pulida Alta" en una zona de moderada amenaza ante una potencial reactivación de los centros volcánicos Guagua Pichincha y Pululahua, sus habitantes deben informarse sobre el peligro que representa vivir en esta región, y preparar planes de contingencia comunitarios y articularse con los planes de emergencia de los distintos niveles de gobierno. También es responsabilidad de los habitantes de este asentamiento, y de toda la parroquia de El Condado,

ORDENANZA No.

informarse periódicamente sobre el estado interno de este volcán, solicitando información técnica de la entidad competente de la vigilancia y monitoreo volcánico en el país. Por ahora este volcán se encuentra en estado de reposo y no ha dado señales de reactivación, pero en el futuro podría ocurrir.

- *Para los escenarios eruptivos de otros volcanes que circundan el DMQ, se puede tomar medidas preventivas y de mitigación ante las afectaciones que podría ocasionar la caída de piroclastos (ceniza y lapilli), efectuando mantenimiento preventivo de las cubiertas de las viviendas para evitar que los canales de agua se obstruyan con la ceniza. Otra medida de mitigación consiste en conocer, aprender y aplicar técnicas de auto protección como quedarse en lugares cerrados para no exponerse a la ceniza, proteger vías respiratorias y vista, utilizando gorras, gafas o lentes, mascarillas o bufandas, entre otros.*
- *Mantenerse informado en caso de producirse un evento de erupción volcánica. Acatar las recomendaciones emitidas por las autoridades competentes en cuanto al volumen posible de ceniza que pueda caer; considerar que la única protección contra la lluvia de ceniza y material volcánico de tamaño considerable son los refugios y techos reforzados, razón por la cual las habitantes de las viviendas con techos frágiles se recomienda buscar refugio.*

Recomendaciones Generales

- *Con el fin de mejorar las capacidades locales de la comunidad para afrontar eventos adversos que puedan suscitarse en el barrio evaluado, se recomienda que cada familia desarrolle su plan de emergencia individual, pero también es importante que se elabore un plan comunitario de emergencias que deberá incluir simulacros de evacuación para diferentes escenarios. En este contexto, el AHHYC "La Pulida Alta" puede solicitar a la Unidad de Seguridad Ciudadana y Gestión de Riesgos de la A.Z. Eugenio Espejo, que brinde las capacitaciones en gestión de riesgos y programe simulacros de evacuación por emergencias que se realizan dentro del Programa "Quito Listo" que coordina la Secretaría General de Seguridad y Gobernabilidad.*

Cumplimiento de la normativa vigente:

- *De acuerdo a la Constitución de la República del Ecuador donde establecen las competencias exclusivas a los gobiernos municipales entre tantas está la de regular y ejercer control sobre el uso y la ocupación del suelo urbano y rural. Adicionalmente El COOTAD establece que los gobiernos autónomos descentralizados municipales adoptarán obligatoriamente normas técnicas para la prevención y gestión de riesgos en sus territorios con el propósito de proteger las personas, colectividades y la naturaleza, en sus procesos de ordenamiento territorial.*
- *En el proyecto de regularización se debe respetar la normativa vigente de las Ordenanzas Metropolitanas de: aprobación del Plan Metropolitano de Desarrollo y Ordenamiento Territorial, (PMDOT), Uso y Ocupación del Suelo, (PUOS) y Régimen Administrativo del Suelo en el D.M.Q.*
- *Incluir en el Informe de Regulación Metropolitana, IRM las observaciones de calificación del riesgo y recomendaciones para emisión de permisos y control de usos futuros y ocupación del suelo, en cumplimiento estricto con el cuerpo normativo que garantice el adecuado cuidado ambiental, en prevención de riesgos naturales y antrópicos que se podrían presentar.*
- *La Unidad Especial "Regula Tu Barrio" deberá comunicar a la comunidad del AHHYC "La Pulida Alta" lo descrito en el presente informe, especialmente la calificación del riesgo ante las diferentes amenazas analizadas y las respectivas recomendaciones técnicas."*

La Secretaría de Territorio, Hábitat y Vivienda, a través de la instancia correspondiente y una vez sancionada la presente Ordenanza, deberá actualizar el Informe de Regulación Metropolitana (I.R.M.), de acuerdo con

ORDENANZA No.

las observaciones o recomendaciones establecidas en el Informe Técnico de Evaluación de Riesgos de la Secretaría General de Seguridad y Gobernabilidad, que señalan las amenazas de origen natural o antrópico que pueden generar distintos niveles de riesgo que condicionen o limiten el aprovechamiento y utilización del suelo según sus vulnerabilidades.

Artículo 7.- Lotes por excepción.- Por tratarse de un asentamiento de hecho y consolidado de interés social se aprueban por excepción los siguientes lotes de menor superficie conforme el plano: 8 y 9.

Artículo 8.- De los pasajes.- El Asentamiento Humano de Hecho y Consolidado de Interés Social denominado Comité Barrial del Barrio "La Pulida Alta", contempla un sistema vial de uso público, debido a que éste es un Asentamiento Humano de Hecho y Consolidado de ... años de existencia, con 37.03% de consolidación de viviendas y se encuentra ejecutando obras de infraestructura, razón por la cual los anchos de pasajes se sujetarán al plano adjunto a la presente ordenanza.

Se aprueban los pasajes con los siguientes anchos:

Pasaje N54C ✓	(variable) 1,47 m - 1,50 m ✓
Pasaje N54B ✓	(variable) 9,00 m - 9,60 m ✓
Pasaje N54A ✓	(variable) 8,00 m - 6,11 m ✓
Pasaje Oe13B ✓	(variable) 6,00 m - 7,88 m ✓

Artículo 9.- De las obras a ejecutarse.- Las obras a ejecutarse en el Asentamiento Humano de Hecho y Consolidado de Interés Social, son las siguientes:

Calzadas:	100% ✓
Aceras:	100% ✓
Bordillos:	100% ✓
Agua Potable:	60% ✓
Alcantarillado:	70% ✓
Energía Eléctrica:	70% ✓

Artículo 10.- Del plazo de ejecución de las obras.- El plazo de ejecución de la totalidad de las obras civiles y de infraestructura, será de cinco (5) años, de conformidad al cronograma de obras presentado por el Asentamiento Humano de Hecho y Consolidado de Interés Social, plazo que se contará a partir de la fecha de inscripción de la presente Ordenanza en el Registro de la Propiedad del Distrito Metropolitano de Quito.

Cuando las obras se ejecutaren por autogestión de los copropietarios del inmueble donde se ubica el asentamiento, el valor por contribución especial a mejoras se establecerá de conformidad con la ley.

Artículo 11.- Del control de ejecución de las obras.- La Administración Zonal Eugenio Espejo realizará el seguimiento en la ejecución y avance de las obras civiles y de infraestructura hasta la terminación de las mismas, para lo cual se emitirá un informe técnico tanto del departamento de fiscalización como del departamento de obras públicas cada semestre. Su informe favorable final será indispensable para cancelar la hipoteca.

Artículo 12.- De la multa por retraso en ejecución de obras.- En caso de retraso en la ejecución de las obras obras civiles y de infraestructura, el Asentamiento Humano de Hecho y Consolidado de Interés Social denominado Comité Barrial del Barrio "La Pulida Alta" se sujetará a las sanciones contempladas en el Ordenamiento Jurídico Nacional y Metropolitano.

ORDENANZA No.

Artículo 13.- De la garantía de ejecución de las obras.- Los lotes producto de fraccionamiento donde se encuentra ubicado El Asentamiento Humano de Hecho y Consolidado de Interés Social denominado Comité Barrial del Barrio “La Pulida Alta” quedan gravados con primera, especial y preferente hipoteca a favor del Municipio del Distrito Metropolitano de Quito, gravamen que regirá una vez que se adjudiquen los lotes a sus respectivos beneficiarios y que subsistirá hasta la terminación de la ejecución de las obras civiles y de infraestructura.

Artículo 14.- De la Protocolización e inscripción de la Ordenanza.- Los socios del Comité Barrial del Barrio “La Pulida Alta” deberán protocolizar la presente Ordenanza ante Notario Público e inscribirla en el Registro de la Propiedad del Distrito Metropolitano de Quito, con todos sus documentos habilitantes.

En caso no legalizar la presente ordenanza, ésta caducará conforme lo determinado en la normativa nacional vigente.

La inscripción de la presente ordenanza servirá como título de dominio para efectos de la transferencia de áreas verdes, en caso de que existan.

Artículo 15.- De la entrega de escrituras individuales.- El Comité Barrial del Barrio “La Pulida Alta”, a través de su representante deberá entregar las respectivas escrituras individuales a favor de los socios, una vez inscrita la Ordenanza en el Registro de la Propiedad del cantón Quito, bajo eventual responsabilidad civil y penal de los dirigentes en caso de incumplimiento.

Artículo 16.- Solicitudes de ampliación de plazo.- Las solicitudes de ampliación de plazo para ejecución de obras civiles y de infraestructura, presentación del cronograma de mitigación de riesgos; y, la ejecución de obras de mitigación de riesgos serán resueltas por la Administración Zonal correspondiente.

Artículo 17.- Potestad de ejecución.- Para el fiel cumplimiento de las disposiciones de esta Ordenanza, y en caso de que no se hayan cumplido los plazos establecidos, se podrá solicitar el auxilio de la Policía Nacional o ejecutar en forma subsidiaria, los actos que el obligado no hubiere cumplido, a costa de estos. En este evento, se podrá recuperar los valores invertidos por la vía coactiva, con un recargo del veinte por ciento (20%) más los intereses correspondientes.

Disposición Final.- Esta ordenanza entrará en vigencia a partir de la fecha de su sanción, sin perjuicio de su publicación en la página web institucional de la Municipalidad.

Dada, en la Sala de Sesiones del Concejo Metropolitano de Quito, el

Dr. Eduardo del Pozo
Primer Vicepresidente del Concejo Metropolitano de Quito

Ab. Diego Cevallos Salgado
Secretario General del Concejo Metropolitano de Quito

000-0073
- Setenta y tres -

ORDENANZA No.

CERTIFICADO DE DISCUSIÓN

El infrascrito Secretario General del Concejo Metropolitano de Quito, certifica que la presente ordenanza fue discutida y aprobada en dos debates, en sesiones dede y de de 2018.- Quito,

Ab. Diego Cevallos Salgado
SECRETARIO GENERAL DEL CONCEJO METROPOLITANO DE QUITO

ALCALDÍA DEL DISTRITO METROPOLITANO.- Distrito Metropolitano de Quito,

EJECÚTESE:

Dr. Mauricio Rodas Espinel
ALCALDE DEL DISTRITO METROPOLITANO DE QUITO

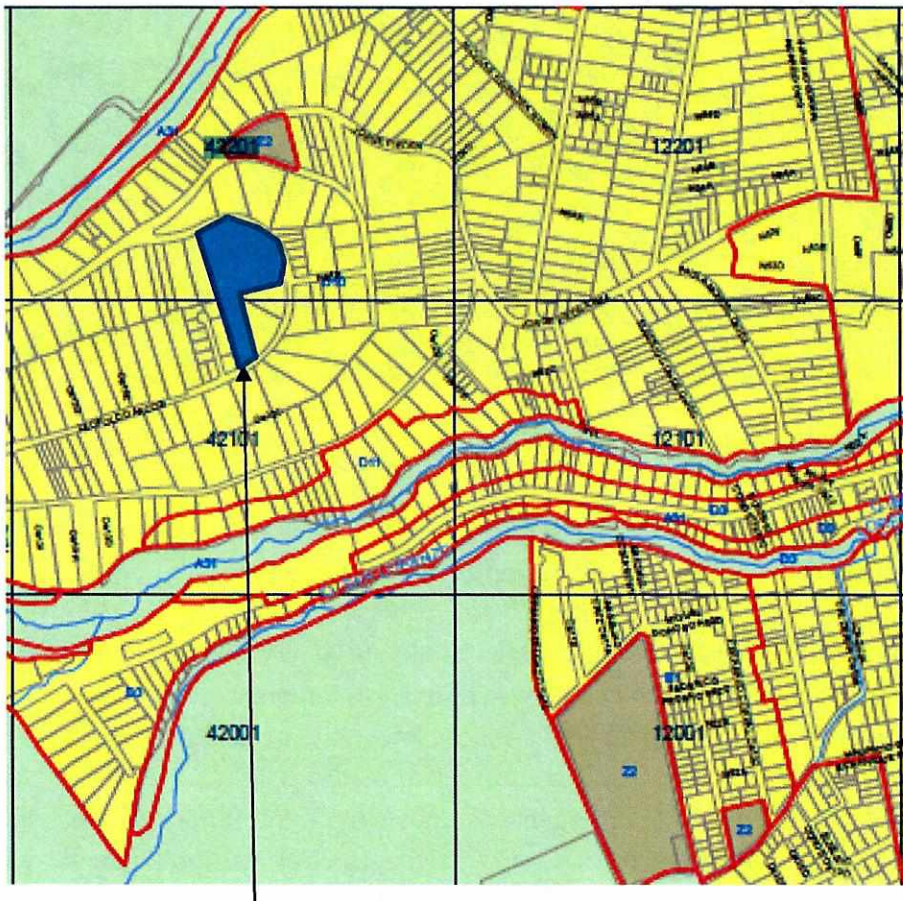
CERTIFICO, que la presente ordenanza fue sancionada por el Dr. Mauricio Rodas Espinel
, Alcalde del Distrito Metropolitano de Quito, el
.- Distrito Metropolitano de Quito,

00000072
- Setenta y dos -

**INFORME SOCIO ORGANIZATIVO, LEGAL Y TÉCNICO
ASENTAMIENTO HUMANO DE HECHO Y CONSOLIDADO DE INTERÉS
SOCIAL DENOMINADO COMITÉ BARRIAL DEL BARRIO "LA PULIDA
ALTA" A FAVOR DE SUS SOCIOS**

**EXPEDIENTE Nº 53 AZEE
INFORME No. 002-UERB-AZEE-SOLT-2018**

UBICACIÓN:




**ASENTAMIENTO HUMANO DE HECHO Y CONSOLIDADO DE INTERÉS
SOCIAL DENOMINADO COMITÉ BARRIAL DEL BARRIO "LA PULIDA ALTA"**

Parroquia: COHAPAMBA
Barrio/Sector: LA PULIDA
Administración Zonal: EUGENIO ESPEJO

Uso de Suelo Principal							
	Agrícola Residencial		Industrial 4		RNNR		Residencial 2
	Área promoción		Múltiple		RNR		Residencial 3
	Equipamiento		Patrimonial		Residencial 1		Residencial 1A
	Industrial 2		Protección Ecológica		Residencial 1A		Residencial 10T
	Industrial 3		Protección Bañero				

INFORME SOCIO-ORGANIZATIVO



ANTECEDENTES:

El Asentamiento Humano de Hecho y Consolidado a intervenir, se encuentra ubicado en la Parroquia Cochapamba, Administración Zonal Eugenio Espejo.

El Asentamiento, cuenta con una organización social legalmente registrada en el MIDUVI, sin embargo de conformidad con las escrituras, sus integrantes son socios del predio sujeto al proceso de regularización, beneficiándose íntegramente con el mismo.

El Asentamiento Humano de Hecho y Consolidado de Interés Social denominado COMITÉ BARRIAL DEL BARRIO "LA PULIDA ALTA", tiene 15 años de Asentamiento, y actualmente presenta una consolidación del 37.03%, puesto que de los 27 lotes existentes, 10 ya cuentan con viviendas habitables.

SITUACIÓN DEL ASENTAMIENTO:

De la inspección realizada el 8 de febrero del 2018, se considera que la población de este asentamiento no ha podido acceder a obras de infraestructura y servicios básicos, ya que la mayoría de sus socios carecen de recursos económicos, conforme al análisis Socio Organizativo que se realizó en el barrio con los moradores y representante.

Se considera que el Asentamiento en lo que respecta a servicios básico cuentan con: agua potable 40%, energía eléctrica 30%, y alcantarillado cuentan con el 30%. Así mismo se

puede identificar que el Asentamiento cuenta con las obras de infraestructura, tales como: calzadas 0%, aceras 0% y bordillos 0%. Las viviendas son en su mayoría de una planta, construidas con bloque y aún se encuentra en obra gris.

CONCLUSIÓN:

Se ha considerado que el asentamiento humano de hecho y consolidado es de Interés Social, en razón que dentro del predio a intervenir existen condiciones socioeconómicas vulnerables, en cuanto a educación, salud, alimentación, vivienda, servicios básicos e infraestructura conforme con el análisis realizado, además las personas manifiestan en un 45% no pueden cubrir las necesidades incluidas en la canasta básica. El 50% de la población del asentamiento tienen estabilidad laboral; y el otro 50% no tienen un empleo estable ni seguro, por lo que genera dificultad para acceder a satisfacer las necesidades humanas, esto evidencia la falta de recursos económicos en la que vive la población de asentamiento; esto confluye además que las personas que integran el Barrio no tengan una vida digna.

El Asentamiento Humano de Hecho y Consolidado de Interés Social denominado COMITÉ BARRIAL DEL BARRIO "LA PULIDA ALTA", cumple con los requisitos indispensables para ser considerado dentro del proceso regularización que lleva a cabo la Unidad Especial Regula Tu Barrio en suelo urbano y de expansión urbana del Distrito Metropolitano, y conseguir con este proceso la legalización de la tenencia de la tierra a favor de sus socios.

Con el proceso de regularización se busca incorporar al Asentamiento y a la población beneficiada, al desarrollo y planificación integral de la ciudad facilitando su acceso a servicios básicos e infraestructura.

ADMINISTRACIÓN ZONAL:	EUGENIO ESPEJO
PARROQUIA:	COCHAPAMBA
REPRESENTANTE:	SORAYA SAMBACHE
TIPO DE ORGANIZACIÓN:	COMITÉ BARRIAL
NOMBRE DEL BARRIO:	COMITÉ BARRIAL DEL BARRIO "LA PULIDA ALTA"
AÑOS DE ASENTAMIENTO:	15
CONSOLIDACIÓN:	37.03%
NÚMERO DE LOTES:	27
POBLACIÓN BENEFICIADA:	108

INFORME LEGAL

ANTECEDENTES LEGALES DE LA PROPIEDAD.-

INMUEBLE UBICADO EN LA LOTIZACIÓN LA PULIDA COMPUESTO POR EL LOTE NÚMERO CIENTO CINCUENTA Y TRES (153), CIENTO CINCUENTA Y CUATRO (154), CIENTO CINCUENTA Y CINCO (155) Y DOSCIENTOS CUARENTA Y DOS (242), QUE FORMAN UN SOLO CUERPO SITUADO EN LA PARROQUIA CHAUPICRUZ, DEL CANTÓN QUITO. (DESCRIPCIÓN SEGÚN CERTIFICADO DE GRAVÁMENES No. 76440 DE FECHA 01 DE MARZO DE 2018).

Mediante escritura de compraventa otorgada el 16 de septiembre de 2013, ante el notario noveno del cantón Quito, Doctor Juan Villacís Medina, inscrita en el Registro de la Propiedad del Cantón Quito el 21 de noviembre de 2013, los cónyuges Andrés Guamán Simbaña y Aida Esther María Saltos Uzhca, los cónyuges Vicente Guamán Simbaña y Rosa Elvira Barahona Guamán; y, los cónyuges Rafael Guamán Simbaña y María del Carmen Quinchiguango, dan en venta y perpetua enajenación a favor del Comité Barrial del Barrio La Pulida Alta el ciento por ciento de los derechos y acciones que les corresponde del predio número veinte y cinco diecinueve treinta, situado la parroquia Chaupicruz, cantón Quito, provincia de Pichincha.

LINDEROS SEGÚN ESCRITURA PÚBLICA:

NORTE: Camino de la Lotización La Pulida
SUR: Lotes doscientos cuarenta, doscientos cuarenta y uno y Camino de la Lotización La Pulida.
ESTE: Camino y Lote doscientos cuarenta y uno de La Lotización La Pulida
OESTE: Lotes ciento cincuenta y dos y doscientos cuarenta y tres de la Lotización La Pulida.

SUPERFICIE SEGÚN ESCRITURA PÚBLICA: DIEZ MIL OCHOCIENTOS CINCO METROS CUADRADOS.

CERTIFICADO DE GRAVÁMENES REGISTRO DE LA PROPIEDAD

CERTIFICADO	No. CERTIFICADO	FECHA
COMITÉ BARRIAL DEL BARRIO LA PULIDA ALTA	76440	01/03/2018

OBSERVACIONES Y GRAVÁMENES

- En el registro de demandas, con fecha NUEVE DE NOVIEMBRE DEL DOS MIL SEIS, se halla inscrito el auto de CUATRO DE NOVIEMBRE DEL DOS MIL SEIS, dictado por el señor Juez VIGÉSIMO de lo Civil de Pichincha, mediante el cual y dentro del Juicio ESPECIAL, número 952-05-GF, que sigue GLORIA MERCEDES PÉREZ DEL SALTO, en calidad de representante legal de sus hijos los menores de edad DAYAN MOISÉS SÁNCHEZ PÉREZ y AIN AARON SÁNCHEZ PÉREZ, en contra de VICTORIA ELENA GUZMÁN VIUDA DE SÁNCHEZ, VERÓNICA DEL CARMEN SÁNCHEZ GUZMÁN, GEOCONDA SÁNCHEZ GUZMÁN, WILLIAN SÁNCHEZ GUZMÁN y MARCO ANTONIO SÁNCHEZ GUZMÁN, en calidad de herederos conocidos de WASHINGTON RODOLFO SÁNCHEZ ESCUDERO.
- En el registro de Demandas y con fecha CATORCE DE OCTUBRE DEL DOS MIL OCHO, a las ONCE horas, y CINCUENTA Y TRES minutos, se presentó el auto de DOS DE OCTUBRE DEL DOS MIL OCHO, dictado por la CORTE SUPERIOR DE JUSTICIA: SEGUNDA SALA DE LO PENAL.- PRESIDENCIA, mediante el cual y dentro del Juicio COLUSORIO, número 490-2008-CS, que sigue ELENA VICTORIA GUZMÁN NAVARRETE, en contra de VICENTE GUAMAN SIMBAÑA, ANDRÉS GUAMAN SIMBAÑA, RAFAEL GUAMAN SIMBAÑA, AIDA MARÍA ESTHER SALTO USHCA y DOCTOR JUAN CARLOS MENESES NARVAEZ

NO ESTÁ HIPOTECADO, EMBARGADO NI PROHIBIDO DE ENAJENAR.

INFORME TÉCNICO

Nº de Predio:	251930 ✓							
Clave Catastral:	42201014009 ✓							
REGULACION SEGÚN IRM.								
Zonificación:	D10 (D203-50) ✓							
Lote mínimo:	200 m ²							
Forma de Ocupación del suelo	(D) Sobre Línea de Fabrica ✓							
Uso principal del suelo:	(RU2) Residencial Urbano 2 ✓							
Clasificación del Suelo:	(SU) Suelo Urbano ✓							
Cambio de Zonificación:	APLICA (SI - NO)	Zonificación:	-----					
	NO	Lote mínimo:	-----					
		Formas de Ocupación:	-----					
		Uso principal del suelo:	-----					
Cambio de Clasificación del suelo:	NO	(SU) Suelo Urbano						
Número de lotes	27	NOTA:						
Consolidación:	37.03% ✓	Obras Civiles Ejecutadas (Vías)	Calzadas	0% ✓	Aceras	0% ✓	Bordillos	0% ✓
		Obras de Infraestructura Existentes:	Agua Potable	40% ✓	Alcantarillado	30% ✓	Energía eléctrica	30% ✓
Anchos de vías y Pasajes:	Pasaje N54C ✓			(variable) 1,47 m - 1,50 m ✓				
	Pasaje N54B ✓			(variable) 9,00 m - 9,60 m ✓				
	Pasaje N54A ✓			(variable) 8,00 m - 6,11 m ✓				
	Pasaje Oe13B ✓			(variable) 6,00 m - 7,88 m ✓				
Área Útil de Lotes:	7358,24 ✓	m ² .	69,57 % ✓					
Área de Vías y Pasajes:	1906,28 ✓	m ² .	18,02 % ✓					
Área Verde:	1312,98 ✓	m ² .	12,41 % ✓					
Área bruta del terreno (Área Total):	10577,50 ✓	m ² .	100 % ✓					
Área verde en relación al área útil de lotes	1312,98 ✓	m ² .	17,84%					

LOTES POR EXCEPCIÓN	
Lote 8 ✓	90,87m2 ✓
Lote 9 ✓	121,10m2 ✓

ÁREA VERDE					
		Lindero	En parte	Total	Superficie
ÁREA VERDE	Norte:	Lote 1 ✓	9,59m ✓	19,65m ✓	1312,98 m2
		Lote 2 ✓	10,06m ✓		
	Sur:	Lote 20 ✓	17,70m ✓	34,18m ✓	
		Pasaje N54A ✓	LD= 16,48 ✓		
	Este:	Lote 6 ✓	4,03m ✓	58,17m ✓	
		Pasaje N54B ✓	23,22 m ✓		
		Lote 11 ✓	9,98m ✓		
		Lote 15 ✓	20,94m ✓		
	Oeste:	Propiedad Privada ✓	-	54,96m ✓	

ANEXO TÉCNICO:	<p>INFORME TÉCNICO DE TRAZADO VIAL:</p> <ul style="list-style-type: none"> Oficio N° 0236-DGT-GU-2018 de fecha 27 de marzo de 2018, que contiene el informe de definición y replanteo vial, emitido por la Dirección de Gestión Urbana de la Administración Eugenio Espejo
	<p>INFORMES TECNICOS:</p> <ul style="list-style-type: none"> Oficio No 495 EYSIG, de fecha 20 de febrero de 2018 que contiene en informe técnico de accidentes geográficos No 001377 de fecha 20 de febrero de 2018. Oficio N° SGSG-DMGR-2018-681 de fecha 23 de julio de 2018, que contiene el Informe Técnico de Riesgos N° 202 AT-DMGR-2018, emitido por la Dirección Metropolitana de Gestión de Riesgos, con fecha 23 de julio de 2018. Oficio N° 128-GP001283 de fecha 05 de abril de 2017, que contiene el Informe de Nomenclatura, emitido por la Empresa Pública Metropolitana de Movilidad y Obras Públicas, de fecha marzo de 2017. Cedula Catastral # 2961 de fecha 3 de mayo de 2018 inscrita en el Registro de la Propiedad del Distrito Metropolitano de Quito el 1 de junio 2018. Informe técnico N° 005 UERB-AZLD-2018, correspondiente a verificación de cabidas y linderos lote por lote, se determinó que las medidas del plano coinciden con las verificadas en campo, fecha 12 de mayo de 2018 emitido por Arq. Yessica Paola Burbano RT-UERB "La Delicia". <p>INFORME DE REGULACION METROPOLITANO</p> <ul style="list-style-type: none"> Consulta de Datos de los predios:

	<p style="text-align: center;">- Informe No. 654948 de fecha 13 de marzo de 2018</p> <p>PLANOS Un plano que contiene el diseño urbano, perfiles del terreno, cortes transversales de vías, ubicación, cuadro de áreas, cronograma valorado de obras, firmado por el Arq. Doriam Ortiz con fecha mayo de 2018. 1 cd con archivo digital.</p>
--	--

CONCLUSIONES:

- El Art. 30 de la Constitución de la República del Ecuador establece: “Las personas tienen derecho a un hábitat seguro y saludable, y a una vivienda adecuada y digna, con independencia de su situación social y económica.”
- La zonificación se mantiene en: D10 (D203-50), forma de ocupación: (D) Sobre Línea de Fabrica, Lote mínimo: 200 m2, Número de pisos 3, COS planta baja: 50%, COS total: 150%, Uso principal: (RU2) Residencial Urbano 2, se mantiene la Clasificación del Suelo: (SU) Suelo Urbano.
- Las obras a ejecutarse en el Asentamiento Humano de Hecho y Consolidado de Interés Social Denominado: COMITÉ BARRIAL DEL BARRIO “LA PULIDA ALTA”, A FAVOR DE SUS SOCIOS son las siguientes: Calzadas 100%, Aceras 100% Bordillos 100%, agua potable 60%, alcantarillado 70%, energía eléctrica 70%.
- El plazo de ejecución de la totalidad de las obras civiles y de infraestructura, será de cinco años, de conformidad al cronograma de obras presentado por el Asentamiento Humano de Hecho y Consolidado de Interés Social Denominado: COMITÉ BARRIAL DEL BARRIO “LA PULIDA ALTA”.
- El Asentamiento Humano de Hecho y Consolidado de Interés Social Denominado COMITÉ BARRIAL DEL BARRIO “LA PULIDA ALTA”, contempla un sistema vial de uso público, debido a que es un Asentamiento con una consolidación de 37,03% de más de 15 años de existencia, se aprueban las vías con los siguientes anchos: Pasaje N54C 1,50 m, Pasaje N54B 9,00 m – 9,60 m (variable), Pasaje N54A 8,00 m – 6,11 m (variable), Pasaje Oe13B 6,00 m – 7,88 m (variable) de conformidad al plano objeto de la presente regularización.
- Del informe N° 202 AT-DMGR-2018, de fecha 23 de julio de 2018 emitido por la Dirección Metropolitana de Riesgos se desprende que:

“6 CALIFICACIÓN DEL RIESGO

La zona en estudio, una vez realizada la inspección técnica al AHHYC “La Pulida Alta” de la parroquia Cochapamba, considerando las amenazas, elementos expuestos y vulnerabilidades se determina que:

- **Riesgo por movimientos en masa:** el AHHYC “La Pulida Alta” en general presenta un Riesgo Moderado para los lotes expuestos.

Riesgo por eventos sísmicos: de manera general, todo el AHHYC “La Pulida Alta” de la parroquia Cochapamba presenta condiciones de Riesgo Moderado, debido a la informalidad de las construcciones y al estado de conservación de varias viviendas.

- **Riesgo por fenómenos volcánicos:** el riesgo ante esta amenaza para todo el AHHYC "La Pulida Alta" es Riesgo Moderado tomando en cuenta principalmente la recurrencia eruptiva de los volcanes analizados, la exposición del asentamiento humano (distancia respecto a cada volcán) y la vulnerabilidad de sus viviendas.

Por lo tanto, la DMGR sugiere que se puede continuar con el proceso de regularización del AHHYC "La Pulida Alta" de la Parroquia Cochapamba, para lo cual, una vez concluido dicho proceso, sus habitantes deberán cumplir las recomendaciones que se describen en este informe, lo cual contribuirá a reducir el riesgo identificado en la zona en análisis.

Nota Aclaratoria

El Riesgo identificado es considerado "Mitigable" cuando se pueden implementar medidas estructurales y/o no estructurales que permitan reducir las condiciones de exposición, vulnerabilidad y el potencial impacto esperado en caso que dicho riesgo se materialice...

Medidas Estructurales: Acciones de ingeniería para reducir impactos de las amenazas como:

- *Protección y control: Intervención directa de la amenaza (Diques, muros de contención, canalización de aguas.)*
- *Modificar las condiciones de vulnerabilidad física de los elementos expuestos (refuerzo de infraestructura de líneas vitales, códigos de construcción, reubicación de viviendas.)*

Medidas No estructurales: Desarrollo del conocimiento, políticas, leyes y mecanismos participativos.

- *Acciones Activas: Promueve interacción activa de las personas (organización para la respuesta, educación y capacitación, información pública, participación comunitaria,*
- *Acciones Pasivas: Relacionadas con legislación y planificación (normas de construcción, uso del suelo y ordenamiento territorial, etc.)*

7 RECOMENDACIONES

La Dirección Metropolitana de Gestión de Riesgos manifiesta que la calificación de riesgo realizada en este informe, desprende una serie de recomendaciones que podrán ser confirmadas, modificadas o ampliadas como consecuencia de información adicional producida como la realización de las obras de infraestructura, la zonificación respectiva y la consolidación futura.

Para el riesgo por movimientos en masa:

- *Los propietarios/poseionarios de los lotes que fueron excavados y dejaron taludes expuestos y desprotegidos ante los efectos erosivos que causa la intemperie (precipitaciones, viento), deben contratar a un especialista geotécnico para que realice los estudios técnicos necesarios, como lo establece la Norma Ecuatoriana de Construcción vigente y su respectiva Guía Práctica (NEC-SE-GC), y determine las alternativas de mitigación del riesgo adecuadas según las características topográficas, geológicas, hidrogeológicas y mecánicas del suelo que conforma los taludes. Los estudios técnicos y diseños de las alternativas de mitigación seleccionadas no deberán ser considerados como requisitos durante la etapa de regularización del asentamiento humano evaluado.*
- *Una vez concluido el proceso de regularización y titularización individual de los lotes del AHHYC "La Pulida Alta", el propietario de cada predio deberá cumplir lo establecido en las*

Condiciones generales de edificabilidad para zonas susceptibles a amenazas naturales de la Sección 1.3 (RIESGOS) contemplada en la Ordenanza Metropolitana No. 0127 de 2016, lo cual incluye los estudios técnicos y diseños de obras de mitigación mencionadas en el párrafo anterior.

- Los propietarios/poseedores de los lotes de "La Pulida Alta" no deben realizar excavaciones en el terreno (desbanques de tierra) hasta que culmine el proceso de regularización y se establezca su normativa de edificabilidad específica.

Para el riesgo sísmico:

- Se recomienda que los propietarios y/o poseedores actuales no construyan más viviendas en el macrolote evaluado, ni aumenten pisos sobre las edificaciones existentes, hasta que el proceso de regularización del asentamiento culmine y se determine su normativa de edificabilidad específica que deberá constar en sus respectivos Informes de Regulación Metropolitana, previa emisión de la licencia de construcción de la autoridad competente.
- Posterior a la regularización del AHHYC "La Pulida Alta", las edificaciones en proceso de construcción, aumento en planta o elevación y demás edificaciones dentro del área en análisis, que no dispongan de un diseño estructural o algún tipo de asesoría técnica, los propietarios deberán contratar a un especialista (Ingeniero/a Civil), para que realice evaluaciones estructurales de las viviendas y proponga alternativas de reparación y/o reforzamiento estructural en caso de ameritarlo.
- La municipalidad, a través de sus organismos de control, deberá dar el seguimiento a los procesos de construcción tanto de la infraestructura de servicios como de las edificaciones nuevas o ampliaciones de las existentes.

Para el riesgo Volcánico (caída de ceniza):

- Al encontrarse el AHHYC "La Pulida Alta" en una zona de moderada amenaza ante una potencial reactivación de los centros volcánicos Guagua Pichincha y Pululahua, sus habitantes deben informarse sobre el peligro que representa vivir en esta región, y preparar planes de contingencia comunitarios y articularse con los planes de emergencia de los distintos niveles de gobierno. También es responsabilidad de los habitantes de este asentamiento, y de toda la parroquia de El Condado, informarse periódicamente sobre el estado interno de este volcán, solicitando información técnica de la entidad competente de la vigilancia y monitoreo volcánico en el país. Por ahora este volcán se encuentra en estado de reposo y no ha dado señales de reactivación, pero en el futuro podría ocurrir.
- Para los escenarios eruptivos de otros volcanes que circundan el DMQ, se puede tomar medidas preventivas y de mitigación ante las afectaciones que podría ocasionar la caída de piroclastos (ceniza y lapilli), efectuando mantenimiento preventivo de las cubiertas de las viviendas para evitar que los canales de agua se obstruyan con la ceniza. Otra medida de mitigación consiste en conocer, aprender y aplicar técnicas de auto protección como quedarse en lugares cerrados para no exponerse a la ceniza, proteger vías respiratorias y vista, utilizando gorras, gafas o lentes, mascarillas o bufandas, entre otros.
- Mantenerse informado en caso de producirse un evento de erupción volcánica. Acatar las recomendaciones emitidas por las autoridades competentes en cuanto al volumen posible de ceniza que pueda caer; considerar que la única protección contra la lluvia de ceniza y material volcánico de tamaño considerable son los refugios y techos reforzados, razón por la cual las habitantes de las viviendas con techos frágiles se recomienda buscar refugio.

Recomendaciones Generales

- Con el fin de mejorar las capacidades locales de la comunidad para afrontar eventos adversos que puedan suscitarse en el barrio evaluado, se recomienda que cada familia

desarrolle su plan de emergencia individual, pero también es importante que se elabore un plan comunitario de emergencias que deberá incluir simulacros de evacuación para diferentes escenarios. En este contexto, el AHHYC "La Pulida Alta" puede solicitar a la Unidad de Seguridad Ciudadana y Gestión de Riesgos de la A.Z. Eugenio Espejo, que brinde las capacitaciones en gestión de riesgos y programe simulacros de evacuación por emergencias que se realizan dentro del Programa "Quito Listo" que coordina la Secretaría General de Seguridad y Gobernabilidad.

Cumplimiento de la normativa vigente:

- De acuerdo a la Constitución de la República del Ecuador donde establecen las competencias exclusivas a los gobiernos municipales entre tantas está la de regular y ejercer control sobre el uso y la ocupación del suelo urbano y rural. Adicionalmente El COOTAD establece que los gobiernos autónomos descentralizados municipales adoptarán obligatoriamente normas técnicas para la prevención y gestión de riesgos en sus territorios con el propósito de proteger las personas, colectividades y la naturaleza, en sus procesos de ordenamiento territorial.
- En el proyecto de regularización se debe respetar la normativa vigente de las Ordenanzas Metropolitanas de: aprobación del Plan Metropolitano de Desarrollo y Ordenamiento Territorial, (PMDOT), Uso y Ocupación del Suelo, (PUOS) y Régimen Administrativo del Suelo en el D.M.Q.
- Incluir en el Informe de Regulación Metropolitana, IRM las observaciones de calificación del riesgo y recomendaciones para emisión de permisos y control de usos futuros y ocupación del suelo, en cumplimiento estricto con el cuerpo normativo que garantice el adecuado cuidado ambiental, en prevención de riesgos naturales y antrópicos que se podrían presentar.
- La Unidad Especial Regula Tu Barrio deberá comunicar a la comunidad del AHHYC "La Pulida Alta" lo descrito en el presente informe, especialmente la calificación del riesgo ante las diferentes amenazas analizadas y las respectivas recomendaciones técnicas."



SOLICITUD

- Con el objetivo de impulsar el proceso de regularización de asentamientos humanos de hecho y consolidados, la Unidad Especial Regula Tu Barrio pone a consideración de la Mesa Institucional el Informe Socio Organizativo, Legal y Técnico del Asentamiento Humano de Hecho y Consolidado de Interés Social Denominado: COMITÉ BARRIAL DEL BARRIO "LA PULIDA ALTA" de la Parroquia Cochapamba, para su aprobación o modificación según corresponda.

Atentamente,



Arq. Juan Carlos Echeverría
Coordinador "UERB"–La Delicia

	NOMBRE	FECHA	FIRMA/SUMILLA
ELABORADO POR:	AB. LUCIA JURADO RESPONSABLE LEGAL	06/08/2018	
ELABORADO POR:	GABRIEL BEDON RESPONSABLE SOCIO ORGANIZATIVO	06/08/2018	
ELABORADO POR:	ARQ. YESSICA BURBANO RESPONSABLE TECNICO	06/08/2018	