

Oficio No.: SG- 3215
Quito D.M., 08 NOV. 2017
Ticket GDOC: 2017-141621

Señora
Ivone Von Lippke
Presidenta de la Comisión de Ordenamiento Territorial
Presente

Asunto: Revisión requisitos formales proyecto de Ordenanza que reconoce y aprueba el fraccionamiento del predio No. 629439, sobre el que se encuentra el asentamiento humano de hecho y consolidado de interés social denominado Barrio De la Cruz, a favor de sus copropietarios.

De mi consideración:

Mediante oficio No. A 0304, de 27 de octubre de 2017, recibido en esta Secretaría el 7 de noviembre del año en curso, el señor Alcalde Metropolitano, Dr. Mauricio Rodas Espinel, remite el proyecto de Ordenanza que reconoce y aprueba el fraccionamiento del predio No. 629439, sobre el que se encuentra el asentamiento humano de hecho y consolidado de interés social denominado Barrio De la Cruz, a favor de sus copropietarios; por lo que, de conformidad con lo previsto en el literal a) del artículo 13 de la Resolución de Concejo No. C 074, esta Secretaría ha procedido a realizar la revisión de los requisitos formales de dicho proyecto, previo al envío a la Comisión competente en la materia, respecto de lo cual me permito informar lo siguiente:


- El proyecto de Ordenanza en referencia cumple los requisitos previstos en el Código Orgánico de Organización Territorial, Autonomía y Descentralización – COOTAD, así como en la Resolución del Concejo Metropolitano No. C 074, es decir, se refiere a una sola materia, contiene exposición de motivos, considerandos y articulado.
- El proyecto normativo no contiene disposiciones reformativas ni derogatorias, por no haberse identificado normativa relacionada con dicho asentamiento.

En tal virtud, remito el proyecto de Ordenanza en referencia a la Comisión de su Presidencia, a fin de que en cumplimiento de lo establecido en el literal b) del artículo 13 de la Resolución de Concejo No. C 074, se sirva incluir el conocimiento del mismo en sesión ordinaria o extraordinaria de la Comisión de Ordenamiento Territorial, en un plazo máximo de 15 días.


Finalmente, se deja constancia de que la presente revisión de formalidades se realiza sin perjuicio del ejercicio de las competencias de las Comisiones, como órganos asesores del Cuerpo Edilicio, y las distintas dependencias municipales, con relación a la revisión de la pertinencia legislativa, técnica y jurídica del proyecto en referencia.

Particular que comunico para los fines pertinentes.

Atentamente,



Abg. Diego Cevallos Salgado
Secretario General del Concejo Metropolitano de Quito

Acción:	Responsable:	Unidad:	Fecha:	Sumilla:
Elaborado por:	D. Cevallos	Secretaría	2017-11-08	

Ejemplar 1: Destinatarios
Ejemplar 2: Archivo numérico
Ejemplar 3: Archivo de antecedentes
Ejemplar 4: Secretaría General del Concejo
CC: **Con copia junto con expediente original**
Ejemplar 5: Secretaría de la Comisión de Ordenamiento Territorial
CC: **Con copia para conocimiento**
Ejemplar 6: Alcaldía Metropolitana
Ejemplar 7: Unidad Especial Regula Tu Barrio

Quito, 27 OCT. 2017

Oficio No. **A** 0304

Señor
Diego Cevallos Salgado
SECRETARIO GENERAL DEL CONCEJO
Presente

Handwritten notes:
13/10/17
97/11/2017

De mi consideración:

Me refiero a los Oficios No. SG-2775, SG-2776, SG-2777, SG-2778 y SG-2779, todos de 2 de octubre de 2017, por los que remite los siguientes Proyectos de Ordenanza Metropolitana para declarar de interés social a los siguientes asentamientos humanos de hecho y consolidados y establecer su proceso integral de regularización: a) Fraccionamiento del predio No. 1252001, del Asentamiento El Jardín; b) Fraccionamiento del predio No. 5333154 del Comité Pro Mejoras San Miguel de Bellavista; c) Fraccionamiento del predio No. 5008885 del Comité Pro mejoras del Barrio "Daniel Montoya 1 de Calderón"; d) Fraccionamiento del predio No. 156969 del asentamiento "Santa Rosa de Guamaní"; y, e) Fraccionamiento del predio No. 629439 del Barrio De la Cruz.

Con este antecedente, expreso a usted que los referidos proyectos corresponden a la iniciativa del Ejecutivo Metropolitano; en consecuencia, se servirá remitirlos a la Comisión pertinente para el trámite de ley que corresponda.

Atentamente,

Handwritten signature of Dr. Mauricio Rodas Espinel
Dr. Mauricio Rodas Espinel
ALCALDE DEL MUNICIPIO DEL DISTRITO METROPOLITANO DE QUITO
PS/mep

Adjunto: lo indicado

QUITO SECRETARÍA GENERAL DEL CONCEJO
ALCALDÍA RECEPCIÓN

Fecha: 07 NOV 2017 Hora 12:50

Nº. HOJAS 15h

Recibido por: *[Handwritten signature]*

Handwritten initials: f. cell

Oficio No.: SG- 2779
Quito D.M., 02 OCT. 2017
Ticket GDOC: 2017-141621


Doctor
Mauricio Rodas Espinel
Alcalde Metropolitano
Presente

Asunto: Proyecto de Ordenanza que reconoce y aprueba el fraccionamiento del predio No. 629439, sobre el que se encuentra el asentamiento humano de hecho y consolidado de interés social denominado Barrio De la Cruz, a favor de sus copropietarios.

De mi consideración:


En atención al oficio No. UERB-1370-2017, de 21 de septiembre de 2017, suscrito por la Abg. Karina Subía, Directora Ejecutiva de la Unidad Especial Regula Tu Barrio, recibido en esta Secretaría el 28 de septiembre del mismo año, relacionado con el proyecto de Ordenanza que reconoce y aprueba el fraccionamiento del predio No. 629439, sobre el que se encuentra el asentamiento humano de hecho y consolidado de interés social denominado Barrio De la Cruz, a favor de sus copropietarios; conforme lo previsto en el artículo 12 de la Resolución de Concejo No. C 074 y previo a remitir el expediente a la Comisión correspondiente, solicito a usted de la manera más cordial se sirva señalar si asume la iniciativa normativa en referencia.

Atentamente,



Abg. Diego Cevallos Salgado

Secretario General del Concejo Metropolitano de Quito

Acción:	Responsable:	Unidad:	Fecha:	Sumilla:
Elaborado por:	D. Cevallos	Secretaría	2017-09-29	

Adjunto: Oficio No. UERB-1370-2017, de 21 de septiembre de 2017, junto con expediente

Ejemplar 1: Destinatarios
Ejemplar 2: Archivo numérico
Ejemplar 3: Archivo de antecedentes
Ejemplar 4: Secretaría General del Concejo
CC: **Con copia para conocimiento**
Ejemplar 5: Unidad Especial Regula Tu Barrio

Oficio No. UERB - 1370 - 2017

Quito DM, 21 de septiembre de 2017

Abogado
Diego Cevallos S.
**SECRETARIO GENERAL DEL
CONCEJO METROPOLITANO DE QUITO**
Presente.

Diego Cevallos S.
2017/09/21

De mi consideración:

Para conocimiento y aceptación de la Comisión correspondiente, previa a la presentación y aprobación del Concejo Metropolitano, tengo a bien remitir el expediente íntegro **No. 225 - C**, con documentación original, correspondiente al **ASENTAMIENTO HUMANO DE HECHO Y CONSOLIDADO DE INTERÉS SOCIAL**, denominado **"BARRIO DE LA CRUZ"**, ubicado en la **PARROQUIA DE CALDERÓN**.

Para el efecto, se adjuntan los documentos habilitantes de la gestión realizada por ésta Unidad, y tener como fin la regularización:

1. Acta de Mesa Institucional No. 001-UERB-AZCA-2017, de 01 de agosto de 2017.
2. Informe Técnico, Legal y Socio-Organizativo: No. 001-UERB-AZCA-SOLT-2017.
3. Proyecto de Ordenanza.
4. CD del Proyecto de Ordenanza.
5. Detalle de la documentación del expediente: Formato (F-ITADUERB01-01).

Con sentimientos de consideración y estima.

Atentamente,

K. Subía
Ab. Karina Subía
**DIRECTORA DE LA UNIDAD
ESPECIAL "REGULA TU BARRIO"**

Adj. **1 carpeta de 100 fojas útiles**
Detalle de cantidad de documentos

	Nombres	Sumilla
Revisado por:	Arq. Eduardo Game	<i>E. Game</i>
Realizado por:	Geovanna Vivero	

QUITO SECRETARÍA GENERAL DEL CONCEJO
ALCALDÍA **RECEPCIÓN**

Fecha: **28 SEP 2017** Hora **12:17**

Nº HOJAS **- 100h -**
Recibido por: **HH 4**

ORDENANZA No.

EXPOSICIÓN DE MOTIVOS

La Constitución de la República del Ecuador, en su artículo 30, garantiza a las personas el “derecho a un hábitat seguro y saludable, y a una vivienda adecuada y digna, con independencia de su situación social y económica”; y, a su vez, establece que los gobiernos autónomos descentralizados municipales tienen la competencia exclusiva para planificar el desarrollo cantonal, así como para ejercer el control sobre el uso y ocupación del suelo en el cantón (artículo 264, numerales 1 y 2).

La Administración Municipal, a través de la Unidad Especial Regula Tu Barrio, gestiona procesos tendientes a regularizar la ocupación informal del suelo aquellos asentamientos humanos de hecho y consolidados que se encuentran en el Distrito Metropolitano de Quito, siguiendo para el efecto un proceso socio organizativo, legal y técnico, que permita determinar el fraccionamiento de los lotes en cada asentamiento; y, por tanto, los beneficiarios del proceso de regularización.

El Asentamiento Humano de Hecho y Consolidado de Interés Social denominado Barrio De la Cruz, de la parroquia Calderón, al inicio del proceso de regularización contaba con 10 años de existencia; sin embargo, al momento de la sanción de la presente ordenanza, cuenta con .. años de asentamiento y 88 habitantes, con una consolidación del 100%.

Dicho Asentamiento Humano de Hecho y Consolidado de Interés Social no cuenta con reconocimiento legal por parte de la Municipalidad, por lo que la Unidad Especial Regula Tu Barrio gestionó el proceso tendiente a regularizar el mismo, a fin de dotar a la población beneficiaria de servicios básicos; y, a su vez, permitir que los legítimos propietarios cuenten con el título de dominio que garanticen su propiedad y el ejercicio del derecho a la vivienda, adecuada y digna, conforme lo prevé la Constitución del Ecuador.

En este sentido, la presente ordenanza contiene la normativa tendiente a reconocer el fraccionamiento del predio donde se encuentra el Asentamiento Humano de Hecho y Consolidado de Interés Social denominado Barrio De la Cruz, a fin de garantizar a los beneficiarios el ejercicio de su derecho a la vivienda y el acceso a servicios básicos de calidad.

ORDENANZA No.

EL CONCEJO METROPOLITANO DE QUITO

Visto el Informe No.de....., expedido por la Comisión de Ordenamiento Territorial.

CONSIDERANDO:

- Que,** el artículo 30 de la Constitución de la República del Ecuador (en adelante “Constitución”) establece que: *“Las personas tienen derecho a un hábitat seguro y saludable, y a una vivienda adecuada y digna, con independencia de su situación social y económica.”*;
- Que,** el artículo 31 de la Constitución expresa que: *“Las personas tienen derecho al disfrute pleno de la ciudad y de sus espacios públicos, bajo los principios de sustentabilidad, justicia social, respeto a las diferentes culturas urbanas y equilibrio entre lo urbano y lo rural. El ejercicio del derecho a la ciudad se basa en la gestión democrática de ésta, en la función social y ambiental de la propiedad y de la ciudad, y en el ejercicio pleno de la ciudadanía.”*;
- Que,** el artículo 240 de la Constitución establece que: *“Los gobiernos autónomos descentralizados de las regiones, distritos metropolitanos, provincias y cantones tendrán facultades legislativas en el ámbito de sus competencias y jurisdicciones territoriales (...).”*;
- Que,** el numeral 1 y 2 del artículo 264 de la Constitución manifiesta que: *“Los gobiernos municipales tendrán las siguientes competencias: (...) 1. Planificar el desarrollo cantonal y formular los correspondientes planes de ordenamiento territorial, de manera articulada con la planificación nacional, regional, provincial y parroquial, con el fin de regular el uso y la ocupación del suelo urbano y rural.”*; (...)*2.- “Ejercer el control sobre el uso y ocupación del suelo en el cantón (...).”*
- Que,** el literal c) del artículo 54, en concordancia con el literal c) del artículo 84 del Código Orgánico de Organización Territorial, Autonomía y Descentralización (en adelante “COOTAD”), señala como una función del gobierno autónomo descentralizado municipal la de establecer el régimen de uso del suelo y urbanístico, para lo cual se debe determinar las condiciones de urbanización, parcelación, lotización, división o cualquier otra forma de fraccionamiento de conformidad con la planificación cantonal, asegurando porcentajes para zonas verdes y áreas comunales;
- Que,** el artículo 57, en concordancia con el artículo 87 del COOTAD, establece que las funciones del Concejo Municipal, entre otras, son: *“a) El ejercicio de la facultad normativa en las materias de competencia del gobierno autónomo descentralizado municipal, mediante la expedición de ordenanzas cantonales, acuerdos y resoluciones; (...) x) Regular y controlar, mediante la normativa cantonal correspondiente, el uso del suelo en el territorio del cantón, de conformidad con las leyes sobre la materia, y establecer el régimen urbanístico de la tierra; y, (...) z) Regular mediante ordenanza la delimitación de los barrios y parroquias urbanas tomando en cuenta la configuración territorial, identidad, historia, necesidades urbanísticas y administrativas y la aplicación del principio de equidad interbarrial.”*;
- Que,** el artículo 322 del COOTAD establece el procedimiento para la aprobación de las ordenanzas municipales;

- Que,** la Disposición Transitoria Décima Cuarta del COOTAD, señala: “(...) *Excepcionalmente en los casos de asentamientos de hecho y consolidados declarados de interés social, en que no se ha previsto el porcentaje de áreas verdes y comunales establecidas en la ley, serán exoneradas de este porcentaje.*”;
- Que,** el artículo 486 del COOTAD establece que: “*Cuando por resolución del órgano de legislación y fiscalización del Gobierno Autónomo Descentralizado municipal o metropolitano, se requiera regularizar y legalizar asentamientos humanos consolidados de interés social ubicados en su circunscripción territorial en predios que se encuentren proindiviso, la alcaldesa o el alcalde, a través de los órganos administrativos de la municipalidad, de oficio o a petición de parte, estará facultado para ejercer la partición administrativa, (...)*”;
- Que,** el numeral 1 del artículo 2 de la Ley De Régimen para el Distrito Metropolitano de Quito, establece que el Municipio del Distrito Metropolitano de Quito, tiene la competencia exclusiva y privativa de regular el uso y la adecuada ocupación del suelo, ejerciendo el control sobre el mismo;
- Que,** el numeral 1 del artículo 8 de la Ley De Régimen para el Distrito Metropolitano de Quito, establece que le corresponde al Concejo Metropolitano decidir mediante ordenanza, sobre los asuntos de interés general, relativos al desarrollo integral y a la ordenación urbanística del Distrito;
- Que,** la Unidad Especial Regula Tu Barrio es la dependencia encargada de procesar, canalizar y resolver los procedimientos para la regularización de la ocupación informal del suelo, en procura de agilizar la emisión de informes y demás trámites pertinentes para la legalización de barrios dentro del marco de planificación y el ordenamiento de la ciudad, conforme lo establecido en el artículo 2 de la Resolución Administrativa No. A0010 de 19 de marzo de 2010;
- Que,** la Ordenanza No. 147 de 9 de diciembre de 2016; en sus considerandos reconoce la creación de la Unidad Especial Regula Tu Barrio como el ente encargado de procesar, canalizar y resolver los procedimientos para la regularización de la ocupación informal del suelo;
- Que,** mediante Ordenanza No. 147 de 9 de diciembre de 2016, se establecieron los procesos y procedimientos para la regularización integral de los asentamientos humanos de hecho y consolidados, así como su declaratoria de interés social, para aquellos asentamientos que cumplen las condiciones socioeconómicas, legales y físicas establecidas para el efecto;
- Que,** de conformidad a la disposición transitoria segunda de la Ordenanza No. 147 de 9 de diciembre de 2016 se considerará en los procesos de regularización de asentamientos humanos de hecho y consolidados que se encuentren en trámite, se aplicará la norma más beneficiosa para la regularización del asentamiento; y,
- Que,** la Mesa Institucional de Trabajo, reunida el 01 de agosto de 2017 en la Administración Zonal Calderón, integrada por: el Ab. Henry Valencia, Administrador Zonal Calderón; Ab. Mónica Espín, Dirección Jurídica de la Administración Zonal Calderón; Sr. Miguel Bósquez, Delegado de la Dirección Metropolitana de Catastro; Tgla. Cristina Aguayza, Delegada de la Dirección Metropolitana de Gestión de Riesgo; Arq. Elizabeth Ortiz, Delegada de la Secretaría de Territorio, Hábitat y Vivienda; Lcda. María José Cruz, Coordinadora de la Unidad Especial

ORDENANZA No.

Regula Tu Barrio Calderón; Dr. Daniel Cano, Responsable Legal de la Unidad Especial Regula Tu Barrio Calderón; y, Arq. Mauricio Velasco Responsable Técnico de la Unidad Especial Regula Tu Barrio Calderón, aprobaron el Informe Socio Organizativo Legal y Técnico N°. 001-UERB-AZCA-SOLT-2017, de fecha 01 de agosto de 2017, habilitante de la Ordenanza de reconocimiento del Asentamiento Humano de Hecho y Consolidado de Interés Social, denominado Barrio De la Cruz, ubicado en la Parroquia Calderón a favor de sus copropietarios.

En ejercicio de sus atribuciones legales constantes en los artículos 30, 31, 240 y 264 numeral 1 y 2 de la Constitución de la República del Ecuador; 84, literal c), 87, literales a), v) y x), y 322 del Código Orgánico de Organización Territorial Autonomía y Descentralización; 2, numeral 1, 8, numeral 1 de la Ley de Régimen para el Distrito Metropolitano de Quito ; y, 2 de la Resolución No. A0010, de 19 de marzo de 2010,

EXPIDE LA SIGUIENTE:

ORDENANZA QUE RECONOCE Y APRUEBA EL FRACCIONAMIENTO DEL PREDIO 629439 SOBRE EL QUE SE ENCUENTRA EL ASENTAMIENTO HUMANO DE HECHO Y CONSOLIDADO DE INTERÉS SOCIAL DENOMINADO BARRIO DE LA CRUZ A FAVOR DE SUS COPROPIETARIOS.

Artículo 1.- De los planos y documentos presentados.- Los planos y documentos presentados son de exclusiva responsabilidad del proyectista y de los socios del Asentamiento Humano de Hecho y Consolidado de Interés Social denominado Barrio De la Cruz, ubicado en la parroquia Calderón sin perjuicio de la responsabilidad de quienes revisaron los planos y los documentos legales, excepto que hayan sido inducidos a engaño.

En caso de comprobarse ocultación o falsedad en planos, datos, documentos, o de existir reclamos de terceros afectados, son de exclusiva responsabilidad del técnico y de los propietarios del predio.

Las dimensiones, superficies de los lotes son las determinadas en el plano aprobatorio, el cual forma parte integrante de esta ordenanza, siendo en el futuro indivisibles.

Por las condiciones del asentamiento humano de hecho y consolidado, se lo declara considerándolo de interés social.

Artículo 2.- Especificaciones Técnicas.-

Zonificación: A9(A1003-35)✓

Lote mínimo: 1000m2 ✓

**Forma de Ocupación
Del Suelo:** (A) Aislada ✓

Uso principal del Suelo:	(RU2) Residencial urbano 2 ✓
Clasificación del Suelo:	(SU) Suelo Urbano ✓
Número de lotes:	22 ✓
Área Útil de Lotes:	6.106,32 m2 ✓
Área de Vías:	1.120,01 m2 ✓
Área de Afectación vial:	609,98 m2 ✓
Área Verde:	305,51 m2 ✓
Área Total del Lote:	8.141,82 m2 ✓

El número total de lotes es de 22, signados del uno (1) al veinte y dos (22), cuyo detalle es el que consta en los planos aprobatorios que forman parte de la presente Ordenanza.

Artículo 3.- Zonificación de los lotes.- Se cambiará la zonificación a D3(D203-80) para los 22 lotes, con área de lote mínimo 200 m2, uso principal del suelo (RU2) Residencial Urbano 2, forma de ocupación del suelo (D) Sobre línea de fábrica.

Artículo 4.- Clasificación del Suelo.- Los lotes fraccionados mantendrán la clasificación vigente esto es (SU) Suelo Urbano.

Artículo 5.- Del área verde y área de equipamiento comunal.- El Asentamiento Humano de Hecho y Consolidado de Interés Social denominado Barrio De la Cruz, ubicado en la parroquia Calderón, transfieren al Municipio del Distrito Metropolitano de Quito como contribución de áreas verdes y áreas de equipamiento comunal, un área total de 305,51 m2 del área útil de los lotes, de conformidad al siguiente detalle:

ÁREA VERDE					
		LINDERO	EN PARTE	TOTAL	SUPERFICIE
Área Verde y Equipamiento Comunal:	Norte:	Calle E8C ✓	7,35 m. en longitud desarrollada ✓ 20,51m. en longitud desarrollada ✓	27,86 m. en longitud desarrollada ✓	305,51m2 ✓
	Sur:	Propiedad Particular ✓		20,24 m. ✓	
	Este:	Propiedad Particular ✓		19,59 m. ✓	
	Oeste:	Lote 10 ✓		20,04 m. ✓	

Artículo 6.- Informe Técnico de Evaluación de Riesgo de la Secretaría General de Seguridad y Gobernabilidad.- Los copropietarios del predio, en un plazo no mayor a un año a partir de la inscripción de la presente Ordenanza en el Registro de la Propiedad, deberán presentar el cronograma de obras de mitigación de riesgos elaborado por un especialista técnico, ante la Dirección Metropolitana de Gestión de Riesgo y la Unidad Desconcentrada de Control de la Administración Zonal Calderón, caso contrario el Concejo Metropolitano podrá revocar la presente ordenanza,

ORDENANZA No.

notificándose del particular a la Agencia Metropolitana de Control, para que se inicie las acciones pertinentes.

La Agencia Metropolitana de Control realizará el seguimiento en la ejecución y avance de las obras de mitigación hasta la terminación de las mismas.

El Asentamiento Humano de Hecho y Consolidado de Interés Social denominado Barrio De la Cruz de la parroquia Calderón, deberá cumplir con lo establecido dentro de la calificación del riesgo y acatar las recomendaciones que se encuentran determinadas en el informe de la Dirección Metropolitana de Gestión de Riesgo No.076- AT-DMGR-2017, de fecha 26 de abril del 2017, el mismo establece que:

“6 CALIFICACIÓN DEL RIESGO

La zona en estudio, una vez realizada la inspección técnica al AHHYC “Barrio de la Cruz” de la Parroquia Calderón, considerando las amenazas, elementos expuestos y vulnerabilidades se determina que:

*De acuerdo a las condiciones morfológicas, litológicas y elementos expuestos se manifiesta que presenta un **Riesgo Bajo** frente a movimientos de remoción en masa.*

*Con respecto a la amenaza sísmica el AHHYC “Barrio de la Cruz” de la Parroquia Calderón, presenta un nivel de riesgo **Alto** por cuanto al ser construcciones informales, no cumplen la NEC y se consideran viviendas con alta vulnerabilidad.*

*Adicionalmente, con respecto a la amenaza volcánica el AHHYC “Barrio de la Cruz” de la Parroquia Calderón, presenta un nivel de riesgo **Moderado** por la probable caída de piroclastos (ceniza y lapilli) de los volcanes Pululahua y Guagua Pichincha.*

*La calificación de la evaluación de la condición del riesgo está dada en base a la probabilidad de ocurrencia de eventos adversos y a las pérdidas con su consecuente afectación. Por lo tanto, desde el análisis de la DMGR se expresa que es **Factible** continuar con el proceso de regularización del AHHYC. Ya que siguiendo las recomendaciones que se describen en este informe contribuirá a garantizar la reducción del riesgo en la zona en análisis.*

7 RECOMENDACIONES

NORMATIVA VIGENTE:

La Dirección Metropolitana de Gestión de Riesgos manifiesta que la calificación realizada en el transcurso de este informe, desprende una serie de recomendaciones que podrán ser confirmadas, modificadas o ampliadas como consecuencia de información adicional producida como la realización de las obras de infraestructura, la zonificación respectiva y consolidación futura.

- *Tomar en cuenta el Artículo 264 de la Constitución de la República del Ecuador dispone: Los gobiernos municipales tendrán las siguientes competencias exclusivas sin perjuicio de otras que determine la ley:*
 1. *Planificar el desarrollo cantonal y formular los correspondientes planes de ordenamiento territorial, de manera articulada con la planificación nacional, regional, provincial y parroquial, con el fin de regular el uso y la ocupación del suelo urbano y rural.*
 2. *Ejercer el control sobre el uso y ocupación del suelo en el cantón.*

- También considerar el Artículo 13.- de Ley Orgánica Reformatoria al COOTAD en su Artículo 140.- sobre el Ejercicio de la competencia de gestión de riesgos.- establece que: “La gestión de riesgos que incluye las acciones de prevención, reacción, mitigación, reconstrucción y transferencia, para enfrentar todas las amenazas de origen natural o antrópicos que afecten el territorio se gestionarán de manera concurrente y de forma articulada por todos los niveles de gobierno de acuerdo con las políticas y los planes emitidos por el organismo nacional responsable, de acuerdo con la Constitución y la Ley. **Los gobiernos autónomos descentralizados municipales adoptarán obligatoriamente normas técnicas para la prevención y gestión de riesgos en sus territorios con el propósito de proteger las personas, colectividades y la naturaleza, en sus procesos de ordenamiento territorial**”.
- Todos los procesos dentro del proyecto de regularización deben respetar la normativa vigente de las Ordenanzas Metropolitanas de: aprobación de los Planes Metropolitanos de Ordenamiento Territorial, (PMOT), Uso y Ocupación del Suelo, (PUOS) y Régimen Administrativo del Suelo en el D.M.Q. (Ordenanzas Metropolitanas N°171 y N°172 del año 2011, y sus Reformatorias N°.447 y N°.432 del año 2013 y la Ordenanza N° 127 del 25 de julio del 2016.
- Incluir en el Informe de Regulación Metropolitana, IRM las observaciones de calificación del riesgo y recomendaciones para emisión de permisos y control de usos futuros y ocupación del suelo, en cumplimiento estricto con el cuerpo normativo que garantice el adecuado cuidado ambiental, en prevención de riesgos naturales y antrópicos que se podrían presentar.

PARA LAS CONSTRUCCIONES:

- Posterior a la regularización del AHHYC en las edificaciones en proceso de construcción, aumento en planta o elevación y demás edificaciones dentro del área en análisis, que no dispongan de un diseño estructural o algún tipo de asesoría técnica, los propietarios deberán contratar a un especialista (Ingeniero Civil con experiencia en Estructuras), para que se realice un estudio estructural y proponga una solución a cada caso, como puede ser un diseño estructural o un sistema de reforzamiento estructural en el caso de ameritarlo, por lo que las futuras edificaciones deberán hacer un uso adecuado de los criterios de diseño sismo resistentes y carga sísmica contemplados en la Norma Ecuatoriana de la Construcción (NEC-SE-DS), teniendo la Agencia Metropolitana de Control hacer cumplir la normativa vigente.
- Establecer el seguimiento adecuado para que se cumpla la normativa vigente con información y control coherente, con capacidad legal, administrativa y técnica, definidas en la Ordenanza 147 y para cumplir con la planificación, a fin de obtener la más eficiente integración de los servicios. En caso que no se cumple con las condiciones necesarias e indispensables para la habilitación de suelo y construcción, la Administración zonal Calderón que emiten los permisos de construcción, certificarán la prohibición correspondiente.
- La Dirección Metropolitana de Gestión de Riesgos (DMGR) recomienda que en las edificaciones levantadas informalmente no se realice más ampliaciones verticales por cuanto se desconoce la capacidad portante del suelo y el sistema constructivo de cada una vivienda,

ORDENANZA No.

ya que a futuro pueden tener problemas de resistencia y seguridad, para lo cual la Agencia Metropolitana de Control deberá hacer cumplir la normativa vigente.

- *La Dirección Metropolitana de Gestión de Riesgos recomienda para reducir el riesgo sísmico se debe tomar en cuenta la calidad de los materiales, el proceso constructivo y tipo de suelo sobre el cual se cimienta, además de un diseño estructural; por lo que las futuras edificaciones contar con un diseño estructural basado en la Norma Ecuatoriana de la Construcción (NEC), sobretodo, en lo que se refiere a diseñar sismo resistente – Cargas Sísmicas (NEC-SE-DS), teniendo la Agencia Metropolitana de Control hacer cumplir esta disposición.*

PARA LOS SUELOS O TERRENOS:

- *La Dirección Metropolitana de Gestión de Riesgos (DMGR) recomienda cumplir con la Ordenanza Metropolitana No. 0127, de 25 de julio de 2016, y su Anexo: Plan de Uso y Ocupación del Suelo (PUOS), sub numeral 1.3 RIESGOS.*
- *El AHHYC “De la Cruz” actualmente tiene espacios de tierra afirmada (calles y pasajes) por lo que se recomienda coordinar con la dirigencia de este asentamiento para realizar las obras de infraestructura, tales como alcantarillado, bordillos, aceras y sumideros para la recolección y drenaje de aguas superficiales y de escorrentía; de esta forma se reduzca las infiltraciones y proteger los mismos ya que el agua y el viento contribuyen a ocasionar cárcavas.*
- *En los lotes baldíos donde todavía no se ha construido y según lo permita el Plan de Uso y Ocupación de Suelo (PUOS) 2016 deberán respetar los parámetros de zonificación asignados. En el caso de que el propietario del predio afectado por esta zonificación, tenga que construir obras de mitigación, o el cerramiento de su terreno, deberá solicitar la autorización a la Administración Zonal Calderón.*
- *Posterior a la regularización del AHHYC y con trazado vial aprobado la EPMAPS podrá implementar y concluir el sistema de alcantarillado pluvial que evite la erosión del suelo por ser una zona que presenta una pequeña inclinación, de esta forma mejorar las condiciones de vida de la población mediante los servicios descritos. Acciones que restringirán la erosión del suelo en época de lluvia ya que esta recorre a favor de la pendiente generando infiltración al terreno.*
- *La Unidad Especial Regula Tu Barrio de la Administración Zonal Calderón deberá informar a la comunidad asentada en el área de análisis sobre su exposición a amenazas por eventos adversos (movimientos de masa, amenaza sísmica, amenaza volcánica); y las recomendaciones descritas en el presente informe para que los propietarios de los lotes sean conscientes del nivel de riesgo al que están expuestos.*
- *Mientras se cumplen con los avances de las recomendaciones antes descritas y se ejecute el cuadro valorado de obras los habitantes deben realizar trabajos inmediatos (mingas) para*

ORDENANZA No.

controlar la erosión y la sedimentación, acciones encaminadas a reducir la acción agresiva del agua y el viento en las vías y pasajes que deterioran la construcción vial.”

De acuerdo al Oficio N° SGSG-DMGR-AT-2017-675, de fecha 30 de junio de 2017, emitido por la Dirección Metropolitana de Gestión de Riesgo como alcance al Informe Técnico de Evaluación de Riesgo No. 076-AT-DMGR-2017 establece que: *“Ante la calificación del riesgo anteriormente detallado para el sector denominado AHHYC barrio “De la Cruz” – Calderón, se establece que el riesgo es Mitigable, debiendo los propietarios definir e implementar las obras y/o acciones de mitigación de los niveles del riesgo en base a un estudio geológico – geotécnico de suelos que lo realice un profesional responsable o especialista; así como un análisis estructural de las edificaciones existentes y también para proyectos constructivos siempre que se aplicable. Respecto a los gastos que representen los estudios, análisis, obras y/o acciones de mitigación serán solventados en su totalidad por la comunidad solicitante.”*

Artículo 7.-De las vías.- El asentamiento humano de hecho y consolidado de interés social denominado Barrio De la Cruz, contempla un sistema vial de uso público, debido a que éste es un asentamiento humano de hecho y consolidado de interés social de 10 años de existencia, con 100% de consolidación de viviendas y se encuentra ejecutando obras de infraestructura, razón por la cual los anchos viales se sujetarán al plano adjunto a la presente ordenanza.

Se aprueban las vías y pasajes con los siguientes anchos:

Calle “E8C” de 8,00 m ✓

Artículo 8.- De las obras a ejecutarse.- Las obras a ejecutarse en el asentamiento humano de hecho y consolidado de interés social, son las siguientes:

Calzadas:	100% ✓
Aceras:	100% ✓
Bordillos:	100% ✓
Agua Potable:	70% ✓
Alcantarillado:	70% ✓
Energía Eléctrica:	70% ✓

Artículo 9.- Del plazo de ejecución de las obras.-El plazo de ejecución de la totalidad de las obras civiles y de infraestructura, será de cuatro (4) años, de conformidad al cronograma de obras presentado por los copropietarios del inmueble donde se ubica el asentamiento humano de hecho y consolidado de interés social, plazo que se contará a partir de la fecha de inscripción de la presente Ordenanza en el Registro de la Propiedad del Distrito Metropolitano de Quito.

Cuando las obras se ejecutaren por autogestión de los copropietarios del inmueble donde se ubica el asentamiento, el valor por contribución especial a mejoras se establecerá de conformidad con la ley.

Artículo 10.- Del control de ejecución de las obras.- La Administración Zonal Calderón realizará el seguimiento en la ejecución y avance de las obras civiles y de infraestructura hasta la terminación de las mismas, para lo cual se emitirá un informe técnico tanto del departamento de fiscalización como

ORDENANZA No.

del departamento de obras públicas cada semestre. Su informe favorable final será indispensable para cancelar la hipoteca.

Artículo 11.- De la multa por retraso en ejecución de obras.- En caso de retraso en la ejecución de las obras obras civiles y de infraestructura, los copropietarios del inmueble sobre el cual se ubica el Asentamiento Humano de hecho y Consolidado de Interés Social denominado Barrio De la Cruz, se sujetará a las sanciones contempladas en el Ordenamiento Jurídico Nacional y Metropolitano.

Artículo 12.- De la garantía de ejecución de las obras.- Los lotes producto de fraccionamiento donde se encuentra ubicado el asentamiento humano de hecho y consolidado de interés social denominado Barrio De la Cruz, quedan gravados con primera, especial y preferente hipoteca a favor del Municipio del Distrito Metropolitano de Quito, gravamen que regirá una vez que se adjudiquen los lotes a sus respectivos beneficiarios y que subsistirá hasta la terminación de la ejecución de las obras civiles y de infraestructura

Artículo 13.- De la Protocolización e inscripción de la Ordenanza.- Los copropietarios del predio del Asentamiento Humano de Hecho y Consolidado de Interés Social denominado Barrio De la Cruz, deberán protocolizar la presente Ordenanza ante Notario Público e inscribirla en el Registro de la Propiedad del Distrito Metropolitano de Quito, con todos sus documentos habilitantes.

En caso no legalizar la presente ordenanza, ésta caducará conforme lo determinado en la normativa nacional vigente.

La inscripción de la presente ordenanza servirá como título de dominio para efectos de la transferencia de áreas verdes, en caso de que existan.

Artículo 14.- De la partición y adjudicación.- Se faculta al señor Alcalde para que mediante resolución administrativa, proceda con la partición administrativa correspondiente. Dicha resolución de partición y adjudicación se protocolizará ante un Notario Público y se inscribirá en el Registro de la Propiedad del Distrito Metropolitano de Quito, la misma que sin otra solemnidad constituirá título de dominio del beneficiario. Cuando por efectos de la partición y adjudicación administrativas se produjeran controversias de dominio o derechos personales entre el beneficiario del acto administrativo y quien pretenda ser titular del derecho de dominio sobre los derechos y acciones del lote o bien inmueble fraccionado, estas serán conocidas y resueltas por el juez competente en juicio ordinario.

Artículo 15.- Solicitudes de ampliación de plazo.- Las solicitudes de ampliación de plazo para ejecución de obras civiles y de infraestructura, presentación del cronograma de mitigación de riesgos; y, la ejecución de obras de mitigación de riesgos serán resueltas por la Administración Zonal correspondiente.

Artículo 16.- Potestad de ejecución.- Para el fiel cumplimiento de las disposiciones de esta Ordenanza, y en caso de que no se hayan cumplido los plazos establecidos, se podrá solicitar el auxilio de la Policía Nacional o ejecutar en forma subsidiaria, los actos que el obligado no hubiere cumplido, a costa de estos. En este evento, se podrá recuperar los valores invertidos por la vía coactiva, con un recargo del veinte por ciento (20%) más los intereses correspondientes.

ORDENANZA No.

ocho y seis
086

Disposición Final.- Esta ordenanza entrará en vigencia a partir de la fecha de su sanción, sin perjuicio de su publicación en la página web institucional de la Municipalidad.

Dada, en la Sala de Sesiones del Concejo Metropolitano de Quito, el

Dr. Eduardo del Pozo
Primer Vicepresidente del Concejo Metropolitano de Quito

Ab. Diego Cevallos Salgado
Secretario General del Concejo Metropolitano de Quito

CERTIFICADO DE DISCUSIÓN

El infrascrito Secretario General del Concejo Metropolitano de Quito, certifica que la presente Ordenanza fue discutida y aprobada en dos debates, en sesiones dede y de de 2017.- Quito,

Ab. Diego Cevallos Salgado
SECRETARIO GENERAL DEL CONCEJO METROPOLITANO DE QUITO

ALCALDÍA DEL DISTRITO METROPOLITANO.- Distrito Metropolitano de Quito,

EJECÚTESE:

Dr. Mauricio Rodas Espinel
ALCALDE DEL DISTRITO METROPOLITANO DE QUITO

CERTIFICO, que la presente ordenanza fue sancionada por el Dr. Mauricio Rodas Espinel , Alcalde del Distrito Metropolitano de Quito, el
.- Distrito Metropolitano de Quito,