



ORDENANZA No. 0121

EL CONCEJO METROPOLITANO DE QUITO

Visto el Informe No. IC-O-2011-328, de 25 de julio de 2011, expedido por la Comisión de Suelo y Ordenamiento Territorial.

CONSIDERANDO:

Que, el artículo 30 de la Constitución de la República establece que: "Las personas tienen derecho a un hábitat seguro y saludable, y a una vivienda adecuada y digna, con independencia de su situación social y económica.";

Que, el artículo 31 del mismo cuerpo normativo, expresa que: "Las personas tienen derecho al disfrute pleno de la ciudad y de sus espacios públicos, bajo los principios de sustentabilidad, justicia social, respeto a las diferentes culturas urbanas y equilibrio entre lo urbano y lo rural. El ejercicio del derecho a la ciudad se basa en la gestión democrática de ésta, en la función social y ambiental de la propiedad y de la ciudad, y en el ejercicio pleno de la ciudadanía.";

Que, el artículo 240 de dicho cuerpo normativo establece que: "Los gobiernos autónomos descentralizados de las regiones, distritos metropolitanos, provincias y cantones tendrán facultades legislativas en el ámbito de sus competencias y jurisdicciones territoriales (...)";

Que, el artículo 264, numeral 1 de la Carta Fundamental manifiesta que: "Los gobiernos municipales tendrán las siguientes competencias (...): 1. Planificar el desarrollo cantonal y formular los correspondientes planes de ordenamiento territorial, de manera articulada con la planificación nacional, regional, provincial y parroquial, con el fin de regular el uso y la ocupación del suelo urbano y rural.";

Que, el artículo 54 literal c) del Código Orgánico de Organización Territorial, Autonomía y Descentralización, instituye como una función del Gobierno Autónomo Descentralizado Municipal la de establecer el régimen de uso del suelo y urbanístico, para lo cual se debe determinar las condiciones de urbanización, parcelación, lotización, división o cualquier otra forma de



ORDENANZA No.

0121

fraccionamiento de conformidad con la planificación cantonal, asegurando porcentajes para zonas verdes y áreas comunales;

Que, el artículo 57 del mismo Código, establece que las funciones del Concejo Municipal, entre otras, son: "a) El ejercicio de la facultad normativa en las materias de competencia del gobierno autónomo descentralizado municipal, mediante la expedición de ordenanzas cantonales, acuerdos y resoluciones; (...) x) Regular y controlar, mediante la normativa cantonal correspondiente, el uso del suelo en el territorio del cantón, de conformidad con las leyes sobre la materia, y establecer el régimen urbanístico de la tierra; y, (...) z) Regular mediante ordenanza la delimitación de los barrios y parroquias urbanas tomando en cuenta la configuración territorial, identidad, historia, necesidades urbanísticas y administrativas y la aplicación del principio de equidad interbarrial";

Que, el artículo 322 del mismo Código establece el procedimiento para la aprobación de las Ordenanzas Municipales;

Que, el artículo 2 numeral 1 de la Ley de Régimen para el Distrito Metropolitano de Quito establece que el Municipio del Distrito Metropolitano de Quito, tiene la competencia exclusiva y privativa de regular el uso y la adecuada ocupación del suelo, ejerciendo el control sobre el mismo;

Que, el artículo 8 numeral 1 del mismo cuerpo normativo, establece que le corresponde al Concejo Metropolitano decidir mediante Ordenanza, sobre los asuntos de interés general, relativos al desarrollo integral y a la ordenación urbanística del Distrito;

Que, la Unidad Regula Tu Barrio es la dependencia encargada de procesar, canalizar y resolver los procedimientos para la regularización de la ocupación informal del suelo, en procura de agilizar la emisión de informes y demás trámites pertinentes para la legalización de barrios dentro del marco de planificación y el ordenamiento de la ciudad, conforme lo establecido en el artículo 2 de la Resolución Administrativa No. A0010 de 19 de marzo de 2010; y,



ORDENANZA No. **0121**

Que, la Mesa Institucional de Trabajo, reunida el 30 de junio de 2011 en la Administración Zonal de Calderón, integrada por los siguientes órganos y dependencias: Administración Zonal Calderón; Subprocuraduría Zonal, Jefatura de Catastro y Coordinación de Gestión y Control de la Administración Zonal Calderón; Unidad Especial Regula Tu Barrio; y, Secretaría de Territorio Hábitat y Vivienda; aprobó el Informe No. 005-UERB-ZC-SOLT-2011, de 30 de junio de 2011, para que se apruebe la Ordenanza de la Urbanización de Interés Social de Desarrollo Progresivo del Comité Pro Mejoras del Barrio Valle de San Juan.

En ejercicio de sus atribuciones legales constantes en los artículos 30, 31, 240 y 264 numeral 1 de la Constitución de la República; 54 literal c), 57 literales a), x), z), y 322 del Código Orgánico de Organización Territorial, Autonomía y Descentralización; 2 numeral 1 y 8 numeral 1 de la Ley Orgánica de Régimen para el Distrito Metropolitano de Quito; y, 2 de la Resolución No. A0010 de 19 de marzo de 2010.

EXPIDE:

LA ORDENANZA QUE APRUEBA LA URBANIZACIÓN DE INTERÉS SOCIAL DE DESARROLLO PROGRESIVO DEL COMITÉ PRO MEJORAS DEL BARRIO VALLE DE SAN JUAN

Artículo 1.- De los Planos y Documentos Presentados.- Los planos y documentos presentados son de exclusiva responsabilidad del proyectista, dirigentes y del o los copropietarios del predio donde se asienta el Comité Pro Mejoras del Barrio Valle de San Juan, ubicado en la parroquia de Calderón, sin perjuicio de la responsabilidad de quienes revisaron los planos y los documentos legales, excepto en caso de que hayan sido inducidos a engaño.

En caso de comprobarse ocultación o falsedad en planos, datos, documentos; o de existir reclamos de terceros afectados, será de exclusiva responsabilidad de los propietarios del predio.



ORDENANZA No. 0121

Las dimensiones y superficies de los lotes son las determinadas en el plano aprobatorio, el cual forma parte integrante de esta Ordenanza, siendo en el futuro indivisibles.

Artículo 2.- Especificaciones Técnicas.-

| | |
|--|---|
| Zonificación Actual: | A3 (A2502-10) |
| Lote Mínimo: | 2.500,00 m ² |
| Forma Ocupación del Suelo: | (A) Aislada |
| Clasificación del Suelo: | (SUB) Suelo Urbanizable |
| Uso principal: | (AR) Agrícola Residencial |
| Número de Lotes: | 20 |
| Área Útil de Lotes: | 4.333,69 m ² |
| Área de Vías y Pasajes: | 1.197,06 m ² |
| Área Verde y Comunal: | 604,43 m ² (13.95% del Área Útil de Lotes) |
| Área de Afectación Vial: | 584,58 m ² |
| Área Total de Predio (Lev. Top.): | 6.719,76 m ² |
| Área Total de Predio (Escrit.): | 6.687,62 m ² |
| Diferencia (Lev. Top.- Escrituras): | 32,14 m ² |



ORDENANZA No. 0121

El número total de lotes es de 20, signados del uno (1) al veinte (20), cuyo detalle es el que consta en los planos y en el cuadro de beneficiarios adjunto al plano aprobatorio, cuadro que forma parte integrante de esta Ordenanza.

Artículo 3.- Zonificación de los Nuevos Lotes.- Se establece la zonificación: D3 (D203-80); lote mínimo 200,00m²; forma ocupación del suelo (D) Continua sobre línea; Suelo Urbanizable, (R1) Residencial de Baja Densidad.

Por excepción se aprueban lotes de menor extensión, de acuerdo al plano y cuadro de áreas adjunto, por tratarse de un asentamiento humano de hecho y consolidado de más de 10 años y con una consolidación y construcciones levantadas en un 70% respecto al total de lotes.

Artículo 4.- Del Área Verde y Área de Equipamiento Comunal.- El Comité Pro Mejoras del barrio Valle de San Juan transfiere al Municipio del Distrito Metropolitano de Quito, como contribución de áreas verdes y de equipamiento comunal, un total de 604,43 m², que corresponde al 13.95% del área útil de los lotes, distribuidos de la siguiente manera:

| | LINDEROS | | | SUPERFICIE |
|-------------------------------|---------------------|---|------------------------------------|----------------------|
| | Área Verde N° 1: | Norte: | Propiedad del Sr. Damián Ushiña | 21.36 m 8.13 m |
| Sur: | | Calle "A" | 29.32 m | |
| Este: | | Lote N° 6 Propiedad del Sr. Damián Ushiña | 16.38 m 4.87 m | |
| Oeste: | | Lote N° 5 | 19.14 m | |
| LINDEROS | | | SUPERFICIE | |
| Equipamiento Comunal N° 1: | Norte: | Lote N° 19 | 8.14 m | 43.44 m ² |
| | Sur: | Vértice entre la Calle Pascual Aguirre y Propiedad particular | 0.00 m | |
| | Este: | Calle Pascual Aguirre | 11.77 m | |
| | Oeste: | Propiedad particular | 12.56 m | |



ORDENANZA No. 0121

Artículo 5.- Especificaciones del Área Verde y Área de Equipamiento Comunal.- Las obras a ejecutarse dentro del área comunal son: juegos infantiles, áreas verdes encespadas y arborizadas, mobiliario urbano y cancha de uso múltiple.

Artículo 6.- De las Vías.- La Urbanización contempla un sistema vial de uso público, pero internamente la trama vial no se encuentra acorde a lo establecido en la normativa vigente, debido a que este es un asentamiento humano de hecho y con una consolidación del 70%, de más de 10 años de existencia, el mismo se encuentra con obras de infraestructura ejecutadas como energía eléctrica, agua potable y alcantarillado, razón por la cual los anchos de vías y pasajes se sujetarán al plano que se aprueba.

En la actualidad las vías son:

Calle "A": 10,00 m; y,
Calle Pascual Aguirre: 12,00 m.

Artículo 7.- De las Obras a Ejecutarse.- Las obras a ejecutarse en la urbanización son las siguientes:

| | |
|---------------|------|
| Bordillos: | 100% |
| Aceras: | 100% |
| Sub-base: | 100% |
| Base: | 100% |
| Adoquinado: | 100% |
| Áreas Verdes: | 100% |

Artículo 8.- Del Plazo para la Ejecución de las Obras.- El plazo de ejecución de la totalidad de las obras de urbanización, incluido el equipamiento del área comunal, es de diez y ocho (18) meses, de conformidad con el cronograma de obras presentado por el Comité Pro Mejoras del barrio Valle de San Juan, plazo que correrá a partir de la fecha de sanción de la presente Ordenanza. De estas obras, el Comité Pro Mejoras del barrio Valle de San Juan, pagará las contribuciones especiales y mejoras de ley.



0121

ORDENANZA No.

Artículo 9.- Del Control y Ejecución de las Obras.- La Administración Zonal Calderón realizará el seguimiento en la ejecución y avance de las obras de urbanización hasta la terminación de las mismas, para lo cual el Departamento de Fiscalización y el Departamento de Obras Públicas emitirán un informe técnico de manera semestral. Su informe favorable final será indispensable para levantar la hipoteca.

Artículo 10.- De la Multa por Retraso en Ejecución de Obras.- En caso de retraso en la ejecución de las obras de urbanización, el Comité Pro Mejoras del barrio Valle de San Juan, pagará a la Municipalidad en calidad de multa, el uno por mil por cada día de retraso, calculado del costo de las obras no ejecutadas.

De persistir el incumplimiento, el Municipio podrá ejecutar las obras cuyo costo estará a cargo de todos los propietarios de los lotes de la urbanización, además de un recargo del 30%.

Emitidos los informes correspondientes que establezcan la multa por incumplimiento de las obras de urbanización, se notificará a la Dirección Financiera para que se emita el título de crédito respectivo y se proceda a su cobro, incluso por la vía coactiva.

Artículo 11.- De la Garantía de Ejecución de las Obras.- Los lotes que conforman el Comité Pro Mejoras del barrio Valle de San Juan, quedan gravados con primera, especial y preferente hipoteca a favor del Municipio del Distrito Metropolitano de Quito, gravamen que registrará una vez que se adjudiquen los lotes a sus respectivos beneficiarios, según el listado que consta en el plano adjunto a esta Ordenanza.

Artículo 12.- De la Protocolización de la Ordenanza.- El Comité Pro Mejoras del barrio Valle de San Juan, se compromete en el plazo de ciento veinte (120) días, contados a partir de la fecha de sanción de la presente Ordenanza, a protocolizarla ante Notario Público e inscribirla en el Registro de la Propiedad del Distrito Metropolitano de Quito, con todos sus documentos habilitantes; caso contrario el Concejo Metropolitano revocará la presente Ordenanza, notificándose del particular al Comisario de la Zona para que inicie las acciones pertinentes.



0121

ORDENANZA No.

Artículo 13.- De la Entrega de las Escrituras Individuales.- El Comité Pro Mejoras del barrio Valle de San Juan entregará las respectivas escrituras individuales a favor de todos los propietarios, de acuerdo al cuadro de beneficiarios que consta en el plano adjunto a esta Ordenanza, en el plazo máximo de un año, contado a partir de la inscripción de la Ordenanza en el Registro de la Propiedad del Distrito Metropolitano de Quito, bajo eventual responsabilidad civil y penal de los propietarios y dirigentes en caso de incumplimiento.

En caso de producirse transferencias de dominio previo a la protocolización e inscripción de la presente Ordenanza en el Registro de la Propiedad del Distrito Metropolitano de Quito, estas serán avalizadas con el certificado de ventas conferido por el Registrador de la Propiedad.


Artículo 14.- Potestad de Ejecución.- Para el fiel cumplimiento de las disposiciones de esta Ordenanza, y en caso de que no se hayan cumplido los plazos establecidos, se podrá solicitar el auxilio de la Policía Nacional o ejecutar en forma subsidiaria los actos que el obligado no hubiere cumplido, a costa de estos. En este evento, se podrá recuperar los valores invertidos, por la vía coactiva, con un recargo del veinte por ciento (20%) más los intereses correspondientes.

Disposición Final.- Esta Ordenanza entrará en vigencia a partir de la fecha de su sanción.

Dada, en la Sala de Sesiones del Concejo Metropolitano, el 15 de septiembre de 2010.


Sr. Jorge Albán

PRIMER VICEPRESIDENTE DEL
CONCEJO METROPOLITANO DE QUITO


Abg. Patricia Andrade Baroja
SECRETARIA GENERAL DEL
CONCEJO METROPOLITANO DE
QUITO






ORDENANZA No.

0121

CERTIFICADO DE DISCUSIÓN

La infrascrita Secretaria General del Concejo Metropolitano de Quito, certifica que la presente Ordenanza fue discutida y aprobada en dos debates, en sesiones de 5 y 15 de septiembre de dos mil once.- Quito, **23 SEP 2011**


Abg. Patricia Andrade Baroja


SECRETARIA GENERAL DEL CONCEJO METROPOLITANO DE QUITO

ALCALDÍA DEL DISTRITO METROPOLITANO.- Distrito Metropolitano de Quito **26 SEP 2011**

EJECÚTESE:


Dr. Augusto Barrera Guarderas
ALCALDE DEL DISTRITO METROPOLITANO DE QUITO

CERTIFICO, que la presente Ordenanza fue sancionada por el Dr. Augusto Barrera Guarderas, Alcalde del Distrito Metropolitano de Quito, el **26 SEP 2011**
.- Distrito Metropolitano de Quito, **26 SEP 2011**


Abg. Patricia Andrade Baroja

SECRETARIA GENERAL DEL CONCEJO METROPOLITANO DE QUITO

DXAC