

**ACTA RESOLUTIVA DE LA SESIÓN ORDINARIA DE LA
COMISIÓN DE CONECTIVIDAD**

25 DE AGOSTO DE 2015

En el Distrito Metropolitano de Quito, a los veinticinco días del mes de agosto del año dos mil quince, siendo las 09h10, se instalan en sesión ordinaria, en la sala de sesiones No. 4 de la Secretaría General del Concejo Metropolitano de Quito, los miembros de la Comisión, concejales: Msc. Soledad Benítez y Sr. Jorge Albán, quien preside la sesión.

Además, se registra la presencia de los siguientes funcionarios: Dra. Yolanda Peñafiel, funcionaria de la Procuraduría Metropolitana; Eco. Carolina Pozo, Secretaria General de Planificación; Sra. Elena Guerrero, funcionaria de la Secretaría General de Planificación; Sra. Karla Loor y Dr. Diego Carrasco, funcionarios de la Secretaría de Desarrollo Productivo y Competitividad; Dr. Julio Echeverría, Director Ejecutivo del Instituto de la Ciudad; Ing. Carlos Tamayo, Director Metropolitano de Informática (E); Ing. Fernando Borja, funcionario de la Dirección Metropolitana de Informática; Sra. Ileana Guerrero, funcionaria del despacho del concejal Jorge Albán; Abg. Ángel Armijos, funcionario del despacho de la concejala Daniela Chacón Arias; y, Sr. Jorge Guzmán, funcionario del despacho de la concejala Soledad Benítez.

Secretaría constata que existe el quórum legal y reglamentario; y, da lectura al orden del día, el mismo que es aprobado sin observaciones.

ORDEN DEL DÍA:

1. Aprobación de las actas de las sesiones de la comisión, realizadas en las siguientes fechas:

- 16 de septiembre de 2014;
- 28 de octubre de 2014; y,
- 14 de julio de 2015.

Las actas en referencia son aprobadas sin observaciones.

2. Presentación por parte de la Secretaría General de Planificación, sobre los avances relacionados con la Plataforma de Datos Abiertos, Gobierno Abierto y proyecto "Mi Ciudad".

Concejal Jorge Albán, Presidente de la Comisión: Indica que el tema de Gobierno Abierto fue presentado en meses anteriores, por lo que se requiere que la Secretaría General de Planificación informe en qué punto se encuentra y qué condiciones de uso existen, tanto en el programa de Gobierno Abierto como de Mi Ciudad.

Eco. Carolina Pozo, Secretaria General de Planificación: Inicia la presentación, la misma que se adjunta a la presente acta como anexo 1, y manifiesta que el programa de Gobierno Abierto cuenta con tres aristas importantes que son: Plataforma de Gobierno Abierto, Plataforma de Datos Abiertos; y, Plataforma de Mi Ciudad, que es una nueva iniciativa, la cual es una estrategia de gestión municipal abierta.

Respecto del programa Gobierno Abierto, señala que las estrategias que ya se han implementado son: portales web de transparencia y open data, datos abiertos, visualización de datos, información abierta, presupuestos abiertos, foros abiertos, encuestas y sondeos a la ciudadanía. Informa que se va a empezar a trabajar en: contratación abierta y plataformas cívicas, que forman parte de la plataforma Mi Ciudad.

Manifiesta que el primer estado básico es el tema reactivo, mediante el cual se entrega información; señala, además, que se está apuntando no solo a ser proactivos en mostrar información Municipal, sino en buscar la colaboración de los actores externos a la Municipalidad.

Indica también que el año pasado se realizó un foro abierto, con la participación de expertos en buenas prácticas de gobierno abierto en América Latina.

Dentro de gobierno abierto se tiene el organigrama interactivo, que permite ver de una manera amigable como está estructurado el Municipio, conectarse y contactarse directamente con la red vinculada a la institución que requiere información.

Indica que en el enlace denominado "presupuesto abierto" se pueden revisar los presupuestos aprobados por Concejo, correspondientes a los años 2014 y 2015; y, en el enlace "planificación abierta" se encuentra, de forma interactiva el Plan Metropolitano de Desarrollo y el Plan de Ordenamiento Territorial.

Manifiesta que para subir los datos a la página se realiza un trabajo permanente con todas las empresas e instituciones municipales, a fin de garantizar la calidad de la información.

Concejal Jorge Albán, Presidente de la Comisión: Consulta si las dependencias municipales pueden acceder directamente a la plataforma.

Sra. Elena Guerrero, funcionaria de la Secretaría General de Planificación: Manifiesta que cada dependencia municipal, de acuerdo a sus competencias, publica información, y que la Secretaría presta todo el apoyo, asesoría y capacitación.

Concejala Soledad Benítez: Consulta si la fuente de la información es sobre la gestión que realiza cada dependencia municipal.

Sra. Elena Guerrero, funcionaria de la Secretaría General de Planificación: Indica que, efectivamente, cada institución municipal remite la información sobre la gestión que realiza de acuerdo a las competencias.

Ing. Carlos Tamayo, Director Metropolitano de Informática (E): Consulta qué información es catalogada como dato abierto.

Eco. Carolina Pozo, Secretaria General de Planificación: Indica que hay dos estándares mundiales que se utilizan para catalogar un dato: el sistema cinco estrellas; y, el sistema de certificados del Instituto de Open Data Mundial. Además, señala que hay diferentes niveles de apertura de un dato.

Concejala Soledad Benítez: Consulta qué relación tiene el dato que se presenta con la posibilidad hacer política pública y cuán confiable es el dato que se presenta.

Sra. Elena Guerrero, funcionaria de la Secretaría General de Planificación: Manifiesta que en el caso de las Administraciones Zonales, la estandarización en la presentación de los datos se la realiza a través de la Secretaría General de Coordinación Territorial y Participación Ciudadana. En datos abiertos, se manejan datos de línea base.

Concejal Jorge Albán, Presidente de la Comisión: Solicita que se presente la desagregación del presupuesto.

Eco. Carolina Pozo, Secretaria General de Planificación: Indica que el presupuesto que se presenta en "datos abiertos" es el mismo que consta en "gobierno abierto", el cual se presenta por sectores, de acuerdo al monto desagregado asignado a la entidad municipal.

Concejal Jorge Albán, Presidente de la Comisión: Consulta qué información tiene el ítem "economía" con relación al presupuesto; y, a qué se refiere con "sector financiero".

Sra. Elena Guerrero, funcionaria de la Secretaría General de Planificación: Manifiesta que están trabajando con la Secretaría de Desarrollo Productivo y Competitividad y con la Corporación de Promoción Económica - CONQUITO, a fin de publicar información financiera municipal y no municipal.

Concejala Soledad Benítez: Indica que el Instituto de la Ciudad manejaba información importante, por lo que solicita se indique qué nivel de articulación existe o si se ha considerado mantener con el Instituto de la Ciudad.

Sra. Elena Guerrero, funcionaria de la Secretaría General de Planificación: Indica que los sistemas aún no se encuentran directamente interoperables con el Instituto de la Ciudad, pero que la plataforma sí permite la interoperabilidad con los sistemas que existen en el Municipio, sino también con otros sistemas gubernamentales.

Dr. Julio Echeverría, Director Ejecutivo del Instituto de la Ciudad: Manifiesta que lo que realiza el Instituto de la Ciudad con la información que se genera es: producción de información, difusión de la misma y estudios. Además, indica que el Instituto realiza estudios en base a la información ya generada, y también trabaja en el análisis de calidad de los datos y de los indicadores que se pueden construir a partir de dichos datos. Señala que el tema a discutir es cómo la Administración Municipal puede producir datos que sean de calidad, pertinentes y regulables.

Concejal Jorge Albán, Presidente de la Comisión: Indica que parte de este proceso es que la información sea oportuna. Señala que tiene dos preocupaciones concretas: la primera es el tema del volcán Cotopaxi y la segunda respecto a los incendios forestales; pero sobre todo de contar con información oportuna desde una perspectiva de riesgo.

Sra. Elena Guerrero, funcionaria de la Secretaría General de Planificación: Señala que tanto lo relacionado con el tema del volcán Cotopaxi como del de seguridad, se pueda visualizar en la orto foto que se encuentra en la plataforma. Aclara que la lógica de este geoportal es ir sobreponiendo capas de información dependiendo del análisis que se requiere realizar.

Concejal Jorge Albán, Presidente de la Comisión: Solicita que se realice una convocatoria para un taller de capacitación para concejales, a fin de aprender a manejar con mayor precisión el sistema.

Adicionalmente, indica que le preocupa el hecho de que en ocasiones, la prensa da cualquier dato antes que los funcionarios municipales o cualquiera de los sistemas municipales lo tenga; por lo que consulta si se cuenta con los datos de los incendios forestales.

Eco. Carolina Pozo, Secretaria General de Planificación: Indica que esa información aún no está publicada, y que se la está procesando.

Concejal Jorge Albán, Presidente de la Comisión: Señala que éste es justamente el punto; por lo que es importante la oportunidad de la información. Con relación al volcán Cotopaxi, expresa que la información oficial proviene de otro lado, pero que sería oportuno tenerla ahora, por los niveles de riesgo y preocupación ciudadana que existen sobre el tema.

Dr. Julio Echevarría, Director Ejecutivo del Instituto de la Ciudad: Indica que la generación de datos es un proceso incremental, ya que cada vez se mejora en la capacidad de producir, sistematizar y utilizar los datos; por lo que se debería indicar en qué fase de este proceso se encuentra.

Concejal Jorge Albán, Presidente de la Comisión: Indica que el propósito de esta reunión es saber en qué fase están, pues es un proceso de alguna complejidad.

Dr. Julio Echeverría, Director Ejecutivo del Instituto de la Ciudad: Manifiesta que además hay la necesidad de capacitar a toda la Municipalidad en el uso de datos, y en la producción de datos de calidad.

Concejal Jorge Albán, Presidente de la Comisión: Indica que se aprecia que en la capacidad de producción ya se está trabajando; y que con relación a la capacidad de uso, es conveniente pasar del ámbito de la Comisión al ámbito del Concejo.

Concejala Soledad Benítez: Manifiesta que deberían construirse bancos de indicadores, y frente a esos indicadores plantearse la generación de datos confiables y de calidad; además, señala que es importante construir líneas de base, que permitan mejorar las estrategias de gestión.

Eco. Carolina Pozo, Secretaria General de Planificación: Indica que también cuentan con una nueva iniciativa llamada "Data Café", que es un espacio de diálogo abierto, sobre diferentes temas; y que el primer evento fue sobre el tema de movilidad, que se realizó el 20 de agosto de 2015. El objetivo es invitar a diferentes actores interesados de la sociedad, a fin de que contacten directamente con las entidades municipales. Advierte que estos son eventos que se realizarán periódicamente en diferentes partes de la ciudad; y que también se tratarán temas rurales en las Comunas.

Manifiesta que el proyecto Mi Ciudad es una iniciativa vinculada a la planificación y a la transparencia en la participación ciudadana. El sistema es la plataforma de planificación operativa que utilizan las Secretarías para ingresar su planificación anual, que utiliza la página Mi Ciudad, la cual es una plataforma abierta para el monitoreo de proyectos de obras públicas, en la cual se

puedan ver los avances de una manera sencilla. Aclara que al momento, la plataforma aún no está finalizada.

Indica que en la versión beta se puede visualizar el ítem "nuestra planificación y los avances", en el cual se encuentran los proyectos y obras municipales; al momento se han ingresado 444 proyectos y 552 obras que corresponden a las 115 instancias municipales por nombre del proyecto, objetivo, fecha de inicio, fecha de fin, porcentaje de avance en tiempo real, monto de inversión, vínculo a la contratación pública de la obra, foto actualizada del avance de la obra. Anota que se incluirá el ítem "participa", el cual permitirá la interacción con el ciudadano; y que, adicionalmente, se instalará un enlace para celulares, que permitirá bajar la aplicación Mi Ciudad y revisar las obras en tiempo real.

Manifiesta que la parte final de la página, que corresponde a acceso, así como el ítem Mi Ciudad que se encuentra en la intranet, son para uso interno, en el cual los planificadores ingresan los datos relacionados con su sector; la plataforma de acceso público es: miciudad.quito.gob.ec.

Indica que, adicionalmente, tienen un proyecto denominado "cocreación, coproducción y cogestión", el cual no consta en la página ya que aún están trabajando en el mismo.

Concejal Jorge Albán, Presidente de la Comisión: Consulta qué alcance tiene la cogestión.

Eco. Carolina Pozo, Secretaria General de Planificación: Indica que el alcance es muy grande; que es el laboratorio de innovación de Quito, que replica las buenas prácticas internacionales de cocreación de soluciones para las ciudades. Informa que estos laboratorios permiten identificar algunas problemáticas que se requieran resolver en la ciudad, a través de un proceso denominado innovación abierta, es decir, un proceso de cocreación con universidades, colectivos, organizaciones de la sociedad civil y ciudadanía que permita buscar una solución que tenga verdadero impacto en la ciudad.

Concejala Soledad Benítez: Manifiesta que tiene algunas inquietudes que espera que en el taller se puedan resolver, ya que a en su manera de ver proactividad significa que el ciudadano juegue un papel importante en la decisión y gestión municipal. Advierte que el bajar una foto no es participar; aunque la intención y los objetivos propuestos estén bien. Señala que su preocupación es que esta sea una herramienta útil para la ciudad, que mejore la gestión municipal y la posibilidad de hacer política pública; y que además le preocupa si hay presupuesto asignado para que funcionen los laboratorios.

Eco. Carolina Pozo; Secretaria General de Planificación: Indica que con relación al presupuesto para el laboratorio, se está buscando financiamiento externo; aclara que tienen algunas empresas interesadas en apoyar, no solo económicamente, sino con asistencia técnica, equipamiento, conectividad; y que para el año 2016 se solicitarán fondos para los procesos de laboratorio.

Concejal Jorge Albán, Presidente de la Comisión: Señala que es necesario establecer las fases y etapas que se proponen, aunque esto siempre puede tener ajustes. Anota que para tener la información actualizada, oportuna, consistente y de calidad se requiere ponerse algunas metas e incluso identificar qué tipo de información puede tener ese nivel y en qué plazos.

Manifiesta que en relación al instrumento Mi Ciudad ahora ya se tiene una idea de lo que se presentará en octubre. En el tema de cogestión y cocreación, coincide en que no solo es un problema de hacer seguimiento, sino eventualmente de aportar desde diversas instancias; además señala que se debe pensar en una estructura de desagregación más precisa de la información.

Finalmente, manifiesta que se requiere acordar el tema de capacitación al personal, tanto para el maneja como para la producción, por lo que solicita se coordine la fecha para realizar el taller.

Concejala Soledad Benítez: Señala que de lo que se ha indicado, el objetivo del instrumento gobierno abierto es mejorar el servicio público, lo cual ocurre por tener los recursos, equipos capacitados, herramientas tecnológicas; en tal virtud, solicita se priorice lo que se va a mejorar, a fin de que a través de la Comisión de Presupuesto, Finanzas y Tributación, se asigne el presupuesto requerido.

Señala que una de las dificultades que tiene el Municipio es en el tema de servicios ciudadanos, por lo que solicita que dentro de gobierno abierto se apunte a mejorar este tema.

Eco. Carolina Pozo, Secretaria General de Planificación: Indica que el tema de servicios ciudadanos se encuentra disperso, por lo que se está planteando aplicar una herramienta que permita unificar el punto de atención a la ciudad; afirma que dicha herramienta a nivel mundial se conoce como 311 y es donde se reportan todos los incidentes y trámites que no son de emergencia.


Concejal Jorge Albán; Presidente de la Comisión: Manifiesta que si se presenta una propuesta concreta, se podría apoyar para que los recursos puedan apuntalar estos procesos.

Indica también que, luego de conocida la herramienta, ahora se tiene idea de los plazos y objetivos más inmediatos. Manifiesta que si bien esta es una herramienta que permite comentar en línea, y que están bien los comentarios y sugerencias externos, cree que se debe tener una propuesta estructurada desde adentro.

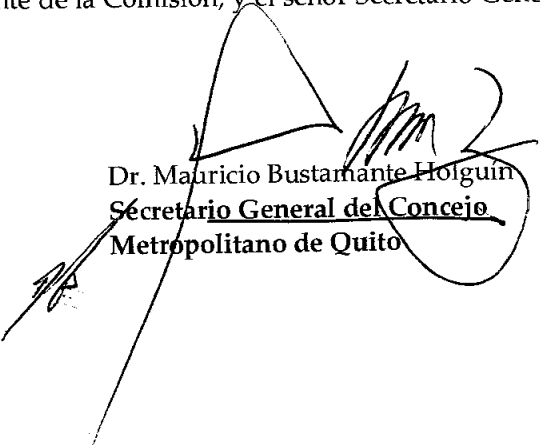
3. Varios.

No hay temas para tratar en este punto.

Siendo las 11h10, y al haberse agotado los puntos del orden del día, se clausura la sesión. Firman para constancia de lo actuado el señor Presidente de la Comisión, y el señor Secretario General del Concejo Metropolitano de Quito.



Sr. Jorge Albán
Presidente de la Comisión de
Conectividad

VLJ


Dr. Mauricio Bustamante Holguín
Secretario General del Concejo
Metropolitano de Quito

ANEXO

1



ALCALDÍA

Reporte de Avances
Estrategias de Gobierno Abierto
Agosto, 2015

QUITO

ALCALDÍA

SECRETARÍA
**GENERAL
DE PLANIFICACIÓN**

ALCALDÍA

GOBIERNO ABIERTO

DATOS ABIERTOS

MICIUDAD



GOBIERNO ABIERTO

.quito.gob.ec

PLAN DE GOBIERNO: MAURICIO RODAS

HERRAMIENTA: INNOVACION

EJE ESTRATEGICO: CIUDAD INTELIGENTE PARA LA GENTE

ESTRATEGIA DE GOBIERNO ABIERTO

PILARES DE GOBIERNO ABIERTO

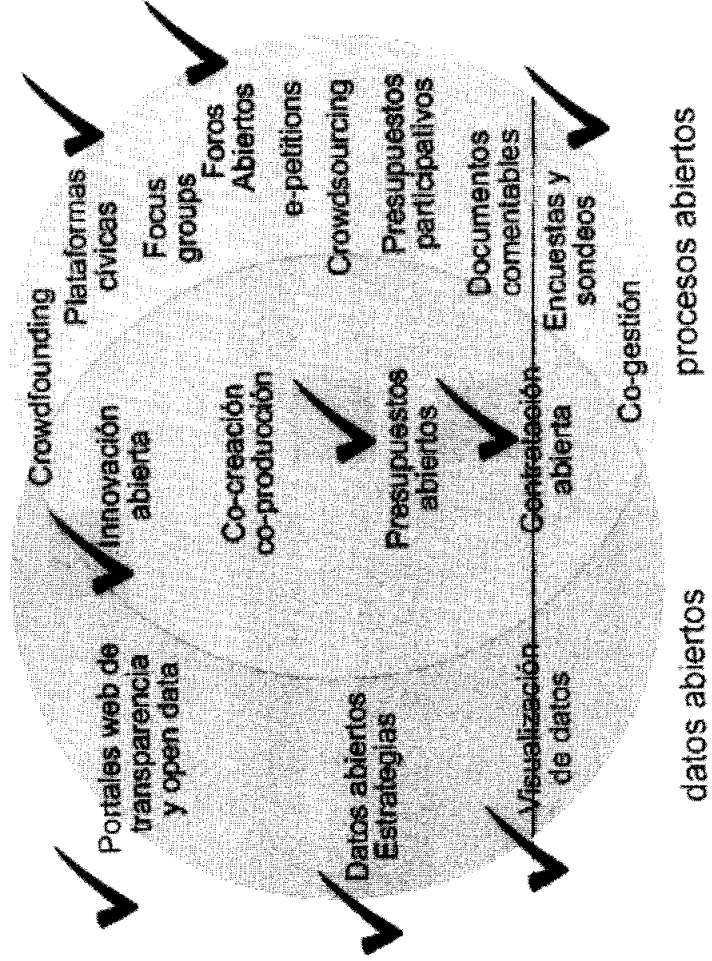
TRANSPARENCIA, COLABORACION Y PARTICIPACION

<http://gobiernoabierto.quito.gob.ec>

Gobierno Abierto

.quito.gob.ec

Gráfico 1. Ejes del GA: estrategias y mecanismos de apertura de datos y de procesos



Fuente: "Hacia el Gobierno Abierto- Caja de Herramientas", Departamento para la Gestión Pública Efectiva, OEA

GOBIERNO ABIERTO


.quito.gob.ec

Tabla 3. Niveles o estadios de desarrollo asociados a los valores del GA

	Transparencia	Participación	Rendición pública de cuentas
Primer estadio Básico	Reactiva (acceso a la información)	Informar	Informan de su proceder
Segundo estadio intermedio	Proactiva	Consultar	Responden sobre sus actos y justifican su proceder
Tercer estadio avanzado	Colaborativa (interactiva)	Implicar/colaborar Delegar/Empoderar	Sistema transparente y abierto que asigna responsabilidades y establece sanciones en caso de incumplimiento o recompensas en su caso

GOBIERNO ABIERTO

Julio y Agosto: 941 visitas
Máximo de visitas en 1 día: 61



DATOS ABIERTOS


Julio y Agosto: 388 visitas
Máximo de visitas en 1 día: 58

Set de Datos ingresados
(24 de agosto 2015):
Estadísticos 553
Geográficos 72



¡Ciudad inteligente para la gente!

Clic para ver el Video



SECRETARÍA

GENERAL DE PLANIFICACIÓN

ALCALDÍA

QUITO

ALCALDÍA

DATOS ABIERTOS

Te invitamos al 1er

DATA CAFFÉ

Un espacio de diálogo abierto
sobre temas de nuestra ciudad

Tema de la semana:

Movilidad

Botánica Café - Guipuzcoa E14 -104 y Coruña.
Jueves 20 de Agosto - 18h00.



SECRETARÍA

**GENERAL
DE PLANIFICACIÓN**


ALCALDÍA

QUITO

ALCALDÍA

MÍ CIUDAD

quito.gob.ec





Organización de los
Estados Americanos



Plataforma de gobierno abierto para el monitoreo de proyectos
y obras públicas

SECRETARÍA

**GENERAL
DE PLANIFICACIÓN**

ALCALDÍA

QUITO

ALCALDÍA



Organización de los
Estados Americanos

MÍ CIUDAD

quito.gob.ec



Início

Opções


Entrar

Plataforma de governo aberto para o monitoramento de Obras

Públicas



Organización de los
Estados Americanos



Open government platform to monitor progress of public
infrastructure projects

SECRETARÍA

GENERAL DE PLANIFICACIÓN

ALCALDÍA

QUITO

ALCALDÍA



Organización de los Estados Americanos

MÍ CIUDAD

quito.gob.ec

Despliegue el menú para detallar opciones de visualización.

- MOBILIDAD Y TRANS...
- ACCOMINADO DE TR...
- LOS BARRILES CALLE...
- LA ARGENTA ACCQU...
- LA ARRELUAGONSTR...
- AMPLIACION TERMI...
- AGUA POTABLE
- BARRIOS ALTOS DEL...
- LA VICTORIA DEL SU...
- ESPACIO PUBLICO
- CONSTRUCCION DE ...
- CONSTRUCCION BA...
- INFRAESTRUCTURA ...
- SOLANCA 3 - CONST...
- OSPA DE ARRASTRE...
- OTRAS INTERVENCIO...
- SUBTPO DE OBRA C...
- SUBTPO DE OBRA C...
- SUBTPO DE OBRA C...

CONSTRUCCION DE VISERAS EN LAS CANCHAS DE SANTA LUCIA JUNTO AL CENTRO DE SALUD. SUBSECTOR LA COLMENA

SUBTPO DE OBRA. EQUIPAMIENTOS DE SERVICIOS. PARQUES, APERTURAS VERDES Y RECREATIVAS. MONTO \$2015. 35663.34 USD

Detalles de Google Maps
La Colmena, Quito, Ecuador
VER EL SITIO PRIVADO



ALCALDÍA

Reporte de Avances
Estrategias de Gobierno Abierto
Agosto, 2015

(

)