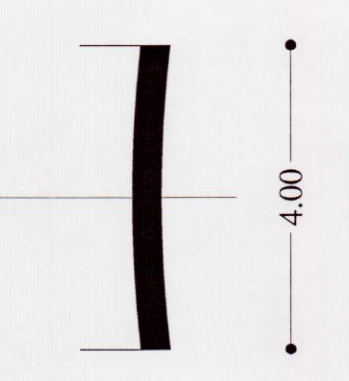
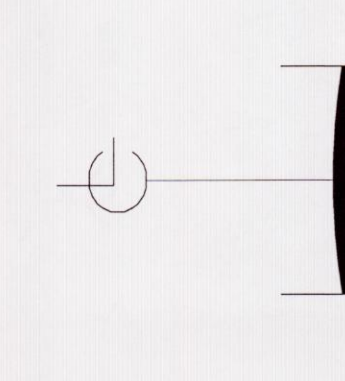


UBICACION
SIN ESCALA

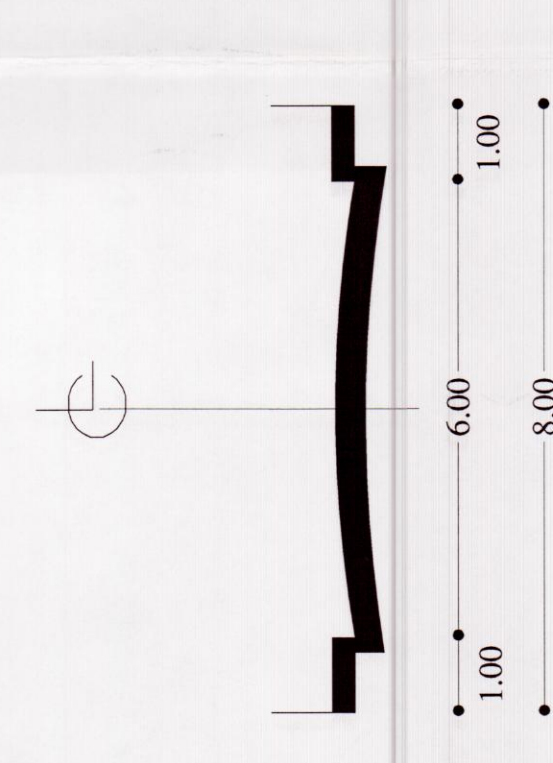
SECCION TRANSVERSAL PASAJE A-B-C-D
ESCALA : 1:----- 100



SECCION TRANSVERSAL PASAJE E
ESCALA : 1:----- 100



SECCION TRANSVERSAL CALLE PUBLICA
ESCALA : 1:----- 100



CUADRO DE PROPIETARIOS

N° LOTE	NOMBRE PROPIETARIO	N° CEDULA
MANZANA A		
01	LASO MARIA ESPERANZA	110889530
02	PASTOR GALAN LUIS GERMAN	090191014
03	CASTILLO MARIA CARMELA	110071963
04	LUJERO ROSA RIES	110962782
MANZANA B		
05	MARCELO RAMIREZ	110983297
06	ZAMBRANO ROBERTO	110881963
07	SOCIEDAD VERDE DEL CANACHE	110071963
08	DAZ FACHA LUIS PAULINO	110071972
09	SOMERIANO	110088652
MANZANA C		
10	RAMIREZ BRACALAZER VALERIANO	110483323
11	CARRERA CARRERA JOSE	110788834
12	CHAMAY PATRI ELDON SEGUNDO	110071963
13	MATELO MARCELO LEONAR DAHEL	110882273
MANZANA D		
14	MALAPRUE LAURENCE JOSE VICENTE	110198253
15	MALAPRUE ANTONIO RAMON ALFONSO	110089272
16	MANGUAL COMASORAN MARCELA RENE	111159873
MANZANA E		
17	RAMIREZ	110089272
18	LOPEZ ZAMBRANO RAFAEL DEL SOCIO	110071963
19	MALAPRUE LAURENCE JOSE VICENTE	110071963
20	RAMIREZ	110071963
21	RAMIREZ	110071963
22	RAMIREZ	110071963
23	RAMIREZ	110071963
24	RAMIREZ	110071963
MANZANA F		
25	MURALES ANTONIO	110089272
26	MURALES ANTONIO	110089272
27	RAMIREZ	110071963
28	RAMIREZ	110071963
29	RAMIREZ	110071963
30	RAMIREZ	110071963
31	RAMIREZ	110071963
32	RAMIREZ	110071963
33	RAMIREZ	110071963
34	RAMIREZ	110071963
35	RAMIREZ	110071963
36	RAMIREZ	110071963
37	RAMIREZ	110071963
38	RAMIREZ	110071963
39	RAMIREZ	110071963
40	RAMIREZ	110071963
41	RAMIREZ	110071963
42	RAMIREZ	110071963
43	RAMIREZ	110071963
44	RAMIREZ	110071963
45	RAMIREZ	110071963
AREA TOTAL DE LOTES		
46	503.2822	
AREAS COMUNALES		
47	AREA COMUNAL PASAJE A	
48	AREA COMUNAL PASAJE B	
49	AREA COMUNAL PASAJE C	
50	AREA COMUNAL PASAJE D	
51	AREA COMUNAL PASAJE E	


CUADRO GENERAL RESUMEN DE AREAS

AREAS	AREA (M2)	PERCENTAJE	AREA TOTAL	AREA UTILIZADA	AREA RESERVA	RECUPERACION
AREAS COMUNALES	5320.30	74.46				
AREAS VIAS	382.08	5.36				
TOTAL	7144.80	100.00				

CRONOGRAMA VALORADO DE OBRA

ITEM	DESCRIPCION	PRECIO UNITARIO	CANTIDAD	PRECIO TOTAL
1
2
3
4
5
6
7
8
9
10
11
12
13
14
15
16
17
18
19
20
21
22
23
24
25
26
27
28
29
30
31
32
33
34
35
36
37
38
39
40
41
42
43
44
45
46
47
48
49
50
51
52
53
54
55
56
57
58
59
60
61
62
63
64
65
66
67
68
69
70
71
72
73
74
75
76
77
78
79
80
81
82
83
84
85
86
87
88
89
90
91
92
93
94
95
96
97
98
99
100
101
102
103
104
105
106
107
108
109
110
111
112
113
114
115
116
117
118
119
120
121
122
123
124
125
126
127
128
129
130
131
132
133
134
135
136
137
138
139
140
141
142
143
144
145
146
147
148
149
150
151
152
153
154
155
156
157
158
159
160
161
162
163
164
165
166
167
168
169
170
171
172
173
174
175
176
177
178
179
180
181
182
183
184
185
186
187
188
189
190
191
192
193
194
195
196
197
198
199
200

LEVANTAMIENTO TOPOGRAFICO
ESCALA : 1:----- 250



CORTE B - B
ESCALA : 1:----- 250

CORTE A - A
ESCALA : 1:----- 250

PROYECTO: ASOCIACION DE AYUDA MUTUA "HEROES DEL CENEPA"

PROPIETARIOS: [Signatures]

UBICACION: MUNICIPIO DEL DISTRITO METROPOLITANO DE QUITO, CALLE CATALAN, 3000-1407

CONTIENE: PROYECTO DEFINITIVO, PLANOS TOPOGRAFICOS, UBICACION, CORTES TRANSVERSAL, CORTES LONGITUDINAL, AREA VERDE.

FECHA: 2012

ESCALA: AT DE 3

SELLOS MUNICIPALES: [Seals]

APROBADO: [Signature]

SECRETARIA: [Signature]

La verificación: [Signature]

En virtud de la autorización del Consejo Metropolitano de Quito, se aprueba en el presente la ejecución del presente proyecto de obra pública, en el marco del Plan de Desarrollo Urbano de Quito, en el marco del Plan de Desarrollo Urbano de Quito, en el marco del Plan de Desarrollo Urbano de Quito.