

























Pacto

### Leyenda

	sistema_via_Pacto		Equipamiento		RNNR
	Lotes		Industrial 2		Resid Rural 1
	Político Administrativo		Industrial 3		Resid Rural 2
	cabeceras_parroquiales		Industrial 4		Resid Urbano 1
	Límite Plan Especial		Múltiple		Resid Urbano 1A
<b>Uso de suelo</b>			P. Ecol/Conser. Patri. N		Resid Urbano 2
	Agrícola Resid.		Patrimonial		Resid Urbano 3
	Area promocion		RN/Prod. Sostenible		