

Sellos Municipales

Arq. Juan Pablo Vivas.
C.C. 1714937821 M. 7923

Levantado por:

FIDELCOMISO ROJAS
C.C. 1792295157

GERENTE:

FIDELCOMISO ROJAS
RUC: 1792295157001

PROPIETARIA:

FECHA : 01-12-2014
ESCALA : 1:1250

LEVANTAMIENTO TOPOGRAFICO LITE FIDELCOMISO ROJAS

CONTIENE:

RJM : 392103
FECHA : 2012-04-18
PRECIO : 1289113
Cave Catastral : 2001203001000000000

ÁREA DEL TERRENO 12737,54M2

ARBOLES

BORDE SUPERIOR

CAMINO CARRIZABLE

PUNTO GPS

CURVA DE NIVEL

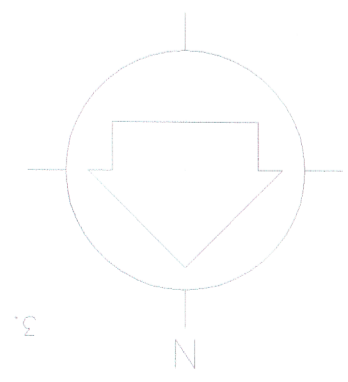
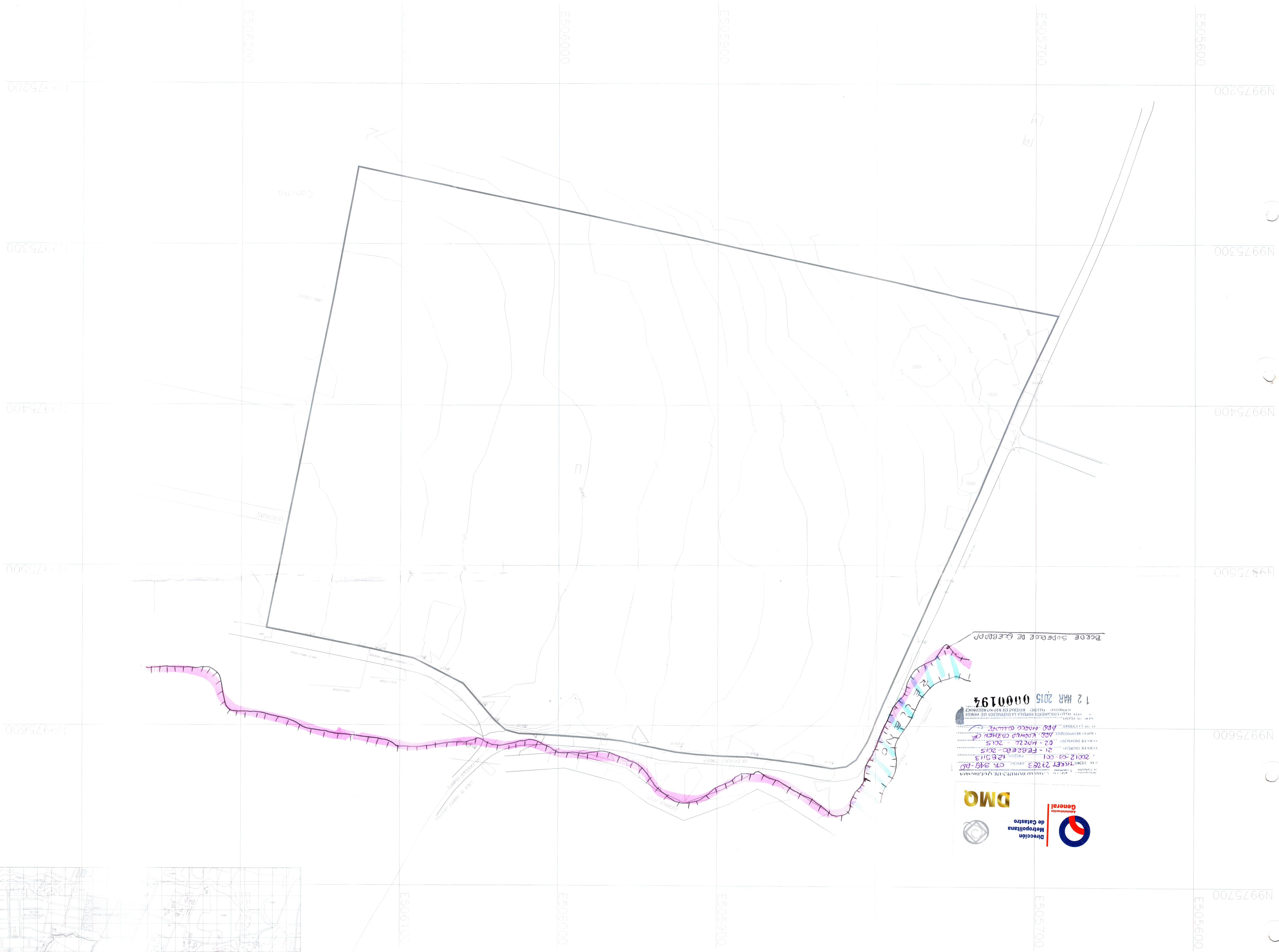
CONSTRUCCIONES

ÁREA TOTAL


SIMBOLOGIA



UBICACIÓN: ESC: 1:10000



NOTAS:
1. TODAS LAS ELEVACIONES ESTAN DADAS EN METROS SOBRE EL NIVEL DEL MAR.
A NO SER QUE SE ESPECIFIQUE UNA UNIDAD DIFERENTE.
2. LAS CURVAS DE NIVEL ESTAN CADA 0,5 METROS.
3. LAS COORDENADAS DE ESTE LEVANTAMIENTO ESTAN EN EL SISTEMA UTM ZONA 18S.
WGS84



12 MAR 2015 0000194
INSTRUMENTO: TACIT 2273 CH 249-04
PROYECTO: 1289113
FECHA: 2012-04-18
ESCALA: 1:1250
PROYECTADO POR: FIDELCOMISO ROJAS
REVISADO POR: FIDELCOMISO ROJAS
DISEÑADO POR: FIDELCOMISO ROJAS
DIBUJADO POR: FIDELCOMISO ROJAS
CATEDRATICO: FIDELCOMISO ROJAS
C.C. 1792295157