

Oficio No. SGC-2018- 2839

DM Quito, 04 SFT, 2018

Ticket GDOC N° 2018-

Concejala  
Ivone Von Lippke  
**PRESIDENTA DE LA COMISIÓN DE ORDENAMIENTO TERRITORIAL**  
Presente.-

*Asunto: Envío de expedientes AHHyC – para conocimiento de Comisión de Ordenamiento Territorial.*

De mi consideración:


Por medio del presente y una vez que la Unidad Especial Regula Tu Barrio ha incorporado las observaciones a los informes que forman parte de los expedientes de Asentamientos Humanos de Hecho y Consolidados, conforme los requerimientos formulados por los señores Concejales Metropolitanos en el Seno del Concejo Metropolitano, en primer debate, me permito remitir los expedientes de los asentamientos que detallo a continuación, con el fin de que continúe el trámite pertinente en la Comisión de su presidencia:

1. Asentamiento Humano de Hecho y Consolidado denominado Barrio "San Juan de la Armenia II." (2016-503590)
2. Asentamiento Humano de Hecho y Consolidado denominado "Churoloma Pasaje Machala." (2017-194265)
3. Asentamiento Humano de Hecho y Consolidado denominado "Comité Pro Mejoras del Barrio Diecinueve de Mayo." (2016-534296)
4. Asentamiento Humano de Hecho y Consolidado denominado Comité Barrial "El Carmen Alto." (2015-184376)
5. Asentamiento Humano de Hecho y Consolidado denominado "Comité Pro Mejoras Balcón Yaruqueño y la Buena Esperanza." (2016-578896)
6. Asentamiento Humano de Hecho y Consolidado denominado Barrio "La Delicia", sector Vista Hermosa. (2016-586726)
7. Asentamiento Humano de Hecho y Consolidado denominado "La Villa Vega." (2016-586803)

Página 1 de 2

8. Asentamiento Humano de Hecho y Consolidado denominado Comité Pro Mejoras del Barrio "Rumichucho Bajo I." (2016-508802)

Atentamente,



**Abg. Renato Delgado Merchán**  
**Secretario General del Concejo Metropolitano de Quito (S)**

Elaboración:	MCaleño	PGC (S)	2018.09.04	MC
--------------	---------	---------	------------	----

Ejemplar 1: Destinatario  
Ejemplar 2: Secretaría General del Concejo  
Ejemplar 3: Archivo auxiliar numérico

**Expedientes originales:**  
Secretaría de la Comisión de Ordenamiento Territorial

Oficio No. UERB - 1197 - 2018

Quito, 20 de agosto de 2018

Abogado  
**Diego Cevallos**  
**SECRETARIO GENERAL DEL**  
**CONCEJO METROPOLITANO**  
 Presente.

SECRETARÍA GENERAL DEL CONCEJO  
 ALCALDÍA RECEPCIÓN  
 Fecha: 24 AOO 2018 Hora 8:51  
 Nº HOJAS -231h/-  
 Recibido por: [Firma]

[Firma manuscrita]

De mi consideración:

En atención a su Oficio No. SG-1205, de 16 de abril de 2018, en el cual remite 5 trámites, para que se efectúe la actualización de los informes que forman parte de los expedientes de los Asentamientos Humanos de Hecho y Consolidados, conforme el requerimiento de los señores Concejales en el primer debate de la sesión extraordinaria del Concejo Metropolitano del 03 de abril de 2018.

Al respecto, tengo a bien remitir el Memorando No. 035-UERB-EG-MI-2018, suscrito por los Asesores: Dra. Ma. Isabel Iñiguez y el Arq. Eduardo Game, en el que manifiestan que luego de la revisión del expediente del Asentamiento Humano de Hecho y Consolidado denominado "Churoloma Pasaje Machala", ubicado en la parroquia de Tumbaco, el mismo cumple con la normativa legal establecida para su respectiva regularización, motivo por el cual, adjunto la documentación original a fin de que se proceda con el trámite correspondiente.

Particular que comunico para los fines pertinentes.

Atentamente,

[Firma manuscrita]

**Ab. Karina Subía**  
**DIRECTORA DE LA UNIDAD**  
**ESPECIAL "REGULA TU BARRIO"**

Adj. 1 expediente con 230 fojas útiles.

	Nombres	Fecha	Sumilla
Elaborado por:	Geovanna Vivero	20-08-2018	

230  
Docionda  
Treinta

MEMORANDO No. 035-UERB-EG-MI-2018

Quito, 14 de agosto de 2018

Geante  
Enviar  
16 Agosto 18  
LE

**Para:** Arq. Carlos Lizarzaburu  
**DIRECTOR (S) "UNIDAD ESPECIAL REGULA TU BARRIO"**

**De:** Arq. Eduardo Game Mendoza  
Dra. Ma. Isabel Iñiguez Paredes.

**Asunto:** Se remite expediente No. 84 ZT del Barrio de "Churoloma Pasaje Machala"

De nuestra consideración:

Nos referimos a la sumilla inserta en la cual dispone la revisión técnica y legal del expediente No. 84ZT del Asentamiento Humano de Hecho y Consolidado de Interés Social denominado Barrio "Churoloma Pasaje Machala" de la Parroquia Tumbaco.

Al respecto, nos permitimos informar que se ha procedido con la revisión de la documentación legal y técnica de responsabilidad de la UERB-Oficina Central, que consta del expediente antes señalado, en virtud de lo cual se determina

- El Proyecto de Ordenanza cumple con la normativa legal establecida para la regularización de los asentamientos humanos de hecho y consolidados.
- En el Proyecto de Ordenanza se encuentran incorporados los pedidos de los señores Concejales del Distrito Metropolitano de Quito.
- Las características técnicas se encuentran correctas.

En este sentido, nos permitimos remitir a usted el expediente y solicitar que salvo su mejor criterio, se continúe con el trámite correspondiente.

Atentamente,

  
Arq. Eduardo Game Mendoza  
**ESPECIALISTA TÉCNICO**

  
Dra. Ma. Isabel Iñiguez Paredes  
**FUNCIONARIO DIRECTIVO 6**

UNIDAD ESPECIAL REGULA  
**TU BARRIO**  
SECRETARÍA DE COORDINACIÓN Y PARTICIPACIÓN CIUDADANA  
Recibido por: *J. Ordoñez*  
Firma: .....  
Fecha: 14 AGO 2018

Memorando No. UERB – OC- 171 - 2018  
Quito DMQ, 25 de julio de 2018

**PARA:** Abg. Karina Subía  
DIRECTORA UERB

**DE:** Arq. Carlos Lizarzaburu  
DELEGADO DE LA DIRECCION "UERB" – OC

**ASUNTO:** REINGRESO AHHyC CHUROLOMA PASAJE MACHALA

En respuesta a los Oficio N°SGC-2018-1205, de fecha 16 de abril de 2018, suscrito por el Abg. Diego Cevallos Salgado, Secretario General del Concejo Metropolitano de Quito, y el en el que se informa: "Por disposición de la Sra. Concejala Ivone Von Lippke, Presidenta de la Comisión de Ordenamiento Territorial, remito a usted los expedientes que fueron conocidos en primer debate en la sesión extraordinaria de Concejo de 3 de abril de 2018, para que se proceda según oficio N° SG-1092 del 3 de abril de 2018, mismo que contiene las observaciones realizadas por las Concejales y Concejales Metropolitanos en dicha sesión.", me permito informar lo siguiente:

**Oficio N°SG-1092 del 3 de abril de 2018**

...  
"4.- Ordenanza que reconoce y aprueba el fraccionamiento del predio N°5561685, sobre el que se encuentra el asentamiento humano de hecho y consolidado de interés social denominado "Churoloma Pasaje Machala", a favor de sus copropietarios.

a) Concejales Carlos Páez:

-Solicita se incorpore, previo al segundo debate, un artículo donde conste una prohibición expresa de que los lotes se subdividan."

**RESPUESTA:**


Se informa que la petición ha sido incorporada en el artículo 1, párrafo 4 del proyecto de "ORDENANZA QUE RECONOCE Y APRUEBA EL FRACCIONAMIENTO DEL PREDIO 5561685; SOBRE EL QUE SE ENCUENTRA EL ASENTAMIENTO HUMANO DE HECHO Y CONSOLIDADO DE INTERÉS SOCIAL DENOMINADO "CHUROLOMA PASAJE MACHALA", A FAVOR DE SUS COPROPIETARIOS.

Particular que tengo a bien indicar, para los fines pertinentes.

Atentamente,

  
**Arq. Carlos Lizarzaburu**  
**DELEGADO DE LA DIRECCIÓN "UERB" – OC**  
Adm. Valle de los Chillos.  
Adm. Valle de Tumbaco.  
Adm. Manuela Sáenz.

UNIDAD ESPECIAL REGULA  
**TU BARRIO**  
SECRETARÍA DE COORDINACIÓN Y PARTICIPACIÓN CIUDADANA  
Recibido por:   
Firma: .....  
Fecha: 26 JUL 2018

	NOMBRES	FECHA	FIRMA/SUMILLA
ELABORADO POR:	Arq. Pablo Alcocer	25-07-2018	

228  
 Doscientos veintiocho

Quante  
 Remitar los expe  
 a las Coordinaci  
 respectivas, a fin  
 que se cumplan l  
 observaciones de  
 señores Concejales  
 17 abril 18

UNIDAD ESPECIAL REGULA  
**TU BARRIO**  
 SECRETARÍA DE COORDINACIÓN Y PARTICIPACIÓN CIUDADANA

CONTROL DE TRAMITE INTERNO

No. 352

REMITENTE: Secretaría General del Concejo Metropolitano	Fecha de recepción	Clase y número	Anexos
DIRECCION:	16-abr-18	Of. SGC-2018-1205	3 hojas y 6 carpetas bene
SUSCRIBE: Ab. Diego Cevallos, Secretario		1 hoja	

ASUNTO: Remite los expedientes que fueron tratados en el Concejo, a fin de que se realicen las observaciones efectuadas por los Concejales en la sesión del 03-04-2018, de los Barrios: Cooperativa de Vivienda Rural "La Balbina", El Jardín, San Carlos del Sur Etapa 1, Churoloma Pasaje Machala y Brisas del Norte y Otros.

ENVIADO	Recibido por:	ACCION	Fecha	Anexos
Director		para conocimiento	16/04/2018	

Observaciones:


Archivado en:  
 Fecha:

correspondiente sector, conjuntamente con la Secretaria General de Planificación, deberá presentar al Alcalde Metropolitano o su delegado un informe técnico – económico que sustente su prioridad para su respectiva aprobación”.

**SOLICITUD**

Por lo antes mencionado y considerando que esta consultoría constituye una necesidad institucional ineludible para continuar con el proceso de regularización de nuevos asentamientos, solicito a usted gestionar con el Alcalde Metropolitano o su delegado la autorización para realizar el proceso de contratación del Levantamiento Cuantitativo y Cualitativo de los Asentamientos Humanos de Hecho y Consolidados en el Distrito Metropolitano de Quito.

Atentamente,

  
**Abg. Karina Subía Dávalos**  
**DIRECTORA UNIDAD ESPECIAL**  
**REGULA TU BARRIO**

Adjunto: TDR y Certificación Presupuestaria

Oficio No: SGC-2018- **1205**

D.M. Quito, 16 ABR. 2018

Ticket GDOC: 2016-586795 /

2017-142029 / 2017-194252 /

2017-194265 / 2017-192576

UNIDAD ESPECIAL REGULA  
**TU BARRIO**  
SECRETARÍA DE COORDINACIÓN Y PARTICIPACIÓN CIUDADANA  
Recibido por: *[Firma]*  
Firma: .....  
Fecha: 16 ABR. 2018

Abogada

Karina Subía

**DIRECTORA EJECUTIVA DE LA UNIDAD ESPECIAL REGULA TU BARRIO**

Presente.-

*Asunto: Se remiten expedientes que fueron conocidos en primer debate en el Concejo en sesión extraordinaria del 3 de abril de 2018 a la Unidad Especial Regula tu Barrio.*

De mi consideración:

Por disposición de la concejala Sra. Ivone Von Lippke, Presidenta de la Comisión de Ordenamiento Territorial, remito a usted los expedientes que fueron conocidos en primer debate en la sesión extraordinaria de Concejo de 3 de abril de 2018, para que se proceda según oficio No. OF. CMQ-IVL-ILP-2018-184. Así mismo adjunto copia del oficio No. SG-1092 del 3 de abril de 2018, mismo que contienen las observaciones realizadas por las Concejales y Concejales Metropolitanos en dicha sesión.

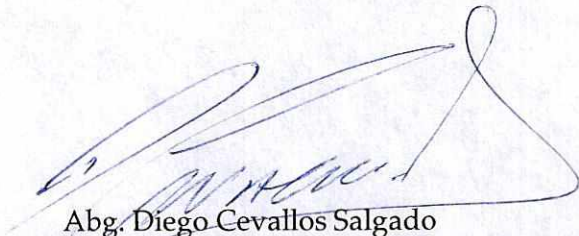
A continuación encontrará el listado de expedientes adjuntos:

No.	GDOC / EXP	NOMBRE	CONTENIDO
1	2016-586795	Asentamiento Humano de Hecho y Consolidado denominado Cooperativa de Vivienda Rural "La Balbina", parroquia de Amaguaña.	1 carpeta con 180 fojas, incluido 2 planos y 2 CDs
2	2017-142029	Asentamiento Humano de Hecho y Consolidado de Interés Social denominado "El Jardín" parroquia Calderón.	1 carpeta con 125 fojas
3	2017-194252	Asentamiento Humano de Hecho y Consolidado de Interés Social denominado "San Carlos del Sur - Etapa 1", parroquia La Argelia.	2 carpeta con 764 fojas
4	2017-194265	Asentamiento Humano de Hecho y Consolidado de Interés Social	1 carpeta con 221 fojas



		denominado "Churoloma Pasaje Machala", parroquia Tumbaco	
5	2017-192576	Asentamiento Humano de Hecho y Consolidado de Interés Social denominado Comité Barrial "Brisas del Norte y Otros", parroquia Calderón	1 carpeta con 311 fojas

Atentamente,




Abg. Diego Cevallos Salgado

**SÉCRETARIO GENERAL DEL CONCEJO METROPOLITANO DE QUITO**

Adjunto:

- 5 expedientes en 6 biblioratos
- Oficio No. SG-1092 del 3 de abril de 2018
- OF. CMQ-IVL-ILP-2018-184 del 10 de abril de 2018

Acción:	Responsable:	Sigla Unidad:	Fecha:	Sumilla:
Elaboración:	PCarvajal	SC	2018-04-16	e
Revisión:	JMorán	PSG	2018-04-16	

Ejemplar 1: Unidad Especial Regula Tu Barrio  
Ejemplar 2: Archivo Auxiliar Numérico  
Ejemplar 3: Secretaría General del Concejo

C.C. para conocimiento

Ejemplar 4: Concejala Ivone Von Lippke, Presidenta de la Comisión de Ordenamiento Territorial.



SECRETARÍA GENERAL DEL CONCEJO  
RECEPCIÓN

Ivone Von Lippke  
CONCEJALA

Fecha: 13/04/2018 Hora: 2:10 PM Municipio del Distrito Metropolitano de Quito

Nº. HOJAS: 2 h.  
Recibido por: [Firma]

Gdoc. 2016-586795; 2017-142029;  
2017-194252; 2017-194265;  
2017-192576  
OF. CMQ-IVL-ILP-2018-184

DM Quito, 10 de abril de 2018

Señor, Abogado  
Diego Cevallos Salgado

**SECRETARIO GENERAL DEL CONCEJO METROPOLITANO DE QUITO**  
Presente

[Firma manuscrita]

De mi consideración:

En calidad de Presidenta de la Comisión de Ordenamiento Territorial, solicito se sirva remitir los expedientes adjuntos a la Unidad Especial Regula Tu Barrio, para que en base a un análisis y debido fundamento técnico y legal se proceda a incorporar las observaciones hechas en primer debate, en sesión de Concejo de 3 de abril del 2018, a los proyectos de Ordenanzas respectivos, previo análisis y tratamiento de la Comisión que presido, y previo tratamiento en segundo debate en el seno del Concejo Metropolitano.

Se adjunta:

Copia del oficio No. SG-1092, de 3 de abril del 2018, que contiene las observaciones realizadas por las Concejalas y Concejales Metropolitanos en sesión de Concejo de 3 de abril de 2018; y,

Los expedientes originales con carácter devolutivo que a continuación se detallan:

- ✓ Exp. 2016-586795, Asentamiento Humano de Hecho y Consolidado de Interés Social denominado "Cooperativa de Vivienda Rural La Balbina", (IC-O-2017-212);
- ✓ Exp. 2017-142029, Asentamiento Humano de Hecho y Consolidado de Interés Social denominado "El Jardín", (IC-O-2018-026);

Dirección: Venezuela y Chile, Palacio Municipal, 2do Piso



Ivone Von Lippke  
CONCEJALA

Municipio del Distrito Metropolitano de Quito

- ✓ Exp. 2017-194252, /Asentamiento Humano de Hecho y Consolidado de Interés Social denominado "San Carlos del Sur – Etapa 1", (IC-O-2018-029);
- ✓ Exp. 2017-194265, /Asentamiento Humano de Hecho y Consolidado de Interés Social denominado "Churoloma Pasaje Machala", (IC-O-2018-030);  
Y,
- ✓ Exp. 2017-192576, /Asentamiento Humano de Hecho y Consolidado denominado Comité Barrial "Brisas del Norte y otros", (IC-O-2018-031).

Atentamente,

Ivone Von Lippke

CONCEJALA DEL DISTRITO METROPOLITANO DE QUITO

ACCIÓN	RESPONSABLE	SIGLA UNIDAD	FECHA	SUMILLA
Elaboración:	Irene Lizano P.	AJ-CIVL	20180410	<i>iree</i>
Revisión:				
Aprobación	Sebastian Salazar	CD-CIVL	20180410	<i>SSW</i>

Oficio No.: SG- 1092

Quito D.M., 03 ABR. 2018

Ticket GDOC: 2016-586795; 2017-142029; 2017-194252; 2017-194265; 2017-192576

Ivone Von Lippke

Presidenta de la Comisión de Ordenamiento Territorial

Presente

*Asunto: Observaciones del primer debate de las Ordenanzas de asentamientos humanos de hecho y consolidados conocidas en sesión extraordinaria de Concejo, de 3 de abril de 2018.*

De mi consideración:

De conformidad a lo establecido en el artículo 13, literal f), de la Resolución del Concejo Metropolitano No. C 074, relacionada con el procedimiento parlamentario, remito a usted la síntesis de las observaciones formuladas en el primer debate de los proyectos de Ordenanza de asentamientos humanos de hecho y consolidados de interés social conocidos en primer debate en Sesión Extraordinaria de 3 de abril de 2018, con el fin de que sean procesadas en la Comisión de su Presidencia.

Las observaciones en referencia, se detallan a continuación:

1. **Ordenanza que reconoce y aprueba el fraccionamiento del predio No. 3502757, sobre el que se encuentra el asentamiento humano de hecho y consolidado de interés social denominado "Cooperativa de Vivienda Rural La Balbina", a favor de sus socios.**

a) **Concejala Susana Castañeda:**

- Hay varios informes que se contradicen, con respecto de la consolidación por ejemplo, así como del número de lotes, expresados en los informes de la UERB y la Dirección Metropolitana de Gestión de Riesgos. Solicita que se aclare esta información. Puntualiza que el informe de riesgos es más completo que el de la UERB.
- Solicita que se explique el criterio de la STHV respecto del cambio de zonificación del fraccionamiento.
- Solicita que se aclare respecto de la Ordenanza que se aplica, si es la Ordenanza Metropolitana No. 055 o la Ordenanza Metropolitana No. 147.
- Solicita que se remita el listado de barrios que se van a regularizar bajo el régimen de la Ordenanza Metropolitana No. 147.

- Solicita que se informe como es que existen 145 socios y se fracciona en 156 lotes.
- Solicita que se informe desde la UERB, cuáles son los criterios para determinar que un asentamiento es de interés social.

**b) Concejal Luis Reina:**

- Solicita que se revise el asunto relacionado con la quebrada que colinda con la propiedad y los posibles rellenos existentes para evitar problemas al momento de las entregas de las escrituras individuales.
- Solicita que a partir de la fecha se acompañe la información del plano en el expediente que se digitaliza para las sesiones del Concejo.

**c) Concejal Jorge Albán:**

- Le llama la atención que la información no se encuentre actualizada, solicita que se realice esta actualización.
- Se requiere además que se revise la información que consta en el digital para que conste toda la información relacionada con los antecedentes, en especial los pronunciamientos relacionados con cambios de zonificación, en el caso que haya sido requerido.

**2. Ordenanza que reconoce y aprueba el fraccionamiento del predio No. 1252001, sobre el que se encuentra el asentamiento humano de hecho y consolidado de interés social denominado El Jardín, a favor de sus copropietarios.**

**a) Concejala Susana Castañeda:**

- Solicita que se actualicen los informes, previo a segundo debate.

**b) Concejal Jorge Albán:**

- Señala que ha identificado que se ha eliminado de la norma los pasajes de 6 metros y en este asentamiento hay pasajes de esas dimensiones, habría que ver qué tratamiento se le da a esto; considera que por excepción se pueden aprobar en estos casos, pero sugiere que se lo analice con mayor detalle.

**c) Concejal Carlos Páez.**

- Señala que según la zonificación del sector, el lote mínimo es de 600 m<sup>2</sup>; hay cuatro lotes que se aprueban por excepción, hay lotes que superan los 900 metros, indica que evidencia un riesgo que los lotes de mayores dimensiones se subdividan y se puede

alterar los asuntos relacionados con densidad y zonificación establecidas en la normativa municipal. Solicita que exista una previsión de esto en la Ordenanza.

3. **Ordenanza que reconoce y aprueba el fraccionamiento de los predios Nos. 569992, 569993, 569990 y 569991, sobre el que se encuentra el asentamiento humano de hecho y consolidado de interés social denominado "San Carlos del Sur - Etapa 1", a favor de sus copropietarios.**

a) **Concejala Soledad Benítez:**

- Indica que ha encontrado dificultades al momento de procesar el texto del proyecto de Ordenanza, tiene que ser más específico o tiene que mejorarse la redacción ya que no se entiende. Esto se aplica a todos los casos.

b) **Concejala Susana Castañeda:**

- Solicita que se aclare la información correspondiente al número de lotes, entre el informe de la UERB y el informe de riesgos. Solicita que se actualicen los informes.

4. **Ordenanza que reconoce y aprueba el fraccionamiento del predio No. 5561685, sobre el que se encuentra el asentamiento humano de hecho y consolidado de interés social denominado Churoloma Pasaje Machala", a favor de sus copropietarios.**

a) **Concejal Carlos Páez:**

- Solicita que se incorpore, previo al segundo debate, un artículo donde conste una prohibición especial y expresa de que los lotes se subdividan.

5. **Ordenanza Reformatoria a la Ordenanza No. 0370, sancionada el 19 de marzo de 2013, que derogó las Ordenanzas Nos. 3568, sancionada el 22 de febrero de 2005, y 3730, sancionada el 19 de junio de 2008, que aprobaron la Urbanización de Interés Social de Desarrollo Progresivo del Comité Barrial Brisas del Norte, ubicada en la parroquia Calderón; y, que reconoció y aprobó el Asentamiento Humano de Hecho y Consolidado denominado Comité Barrial Brisas del Norte y otros, ubicado en la parroquia Calderón, a favor de sus copropietarios.**

*[Handwritten mark]*

**a) Concejal Luis Reina:**


- Tal como se presenta, parecería que se está regularizando un nuevo barrio. Existe un error en la denominación, cuando se habla de "derogatoria", es en realidad "modificatoria". Solicita que se revise esto en la propuesta.
- Solicita que UERB genere los informes que detallen cómo se recibieron como áreas verdes, lotes que se encontraban ocupados; solicita que se haga un análisis de los antecedentes de la regularización del barrio, para conocimiento del Concejo.

Sin perjuicio de las observaciones antes referidas, me permito recordar a usted que, conforme a lo establecido en el artículo 13, literal f), de la Resolución del Concejo Metropolitano No. C 074, a partir de la fecha de realización del primer debate, las concejalas y concejales, así como la ciudadanía en general, tienen un plazo de dos días para remitir a la Presidencia de la Comisión observaciones al proyecto normativo.


De igual manera, y conforme lo previsto en el inciso tercero del literal f) del artículo 13 de la Resolución del Concejo No. C 074, el procesamiento de las observaciones antes referidas, deberán ser incluidas en el orden del día de la siguiente sesión ordinaria o extraordinaria de la Comisión que usted preside, a fin de que la misma elabore el informe para segundo debate.

Finalmente, me permito adjuntar en archivo digital (CD), el audio correspondiente a la parte pertinente de la sesión extraordinaria del Concejo Metropolitano de 3 de abril de 2018, en la que se realizó el primer debate de los proyectos normativos objeto del presente oficio.

Atentamente,



**Abg. Diego Cevallos Salgado**  
**Secretario General del Concejo Metropolitano de Quito**

Acción:	Responsable:	Unidad:	Fecha:	Sumilla:
Elaborado por:	D. Cevallos	Secretaría General	2018-04-03	

- Ejemplar 1: Destinatarios
- Ejemplar 2: Archivo numérico
- Ejemplar 3: Archivo de antecedentes
- Ejemplar 4: Secretaría General del Concejo
- CC: **Con copia junto con expedientes originales**
- Ejemplar 5: Secretaría de la Comisión de Ordenamiento Territorial
- Ejemplar 6: Unidad Especial Regula Tu Barrio

**COMISIÓN DE ORDENAMIENTO TERRITORIAL  
-EJE TERRITORIAL-**

ORDENANZA	FECHA	SUMILLA
PRIMER DEBATE	03/04/2018	
SEGUNDO DEBATE		
OBSERVACIONES:	CON OBSERVACIONES gts 03/04/2018	

Señor Alcalde, para su conocimiento y del Concejo Metropolitano de Quito, remitimos a usted el siguiente informe emitido por la Comisión de Ordenamiento Territorial, con las siguientes consideraciones:

**1.- ANTECEDENTES:**

1.1.- Mediante oficio No. UERB-1844-2017 de 29 de diciembre de 2017, suscrito por el Lcdo. Pablo Melo, Director Ejecutivo (S) de la Unidad Especial "Regula Tú Barrio", se remite el proyecto de Ordenanza que reconoce y aprueba el fraccionamiento del predio 5561685 sobre los que se encuentra el Asentamiento Humano de Hecho y Consolidado de Interés Social denominado "Churoloma, Pasaje Machala", a favor de sus copropietarios.

1.2.- Mediante oficio No. A0047 de 18 de enero de 2018, el señor Alcalde Metropolitano, indica que el expediente en referencia, corresponde a iniciativa del Ejecutivo Metropolitano.

1.3.- En sesión ordinaria realizada el 01 de febrero de 2018, la Comisión de Ordenamiento Territorial, conoció, analizó y resolvió sobre proyecto de Ordenanza que reconoce y aprueba el fraccionamiento del predio 5561685 sobre los que se encuentra el Asentamiento Humano de Hecho y Consolidado de Interés Social denominado "Churoloma, Pasaje Machala", ubicado en la parroquia Tumbaco.

**2.- INFORME SOCIO ORGANIZATIVO, LEGAL Y TÉCNICO:**

Mediante informe No. 006-UERB-OC-SOLT-2017 de 21 de noviembre de 2017, la Unidad Especial Regula Tu Barrio emite el informe socio organizativo, legal y técnico del Asentamiento Humano de Hecho y Consolidado de Interés Social denominado "Churoloma, Pasaje Machala", el cual contiene las consideraciones sociales, legales y técnicas que permiten la regularización del referido Asentamiento, el mismo que se adjunta al presente informe.


**3.- DICTAMEN DE LA COMISIÓN:**

La Comisión de Ordenamiento Territorial, en sesión ordinaria de 01 de febrero de 2018, luego de analizar la documentación técnica y legal que reposa en el expediente; y, con fundamento en los artículos 57 literales a) y x), 87 literales a) y v); y, 322 del Código Orgánico de Organización Territorial,



Autonomía y Descentralización; y, artículo 69 de la Ordenanza Metropolitana No. 172, relativa al Régimen Administrativo del Suelo en el Distrito Metropolitano de Quito, emite **DICTAMEN FAVORABLE** para que el Concejo Metropolitano de Quito conozca el proyecto de Ordenanza que reconoce y aprueba el fraccionamiento del predio 5561685 sobre los que se encuentra el Asentamiento Humano de Hecho y Consolidado de Interés Social denominado "Churoloma, Pasaje Machala", a favor de sus copropietarios.

Atentamente,



Sra. Ivone Von Lippke  
**Presidenta de la Comisión de  
 Ordenamiento Territorial**



Dr. Mario Granda  
**Concejal Metropolitano**



Lic. Luisa Maldonado  
**Concejala Metropolitana**



Dra. Renata Moreno  
**Concejala Metropolitana**

Adjunto expediente y proyecto de Ordenanza.

<b>Acción:</b>	<b>Responsable:</b>	<b>Unidad:</b>	<b>Fecha:</b>	<b>Sumilla:</b>
Elaborado por:	Jaime Morán Paredes	Prosecretaría General	02/02/2018	
Verificación votación:	Paúl Carvajal	Gestión de Comisiones	02/02/2018	

Secretaría General del Concejo Metropolitano de Quito					
Registro Entrega Expedientes					
Concejal	Fecha entrega			Fecha devolución	
Ivone Von Lippke					
Mario Granda					
Luisa Maldonado					
Renata Moreno					
	Fecha			Recepción	
Entrega Alcaldía Metropolitana	Feb. 23 - 2018				

revisado

Oficio No.: SG- 0245  
Quito D.M., 23 ENE. 2018  
Ticket GDOC: 2017-194265

Señora  
Ivone Von Lippke  
Presidenta de la Comisión de Ordenamiento Territorial  
Presente

*Asunto: Revisión requisitos formales proyecto de Ordenanza que reconoce y aprueba el fraccionamiento del predio No. 5561685, sobre el que se encuentra el asentamiento humano de hecho y consolidado de interés social denominado "Churoloma Pasaje Machala", a favor de sus copropietarios.*

De mi consideración:

Mediante oficio No. A 0047, de 18 de enero de 2018, recibido en esta Secretaría el 19 de enero del mismo año, el señor Alcalde Metropolitano, Dr. Mauricio Rodas Espinel, remite el proyecto de Ordenanza que reconoce y aprueba el fraccionamiento del predio No. 5561685, sobre el que se encuentra el asentamiento humano de hecho y consolidado de interés social denominado "Churoloma Pasaje Machala", a favor de sus copropietarios.; por lo que, de conformidad con lo previsto en el literal a) del artículo 13 de la Resolución de Concejo No. C 074, esta Secretaría ha procedido a realizar la revisión de los requisitos formales de dicho proyecto, previo al envío a la Comisión competente en la materia, respecto de lo cual me permito informar lo siguiente:

- El proyecto de Ordenanza en referencia cumple los requisitos previstos en el Código Orgánico de Organización Territorial, Autonomía y Descentralización – COOTAD, así como en la Resolución del Concejo Metropolitano No. C 074, es decir, se refiere a una sola materia, contiene exposición de motivos, considerandos y articulado.
- El proyecto normativo no contiene disposiciones reformativas ni derogatorias, por no haberse identificado normativa relacionada con dicho asentamiento.

En tal virtud, remito el proyecto de Ordenanza en referencia a la Comisión de su Presidencia, a fin de que en cumplimiento de lo establecido en el literal b) del artículo 13 de la Resolución


-221-

de Concejo No. C 074, se sirva incluir el conocimiento del mismo en sesión ordinaria o extraordinaria de la Comisión de Ordenamiento Territorial, en un plazo máximo de 15 días.


Finalmente, se deja constancia de que la presente revisión de formalidades se realiza sin perjuicio del ejercicio de las competencias de las Comisiones, como órganos asesores del Cuerpo Edilicio, y las distintas dependencias municipales, con relación a la revisión de la pertinencia legislativa, técnica y jurídica del proyecto en referencia.

Particular que comunico para los fines pertinentes.

Atentamente,



**Abg. Diego Cevallos Salgado**  
**Secretario General del Concejo Metropolitano de Quito**

Acción:	Responsable:	Unidad:	Fecha:	Sumilla:
Elaborado por:	D. Cevallos	Secretaría	2018-01-23	

Ejemplar 1: Destinatarios  
Ejemplar 2: Archivo numérico  
Ejemplar 3: Archivo de antecedentes  
Ejemplar 4: Secretaría General del Concejo  
CC: **Con copia junto con expediente original**  
Ejemplar 5: Secretaría de la Comisión de Ordenamiento Territorial  
CC: **Con copia para conocimiento**  
Ejemplar 6: Alcaldía Metropolitana  
Ejemplar 7: Unidad Especial Regula Tu Barrio



Quito, 18 ENE 2018

Oficio No. **A** 0047

Señor  
Diego Cevallos Salgado  
SECRETARIO GENERAL DEL CONCEJO  
Presente

Ref. Trámite No. 2017-194265

Asunto: Proyecto de Ordenanza que reconoce y aprueba el fraccionamiento del predio No. 5561685, sobre el que se encuentra el asentamiento humano de hecho y consolidado de interés social denominado "Churoloma Pasaje Machala"

De mi consideración:

Me refiero al Oficio No. SG-0004 de Enero 02 de 2018, por el que remite el Proyecto de Ordenanza Metropolitana que reconoce y aprueba el fraccionamiento del predio No. 5561685 sobre el que se encuentra el asentamiento humano de hecho y consolidado de interés social denominado "Churoloma Pasaje Machala".

Con este antecedente, expreso a usted que el referido proyecto corresponde a la iniciativa del Ejecutivo Metropolitano; en consecuencia, se servirá remitirlo a la Comisión pertinente para el trámite de ley que corresponda.

Atentamente,



Dr. Mauricio Rodas Espinel  
ALCALDE DEL DISTRITO METROPOLITANO DE QUITO  
PS/mep

Adjunto: lo indicado

 SECRETARÍA GENERAL DEL CONCEJO  
RECEPCIÓN

Fecha: 19 ENE 2018 Hora 16:13

Nº. HOJAS POS

Recibido por: 

**Ticket#2017-194265 — Of. 1844 Envío del expediente original del Barrio "Churoloma Pasaje Machala"****Información del ticket**

**Antigüedad:** 4 d 1 h  
**Creado:** 29/12/2017 - 06:47  
**Creado por:** Vivero Vinuesa Geovana  
**Estado:** abierto  
**Bloqueo:** bloqueado  
**Prioridad:** 3 normal  
**Cola:** ALCALDIA METROPOLITANA

**Identificador del cliente:** regulatubarrio@hotmail.sc  
**Tiempo contabilizado:** 0  
**Propietario:** Pezantes de Janon María Eugenia

**Información del cliente**

**Nombre:** UNIDAD ESPECIAL  
**Apellido:** REGULA TU BARRIO  
**Identificador de usuario:** regulatubarrio@ho[...]  
**Correo:** regulatubarrio@ho[...]

🔍 Tickets abiertos (cliente) (501)

**Artículo #3 – Actualización del propietario!**

Creado: 02/01/2018 - 08:13 por Armas Sanchez Ximena Del Carmen

**De:** Ximena Del Carmen Armas Sanchez

**Asunto:** Actualización del propietario!

**Adjunto (MAX 8MB):** 2018-SGC-0004.pdf , 172.7 KBytes

**VA ALCALDIA 2018-SGC-0004**

**C.C. UNIDAD REGULA TU BARRIO**

**Artículo #2 – Actualización del propietario!**

Creado: 02/01/2018 - 08:12 por Armas Sanchez Ximena Del Carmen

**De:** Ximena Del Carmen Armas Sanchez

**Asunto:** Actualización del propietario!

Oficio No.: SG- 0004

Quito D.M., - 2 ENE. 2018

Ticket GDOC: 2017-194265


Doctor  
**Mauricio Rodas Espinel**  
Alcalde Metropolitano  
Presente

*Asunto: Proyecto de Ordenanza que reconoce y aprueba el fraccionamiento del predio No. 5561685, sobre el que se encuentra el asentamiento humano de hecho y consolidado de interés social denominado "Churoloma Pasaje Machala", a favor de sus copropietarios.*


De mi consideración:

En atención al oficio No. UERB-1844-2017, de 29 de diciembre de 2017, suscrito por el Lic. Pablo Melo, Director Ejecutivo (S) de la Unidad Especial Regula Tu Barrio, recibido en esta Secretaría en la misma fecha, relacionado con el proyecto de Ordenanza que reconoce y aprueba el fraccionamiento del predio No. 5561685, sobre el que se encuentra el asentamiento humano de hecho y consolidado de interés social denominado "Churoloma Pasaje Machala", a favor de sus copropietarios; conforme lo previsto en el artículo 12 de la Resolución de Concejo No. C 074 y previo a remitir el expediente a la Comisión correspondiente, solicito a usted de la manera más cordial se sirva señalar si asume la iniciativa normativa en referencia.

Atentamente,



**Abg. Diego Cevallos Salgado**  
Secretario General del Concejo Metropolitano de Quito

Acción:	Responsable:	Unidad:	Fecha:	Sumilla:
Elaborado por:	D. Cevallos	Secretaría	2018-01-02	

- Adjunto:** Oficio No. UERB-1844-2017, de 29 de diciembre de 2017, junto con expediente
- Ejemplar 1: Destinatarios
- Ejemplar 2: Archivo numérico
- Ejemplar 3: Archivo de antecedentes
- Ejemplar 4: Secretaría General del Concejo
- CC: **Con copia para conocimiento**
- Ejemplar 5: Unidad Especial Regula Tu Barrio

Oficio No.: SG-

Quito D.M., - 2 ENE. 2018

Ticket GDOC: 2017-194265

**Doctor**  
**Mauricio Rodas Espinel**  
**Alcalde Metropolitano**  
**Presente**

*Asunto: Proyecto de Ordenanza que reconoce y aprueba el fraccionamiento del predio No. 5561685, sobre el que se encuentra el asentamiento humano de hecho y consolidado de interés social denominado "Churoloma Pasaje Machala", a favor de sus copropietarios.*


De mi consideración:

En atención al oficio No. UERB-1844-2017, de 29 de diciembre de 2017, suscrito por el Lic. Pablo Melo, Director Ejecutivo (S) de la Unidad Especial Regula Tu Barrio, recibido en esta Secretaría en la misma fecha, relacionado con el proyecto de Ordenanza que reconoce y aprueba el fraccionamiento del predio No. 5561685, sobre el que se encuentra el asentamiento humano de hecho y consolidado de interés social denominado "Churoloma Pasaje Machala", a favor de sus copropietarios; conforme lo previsto en el artículo 12 de la Resolución de Concejo No. C 074 y previo a remitir el expediente a la Comisión correspondiente, solicito a usted de la manera más cordial se sirva señalar si asume la iniciativa normativa en referencia.

Atentamente,

  
Abg. **Diego Cevallos Salgado**

**Secretario General del Concejo Metropolitano de Quito**

Acción:	Responsable:	Unidad:	Fecha:	Sumilla:
Elaborado por:	D. Cevallos	Secretaría	2018-01-02	

**Adjunto:** Oficio No. UERB-1844-2017, de 29 de diciembre de 2017, junto con expediente  
**Ejemplar 1:** Destinatarios  
**Ejemplar 2:** Archivo numérico  
**Ejemplar 3:** Archivo de antecedentes  
**Ejemplar 4:** Secretaría General del Concejo  
**CC:** **Con copia para conocimiento**  
**Ejemplar 5:** Unidad Especial Regula Tu Barrio

Oficio No. UERB - 1844 - 2017

Quito DM, 29 de diciembre de 2017

Abogado  
Diego Cevallos S.  
**SECRETARIO GENERAL DEL  
CONCEJO METROPOLITANO DE QUITO**  
Presente.

De mi consideración:

Para conocimiento y aceptación de la Comisión correspondiente, previa a la presentación y aprobación del Concejo Metropolitano, tengo a bien remitir el expediente íntegro **No. 84 ZT**, con documentación original, correspondiente al **ASENTAMIENTO HUMANO DE HECHO Y CONSOLIDADO DE INTERÉS SOCIAL**, denominado **"CHUROLOMA PASAJE MACHALA"**, ubicado en la **PARROQUIA TUMBACO**.

Para el efecto, se adjuntan los documentos habilitantes de la gestión realizada por ésta Unidad, y tener como fin la regularización:



1. Acta de Mesa Institucional No. 04-UERB-OC-2017, 21 de noviembre de 2017.
2. Informe Técnico, Legal y Socio-Organizativo: No. 006-UERB-OC-SOLT-2017.
3. Proyecto de Ordenanza.
4. CD del Proyecto de Ordenanza.
5. Detalle de la documentación del expediente: Formato (F-ITADUERB01-01).

Con sentimientos de consideración y estima.

Atentamente,

  
Lcdo. Pablo Melo  
**DIRECTOR (S) DE LA UNIDAD  
ESPECIAL "REGULA TU BARRIO"**

Adj. **1 carpeta de 216 fojas útiles**  
**Detalle de cantidad de documentos**

	Nombres	Sumilla
Revisado por:	Arq. Eduardo Game	
Revisado por:	Ab. Sofia Reina	
Realizado por:	Geovanna Vivero	

**QUITO** SECRETARÍA GENERAL DEL CONCEJO  
ALCALDÍA RECEPCIÓN

Fecha: **29 DIC 2017** Hora **14:00**

Nº HOJAS **- 217h -**  
Recibido por: 



Memorando No. UERB – OC – 204- 2017  
Quito DMQ, 30 de Noviembre de 2017

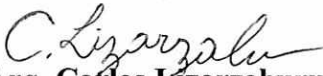
**PARA:** Dra. Karina Subía  
DIRECTORA EJECUTIVA UERB

**DE:** Arq. Carlos Lizaraburu  
DELEGADO DE LA DIRECCIÓN UERB-OC

**ASUNTO:** Remito el Expediente del Asentamiento Humano de Hecho Y Consolidado de interés Social Denominado: "Churoloma Pasaje Machala".

Por el presente remito a usted el Expediente Íntegro No. 84 ZT, correspondiente al Asentamiento Humano de Hecho y Consolidado de interés social, denominado: "Churoloma Pasaje Machala"; ubicado en la Parroquia: Tumbaco; propiedad que se encuentra en: Derechos y Acciones; consta de una carpeta bene; cuya documentación se identifica y enumera en la "hoja de detalle de cantidad de documentos" adjunta; información y documentación que ha sido verificada y avalada por ésta Coordinación, garantizando de ésta manera su continuidad en el proceso ante las autoridades competentes que conocen y aprueban la regularización de los Asentamientos Humanos de Hecho y Consolidados de interés social.

Atentamente,

  
**Arq. Carlos Lizaraburu**  
**Delegado de la Dirección "UERB" – OC**  
Adm. Valle de los Chillos.  
Adm. Valle de Tumbaco.  
Adm. Manuela Sáenz.

UNIDAD ESPECIAL REGULA  
**TU BARRIO**  
SECRETARÍA DE COORDINACIÓN Y PARTICIPACIÓN CIUDADANA  
Recibido por: .....  
Firma: .....  
Fecha: 09-12-17

**ACTA No. 04-UERB-OC-2017**

**ACTA DE LA MESA INSTITUCIONAL, PARA LA APROBACIÓN DEL INFORME SOCIO-ORGANIZATIVO, LEGAL Y TÉCNICO DE LOS ASENTAMIENTOS HUMANOS DE HECHO Y CONSOLIDADOS DE INTERÉS SOCIAL DENOMINADOS: "VILLA VEGA III", "CHUROLOMA PASAJE MACHALA" y "EL VERGEL" REALIZADA EL 21 DE NOVIEMBRE DEL 2017.**

En el Distrito Metropolitano de Quito, a los 21 días del mes de noviembre del dos mil diecisiete, en la Sala de Reuniones de la Unidad Especial Regula Tu Barrio Zona Tumbaco, siendo las 09h30, debidamente citados mediante Convocatoria No. UERB-OC-004-2017, del 14 de noviembre del dos mil diecisiete, se reúnen los señores (as): Arq. Magdalena Vásconez Delegada de la Administración Zona Tumbaco; Srta. Viviana Chávez, Delegada de la Dirección Jurídica Zona Tumbaco; Arq. María Belén Cueva, Delegada de la Dirección Metropolitana de Catastro; Arq. Elizabeth Ortiz, Delegada de la Secretaría de Territorio, Hábitat y Vivienda; Ing. Elizabeth Carrión, Delegada de la Dirección Metropolitana de Gestión de Riesgo; Arq. Carlos Lizarzaburu, Delegado de la Dirección de la Unidad Especial Regula Tu Barrio y Socio-Organizativo; Dr. Fernando Quintana, Responsable Legal; y, Arq. Pablo Alcocer, Responsable Técnico, de la Unidad Especial "Regula Tu Barrio" Oficina Central; con la finalidad de tratar el siguiente Orden del Día:

1. Análisis y Aprobación del Informe Socio Organizativo, Legal y Técnico, N°. 004-UERB-OC-SOLT-2017, del Asentamiento Humano de Hecho y Consolidado de Interés Social denominado "Villa Vega III", que se encuentra ocupando los **predios No. 569582** de propiedad del Señor "Gualpa Parra José Vicente y otros"; **No. 569583** de propiedad del Señor "Gualpa Parra Juan Carlos y otros"; **No. 569584** de propiedad de la Señora "Gualpa Parra Rosa Matilde y otros", Zona Tumbaco, Parroquia Tumbaco, Expediente No. 91 ZT.
2. Análisis y Aprobación del Informe Socio Organizativo, Legal y Técnico, N°. 006-UERB-OC-SOLT-2017, del Asentamiento Humano de Hecho y Consolidado de Interés Social denominado "Churoloma Pasaje Machala", que se encuentra ocupando el **predio No. 5561685** de propiedad de la Señora "Remache Cecilia Margarita y otros", Zona Tumbaco, Parroquia Tumbaco, Expediente No. 84 ZT. *Diaz* *100*

**ACTA No. 04-UERB-OC-2017**

3. Análisis y Aprobación del Informe Socio Organizativo, Legal y Técnico, N°. 007-UERB-OC-SOLT-2017, del Asentamiento Humano de Hecho y Consolidado de Interés Social denominado "El Vergel", que se encuentra ocupando los **predios No. 5147251** de propiedad de la Señora "Gómez Llamatumbi María Hermelinda y otros"; **No. 5557346** de propiedad del Señor "Tello Cevallos Mentor Bolivar y otros"; **No. 5557350** de propiedad del Señor "Valencia Paillacho Wilman Arnulfo y otros", Zona Tumbaco, Parroquia Tababela, Expediente No. 86 ZT.

Una vez constatado el quórum reglamentario, se procede con el Orden del Día:

1. Análisis y Aprobación del Informe Socio Organizativo, Legal y Técnico, N°. 004-UERB-OC-SOLT-2017, del Asentamiento Humano de Hecho y Consolidado de Interés Social denominado "Villa Vega III", que se encuentra ocupando los **predios No. 569582** de propiedad del Señor "Gualpa Parra José Vicente y otros"; **No. 569583** de propiedad del Señor "Gualpa Parra Juan Carlos y otros"; **No. 569584** de propiedad de la Señora "Gualpa Parra Rosa Matilde y otros", Zona Tumbaco, Parroquia Tumbaco, Expediente No. 91 ZT.
2. Análisis y Aprobación del Informe Socio Organizativo, Legal y Técnico, N°. 006-UERB-OC-SOLT-2017, del Asentamiento Humano de Hecho y Consolidado de Interés Social denominado "Churoloma Pasaje Machala", que se encuentra ocupando el **predio No. 5561685** de propiedad de la Señora "Remache Cecilia Margarita y otros", Zona Tumbaco, Parroquia Tumbaco, Expediente No. 84 ZT.
3. Análisis y Aprobación del Informe Socio Organizativo, Legal y Técnico, N°. 007-UERB-OC-SOLT-2017, del Asentamiento Humano de Hecho y Consolidado de Interés Social denominado "El Vergel", que se encuentra ocupando los **predios No. 5147251** de propiedad de la Señora "Gómez Llamatumbi María Hermelinda y otros"; **No. 5557346** de propiedad del Señor "Tello Cevallos Mentor Bolivar y otros"; **No. 5557350** de propiedad del Señor "Valencia Paillacho Wilman Arnulfo y otros", Zona Tumbaco, Parroquia Tababela, Expediente No. 86 ZT. *Quil* *16* *170*

*doceintos och*

0208

**ACTA No. 04-UERB-OC-2017**

Analizado el contenido de los informes tanto en la parte Socio-Organizativa, Legal y Técnica, en referencia al Asentamiento Humano de Hecho y Consolidado de Interés Social denominado Villa Vega III, se realiza observaciones respecto al ancho de los pasajes internos, por lo que se sugiere que se amplíe la sección transversal de los mismos; el pasaje E7D a la mayor dimensión disponible que colinda con la construcción existente en el lindero oeste de la misma y en el pasaje E7C a 5.00m. Sin existir otras observaciones en ninguna de sus partes, por unanimidad de los asistentes, se aprueban los Informes, por tal razón la Mesa Institucional recomienda que continúen su trámite en las Comisiones de Uso de Suelo y de Ordenamiento Territorial.

No existiendo otro punto que tratar, se da por concluida la sesión, siendo las 10h30.



Arq. Carlos Lizarzaburu  
**DELEGADO DE LA DIRECCION  
Y  
SOCIO ORGANIZATIVO  
"REGULA TU BARRIO" – OFICINA CENTRAL**

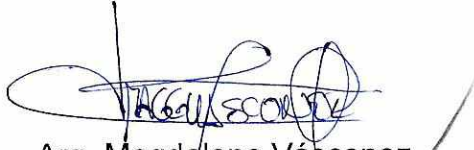


Dr. Fernando Quintana  
**RESPONSABLE LEGAL  
UERB-OC**



Arq. Pablo Alcocer  
**RESPONSABLE TÉCNICO  
UERB-OC**

**ACTA No. 04-UERB-OC-2017**




Arq. Magdalena Vásconez  
**DELEGADA DE LA  
ADMINISTRACIÓN ZONA  
TUMBACO**



Srta. Viviana Chávez,  
**DELEGADA DE LA DIRECCIÓN  
JURÍDICA ZONA TUMBACO**



Ing. Elizabeth Carrión  
**DELEGADA  
DIRECCIÓN METROPOLITANA  
DE GESTIÓN DE RIESGO**



Arq. María Belén Cueva  
**DELEGADA  
DIRECCIÓN METROPOLITANA DE  
CATASTRO**



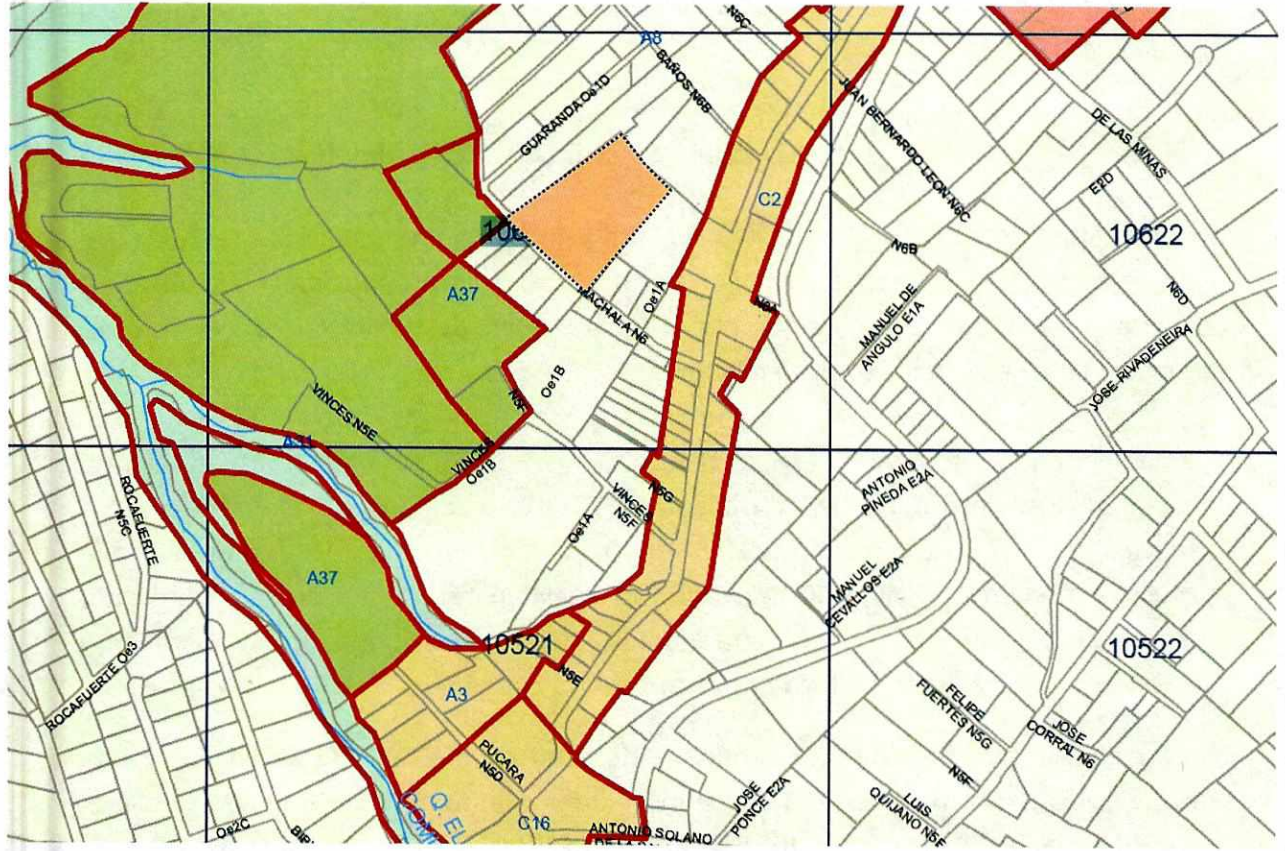
Arq. Elizabeth Ortiz  
**DELEGADA  
SECRETARÍA DE TERRITORIO,  
HÁBITAT Y VIVIENDA**

207  
doce y siete

**INFORME SOCIO ORGANIZATIVO, LEGAL Y TÉCNICO DEL  
ASENTAMIENTO HUMANO DE HECHO Y CONSOLIDADO DE INTERES  
SOCIAL DENOMINADO: "CHUROLOMA PASAJE MACHALA", A FAVOR DE  
SUS COPROPIETARIOS.**


**EXPEDIENTE Nº 084 ZT  
INFORME Nº. 006-UERB-OC-SOLT-2017**

**UBICACIÓN:**



**ASENTAMIENTO HUMANO DE HECHO Y CONSOLIDADO  
DE INTERÉS SOCIAL DENOMINADO:  
"CHUROLOMA PASAJE MACHALA"**  
Parroquia: TUMBACO  
Barrio/Sector: S. FRANC.CHUROLOMA  
Administración Municipal: TUMBACO

Drenajes	Protec Beateno	Resid Urbano 1	Resid Rural 2
Lotes	Industrial 2	Resid Urbano 2	P. Ecol/Conser. Patr. N
<b>USO_RUQ_VI</b>	Industrial 3	Resid Urbano 3	RN/Prod. Sostenible
Agrícola Resid.	Industrial 4	Resid Urbano 1A	RNNR
Area promocion	Patrimonial	Resid Urbano 1QT	
Equipamiento	Multiple	Resid Rural 1	



## ANTECEDENTES DEL ASENTAMIENTO HUMANO

El asentamiento se conforma a raíz de las ventas de un lote de terreno de los herederos de Juan Remache y Martha Pérez a un grupo de personas hace 31 años, quienes se asientan en el sector por una necesidad de hábitat pero viviendo en situación de inseguridad jurídica en la tenencia de su tierra.

De la inspección realizada por la UERB-OC, se determinó que el asentamiento, actualmente cuenta con una consolidación 90.91%, cuentan parcialmente con los servicios básicos, pues la mayoría de los lotes colindan con la vía principal; tienen agua potable y medidores de luz individuales en su totalidad, no cuentan con alcantarillado, y ante la necesidad del servicio han realizado conexiones informales; adicionalmente se menciona que el pasaje interno no se encuentra culminado.

Se ha considerado que el Asentamiento Humano de Hecho y Consolidado, es de interés social en razón solo 40% de los moradores cuentan con un trabajo estable, el otro 60% tienen un trabajo informal, (albañiles, jardineros, empleados domésticos, jornaleros y agricultores) lo que impide que puedan cubrir la canasta básica familiar y acceder a otros servicios como son educación, salud, vivienda.

El principal objetivo del asentamiento es poder contar con una seguridad jurídica, para mejorar la calidad de vida de los moradores, por lo cual se organizaron de forma Ad-HOC, nombrando a la Sra. Sara Oviedo como representante del proceso de regularización.

Por lo expuesto se emite criterio socio organizativo favorable para continuar con el análisis legal del proceso de regularización.

### INFORME SOCIO ORGANIZATIVO

<b>ASENTAMIENTO DENOMINADO:</b>	CHUROLOMA PASAJE MACHALA ✓
<b>TIPO DE ORGANIZACIÓN:</b>	AD-HOC
<b>PRESIDENTE / REPRESENTANTE LEGAL:</b>	SARA OVIEDO ✓
<b>AÑOS DE ASENTAMIENTO:</b>	31 AÑOS ✓
<b>CONSOLIDACIÓN:</b>	90.91% ✓
<b>Nº DE LOTES:</b>	11 LOTES
<b>Nº DE PROPIETARIOS:</b>	9 PERSONAS
<b>POBLACIÓN BENEFICIARIA:</b>	44 PERSONAS ✓
<b>DOCUMENTOS ANEXOS:</b>	<ul style="list-style-type: none"> <li>• Acta Asamblea del 17 de abril de 2017, eligiendo a la representante del asentamiento.</li> <li>• Listado de copropietarios</li> </ul>

### INFORME LEGAL

#### ASENTAMIENTO HUMANO DE HECHO Y CONSOLIDADO DE INTERES SOCIAL DENOMINADO "CHUROLOMA PASAJE MACHALA"

El Asentamiento humano de hecho y consolidado de Interés Social denominado "Churoloma Pasaje Machala", se encuentra asentado sobre un macro Lote de terreno, situado en la Parroquia de Tumbaco, conformado por los siguientes propietarios y formas de adquisición.

#### INMUEBLE

##### LINDEROS:

Norte.- Por la cabecera terreno de Tomás Guamán, zanja propia del terreno que se vende;

Sur.- Al pie, terreno de Adelaida Mosquera, también en zanja del medio, no vendido;

Oriente.- Terreno de José Vega.

Occidente.- El de Mercedes Azaña.



**SUPERFICIE.- SIN SUPERFICIE**

**PROPIETARIOS:**

1. CELIA MARGARITA REMACHE Y MANUEL ALFONSO COYAGO PARRA
2. EL USUFRUCTO a favor de ELOISA ROSARIO SILVA DIAZ,  
la NUDA PROPIEDAD a favor de NELLY AZUCENA VEGA SILVA E IVAN EDISON CHUJI  
UWIJINT, casados entre sí; y señor CRISTIAN JUAN VEGA SILVA, casado con NELLY  
MARLENE PEREZ TRAVEZ
3. SEGUNDO ELICIO VEGA
4. CELIA MARGARITA REMACHE Y MANUEL ALFONSO COYAGO PARRA
5. SARA DE JESUS OVIEDO FIERRO Y ANA MATILDE OVIEDO FIERRO
6. JUAN FRANCISCO TROYA PEREZ
7. SEGUNDO LUIS CRUZ SIMBAÑA
8. BEATRIZ PILAR CUVI BOLAÑOS
9. JUANA REMACHE PEREZ
10. POSESION EFECTIVA DE TOM DAVID Y CRIS JAMES HANNAH CUVI
11. POSESION EFECTIVA DE MARÍA ESTHER REMACHE PÉREZ

**ANTECEDENTE Y FORMAS DE ADQUISICION DEL LOTE**

1. Mediante escritura celebrada el 17 de Agosto de 1998, ante el Notario Décimo Sexto del cantón Quito, Dr. Gonzalo Román, inscrita el **13 de julio de 2010**, Juana Remache Pérez, VENDE a favor de CELIA MARGARITA REMACHE Y MANUEL ALFONSO COYAGO PARRA, el 5.23% (rectificado del **5.23%**) de derechos y acciones del 16.66% que es dueño fincados en el lote, situado en la parroquia de Tumbaco. **Mediante** Rectificatoria celebrada el 2 de Agosto de 2000, ante el Notario Décimo Sexto del Cantón Quito, Dr. Gonzalo Román, inscrita el 13 de julio del 2000; se rectifica la cláusula segunda de antecedentes que dirá:  
a) La señora Juana Remache Pérez, es propietaria del 16.66% de derechos y acciones fincados en el inmueble ubicado en Tumbaco, que tiene una superficie de 9.556,50m2...; y la cláusula tercera quedará de la siguiente manera: TERCERA COMPRA VENTA.- Con estos antecedentes la propietaria aludida señora Juana Remache Pérez, vende y da en perpetua enajenación a favor de la compradora Celia Margarita Remache y Manuel Alfonso Coyago Parra, el cinco coma veinte y tres por ciento de derechos y acciones del 16.66% de que es propietaria.
2. Mediante escritura celebrada el 19 de marzo de 2008, ante el Notario Noveno del cantón Quito, Dr. Juan Villacís, inscrita el **15 de mayo de 2008**, Celia Margarita Remache, casada; Rosa Matilde Vega Remache, casada por sus propios derechos, VENDE EL USUFRUCTO a favor de ELOISA ROSARIO SILVA DIAZ, viuda y la NUDA PROPIEDAD a favor

de NELLY AZUCENA VEGA SILVA E IVAN EDISON CHUJI, casados entre sí; y señor CRISTIAN JUAN VEGA SILVA, casado con NELLY MARLENE PEREZ TRAVEZ, el **23.50%** de derechos y acciones sobrantes fincados en el lote, situado en la parroquia de Tumbaco.

3. Mediante escritura celebrada el 1 de Agosto de 2000, ante el Notario del cantón Quito, Dr. Gonzalo Román, inscrita el **5 de enero de 2001**, Esther Remache Pérez, VENDE a favor de **ROSA MATILDE VEGA REMACHE**, casada con SEGUNDO ELICIO VEGA, el **31.39%** de derechos y acciones sobrantes fincados en el lote, situado en la parroquia de Tumbaco.
4. Mediante escritura celebrada el 1 de agosto de 2000, ante el Notario del cantón Quito, Dr. Gonzalo Román, inscrita el **13 de octubre de 2000**, Esther Remache Pérez, viuda, por sus propios derechos VENDE a favor de **CELIA MARGARITA REMACHE Y MANUEL ALFONSO COYAGO PARRA**, el **33.35%** de derechos y acciones del 16.66% de derechos y acciones fincados sobre el inmueble, situado en la parroquia de Tumbaco.
5. Mediante escritura celebrada el 20 de julio de 1998, ante el Notario del cantón Quito, Dr. Roberto Arregui, inscrita el **3 de agosto de 1998**, Eduardo Kigman Garcés y Ana María Goetschel, VENDE a favor de SARA DE JESUS OVIEDO FIERRO Y ANA MATILDE OVIEDO FIERRO, los derechos y acciones equivalentes a UNA SEXTA PARTE del inmueble, situado en la parroquia de Tumbaco.; Habiendo sido adquirido Mediante escritura celebrada el 6 de abril de 1992, ante el Notario del cantón Quito, Dr. Jorge Martínez, inscrita el 12 de septiembre de 1995, Martha Remache Pérez, viuda, vende a favor de Eduardo Kigman Garcés y Ana María Del Carmen Goetschel Garzon, los derechos y acciones equivalentes a UNA SEXTA PARTE que posee en el inmueble, situado en la parroquia de Tumbaco.
6. Mediante escritura celebrada el 24 de octubre de 1994, ante el Notario del cantón Quito, Dr. Gustavo Flores, inscrita el **22 de noviembre de 1994**, María Rosario Remache Pérez, soltera, VENDE a favor de JUAN FRANCISCO TROYA PEREZ, soltero, la UNA SEXTA PARTE de derechos y acciones que le pertenecen en el inmueble, situado en la parroquia de Tumbaco.
7. Mediante escritura celebrada el 6 de junio de 1986, ante el Notario del cantón Quito, Dr. Efraín Martínez, inscrita el **8 de julio de 1986**, Inés Remache Pérez, soltera, VENDE a favor de SEGUNDO LUIS CRUZ SIMBAÑA, el 50% de derechos y acciones que posee en el lote de terreno ubicado en el barrio Churoloma de la parroquia de Tumbaco. Por este mismo acto la señora Martha Pérez viuda de Remache vende Usufructo.
8. Mediante escritura celebrada el 6 de junio de 1986, ante el Notario del cantón Quito, Dr. Efraín Martínez, inscrita el **8 de julio de 1986**, Inés Remache Pérez, soltera, VENDE a

favor de BEATRIZ PILAR CUVI BOLAÑOS, casada, el 50% de una sexta parte de derechos y acciones de un lote de terreno, situado en la parroquia de Tumbaco: el señor Segundo Lorenzo Remache Pérez, casado vende a favor de la misma la totalidad de los derechos y acciones; la señorita Rosario Remache Pérez soltera, vende el 50% de derechos y acciones de un lote de terreno y la señora Martha Pérez viuda de Remache, vende el Usufructo del mismo porcentaje del lote ubicado en Churoloma de la parroquia Tumbaco.

9. Mediante escritura celebrada el 17 de marzo de 1981, ante el Notario, Dr. Efraín Martínez, inscrita el **3 de julio de 1981**, Martha Pérez viuda de Remache, dona a favor de sus hijos: Martha Y Esther Remache, Viudas; JUANA, Rosario, e Inés Remache Pérez, Soltera Y Lorenzo Remache Pérez, Casado, Los Derechos y acciones que en calidad de cónyuge sobreviviente le corresponde en un lote de terreno situado en la parroquia de Tumbaco; con la donación los herederos consolidan la totalidad del inmueble.
  - 9.1. Mediante Testamento protocolizado el 29 de julio de 1977, ante el Notario Dr. Efraín Martínez, inscrito el 25 de agosto de 1977, Juan Remache deja sus bienes a favor de sus hijos.
  - 9.2. Mediante escritura celebrada el 29 de mayo de 1942, ante el Notario, Dr. Efraín Martínez, inscrita el **8 de septiembre de 1942**, Carlos Alfonso Carrera, soltero, vende a favor JUAN REMACHE, Y MARTHA PEREZ, un lote de terreno de una superficie de una cuadra de ancho por dos cuadras de largo más o menos, ubicado en Tumbaco.
10. Mediante escritura de Posesión Efectiva otorgada el 20 de mayo de 2009, ante el Notario del cantón Chaco, Dr. Teófilo Caluguillin, inscrita el **27 de mayo de 2009**, se concede la Posesión Efectiva de los bienes de **James Frederick Hannah**, a favor de sus hijos TOM DAVID Y CRIS JAMES HANNAH CUVI, y como cónyuge sobreviviente la señora Beatriz Pilar Bolaños.
11. Mediante escritura de Posesión Efectiva otorgada el 16 de febrero de 2008, ante el Notario Noveno del cantón Quito, Dr. Juan Villacís, inscrita el **27 de febrero de 2008**, se concede la Posesión Efectiva de los bienes de **María Esther Remache Pérez** a favor de su hijas: Celia Margarita y Rosa Matilde Vega Remache y de sus nietos Nelly Azucena Vega Silva y Cristian Juan Vega Silva quienes comparecen por el derecho de representación de su padre Juan Gonzalo Vega Remache, quien a su vez era hijo del causante.

CERTIFICADO DE FOLIO REAL	
DESCRIPCION DEL INMUEBLE	INMUEBLE

<b>PARROQUIA</b>	TUMBACO
<b>CERTIFICADO</b>	C50012163001
<b>FECHA</b>	07/06/2017
<b>OBSERVACIONES</b>	Con fecha 28 de septiembre de 2010, se encuentra inscrito un auto de 17 de septiembre del 2010, dictado por el Juez cuarto de lo civil de Pichincha dentro de un juicio de Prescripción Adquisitiva de Dominio que sigue Rosario Remache en contra de Juan Francisco Troya.
<b>GRAVAMENES</b>	NO ESTA HIPOTECADO, NI EMBARGADO, NI PROHIBIDO DE ENAJENAR
<b>No.</b>	<b>PROPIETARIOS</b>
1	CELIA MARGARITA REMACHE Y MANUEL ALFONSO COYAGO PARRA
2	ELOISA ROSARIO SILVA DIAZ, (EL USUFRUCTO) NELLY AZUCENA VEGA SILVA E IVAN EDISON CHUJI UWIJINT, (LANUDA PROPIEDAD) CRISTIAN JUAN VEGA SILVA y NELLY MARLENE PEREZ TRAVEZ
3	SEGUNDO ELICIO VEGA
4	CELIA MARGARITA REMACHE Y MANUEL ALFONSO COYAGO PARRA
5	SARA DE JESUS OVIEDO FIERRO Y ANA MATILDE OVIEDO FIERRO (1/6)
6	JUAN FRANCISCO TROYA PEREZ (1/6)
7	SEGUNDO LUIS CRUZ SIMBAÑA
8	BEATRIZ PILAR CUVI BOLAÑOS
9	JUANA REMACHE PEREZ (derechos sobrantes)

<b>POSESION EFECTIVA</b>		
1	<b>CAUSANTE</b>	JAMES FREDERICK HANNAH
	<b>HEREDEROS</b>	TOM DAVID Y CRIS JAMES HANNAH CUVI
	<b>NOTARIA</b>	CHACO - DR. TEOFILO CALUGUILLIN
	<b>FECHA</b>	20-may-09
	<b>INSCRIPCION</b>	27-may-09

<b>POSESION EFECTIVA</b>		
2	<b>CAUSANTE</b>	MARÍA ESTHER REMACHE PÉREZ
	<b>HEREDEROS</b>	Celia Margarita y Rosa Matilde Vega Remache y de sus nietos Nelly Azucena Vega Silva y Cristian Juan Vega Silva quienes comparecen por el derecho de representación de su padre Juan Gonzalo Vega Remache

NOTARIA	NOVENA - JUAN VILLACIS
OTORGAMIENTO	16-feb-08
INSCRIPCION	27-feb-08

**CONCLUSIONES:**

El Asentamiento Humano de Hecho y Consolidado de Interés Social denominado "Churoloma Pasaje Machala", se encuentra asentado sobre un macro lote ubicado en la parroquia de Tumbaco, del Cantón Quito.

Adquirido mediante escritura celebrada el 29 de mayo de 1942, ante el Notario, Dr. Efraín Martínez, inscrita el **8 de septiembre de 1942**, Carlos Alfonso Carrera, soltero, vende a favor JUAN REMACHE, Y MARTHA PEREZ, un lote de terreno de una superficie de una cuadra de ancho por dos cuadras de largo más o menos

Posteriormente los herederos adquirieron el 50% de los derechos y acciones del predio ubicado en Tumbaco sector Churoloma y realizaron varias ventas en derechos y acciones con porcentajes diversos mediante escrituras legalmente inscritas en el Registro de la Propiedad.

Por cuanto se ha justificado legalmente la tenencia de la propiedad con los copropietarios y las formas de adquisición del macro lote, ubicados en Tumbaco, Conforme al artículo 8, y el numeral b) de la Ordenanza 0147 de 09 de diciembre de 2016, se emite criterio legal favorable para el proceso de Regularización.

**INFORME TÉCNICO**

<b>Nº de Predio:</b>	5561685		
<b>Clave Catastral:</b>	10621 01 014 006		
<b>REGULACIONES SEGÚN IRM.</b>			
<b>Zonificación:</b>	A8(A603-35)		
<b>Lote mínimo:</b>	600 m2		
<b>Forma de Ocupación del suelo</b>	(A) Aislada		
<b>Uso principal del suelo:</b>	(RU1) Residencial Urbano 1		
<b>Clasificación del Suelo:</b>	(SU) Suelo Urbano		
<b>Cambio de</b>	<b>APLICA (SI – NO)</b>	<b>Zonificación:</b>	

revisado

203  
documentos  
tres

<b>Zonificación:</b>	<b>NO</b>	<b>Lote mínimo:</b>						
		<b>Formas de Ocupación:</b>						
		<b>Uso principal del suelo:</b>						
<b>Cambio de Clasificación:</b>	<b>NO</b>	(SU) Suelo Urbano ✓✓						
<b>Número de lotes</b>	11 ✓							
<b>Consolidación:</b>	90.91% ✓	Obras Civiles Ejecutadas (Vías)	Calzadas	0.00 ✓	Aceras	N/A ✓	Bordillos	N/A ✓
		Obras de Infraestructura Existentes:	Agua Potable	100% ✓	Alcantarillado	60% ✓	Electricidad	100% ✓
<b>Anchos de vías y Pasajes</b>	Calle N6 Machala (Pública)		10.00m	Pasaje Oe1B		3.50m		
<b>Área Útil de Lotes</b>			10.298,08 ✓	m2.			97.51% ✓	
<b>Área de Pasajes</b>			263,26 ✓	m2.			2.49% ✓	
<b>Área bruta del terreno(Área Total)</b>			<b>10.561,34</b> ✓	m2.			<b>100.00 %</b> ✓	

**Se aprueba lotes que no tienen el área mínima:**

EXCEPCIONES	LOTE	ÁREA (m <sup>2</sup> )
		5 ✓
	6 ✓	292.93 ✓
	7 ✓	195.98 ✓
	10 ✓	322.48 ✓

<b>ANEXO TÉCNICO:</b>	<b>INFORME DE REGULACIÓN METROPOLITANA:</b>
	<ul style="list-style-type: none"> <li>• Informes de Regulación Metropolitana N° 644141, de fecha 20 de Noviembre de 2017 ✓</li> </ul>
	<b>PLANOS:</b>
	<ul style="list-style-type: none"> <li>• Implantación general, cuadro de áreas, cortes del terreno, cuadro de linderos, cortes de vías y pasajes, firmado por el profesional Arq. Edwin Semblantes con fecha Noviembre 2017. ✓</li> <li>• 1 CD con archivo digital.</li> </ul>
	<b>INFORME DE NOMENCLATURA:</b>
	<ul style="list-style-type: none"> <li>• Oficio N° 796-GP004147, con fecha 11 de Octubre del 2017, emitido por la Empresa Pública Metropolitana de Movilidad y Obras Públicas ✓</li> </ul>

	<p><b>INFORME TÉCNICO UERB:</b></p> <ul style="list-style-type: none"><li>Informe Técnico N° 06-UERB-OC-2017 de fecha 22 de Agosto del 2017, que contiene el informe de Cabidas y Linderos de Lote por Lote.</li></ul> <p><b>INFORMES REPLANTEO VIAL:</b></p> <ul style="list-style-type: none"><li>Oficio N° AMZT-2017-0001183, con fecha 17 de Mayo del 2017, emitido por la Administración Zonal Tumbaco</li></ul> <p><b>INFORMES DMC:</b></p> <ul style="list-style-type: none"><li>Oficio N° DMC-UFAC-12801, con fecha 20 de Noviembre del 2017, determinando que no procede la regularización por la Ordenanza No. 126, emitido por la Dirección Metropolitana de Catastro,</li><li>Declaración Juramentada, determinando el área del macrolote, protocolizada por la Dra. Ma. Lorena Bermúdez, Notaria 42 del cantón Quito.</li></ul> <p><b>INFORME DMGR:</b></p> <ul style="list-style-type: none"><li>Oficio N° SGSG-DMGR-2017-1079, de fecha 16 de octubre de 2017 e Informe No. 144-AT-DMGR-2017, fecha 12 de octubre de 2017, aprobado por la Dirección Metropolitana de Gestión de Riesgo.</li></ul>
--	---

## CONCLUSIONES

- El Art. 30 de la Constitución del Ecuador establece: "Las personas tienen derecho a un hábitat seguro y saludable, y a una vivienda adecuada y digna, con independencia de su situación social y económica."

## INFORME DE RIESGOS:

- El informe No.144-AT-DMGR-2017, fecha 12 de Octubre del 2017, emitido por la Dirección Metropolitana de Gestión de Riesgo establece que:

### " 6 CALIFICACIÓN DEL RIESGO

La zona en estudio, una vez realizada la inspección técnica al AHHYC "Churolooma Pasaje Machala" de la Parroquia Tumbaco, considerando las amenazas, elementos expuestos y vulnerabilidades se determina que:

- **Riesgo por movimientos en masa:** el AHHYC "Churolooma Pasaje Machala" en general presenta un Riesgo Bajo Mitigable frente a movimientos de remoción en masa. Esto debido a que no se observaron condiciones físicas en el terreno que representen amenaza, ni tampoco condiciones de exposición, para que ocurran movimientos en masa que puedan ocasionar daños o pérdidas.
- **Riesgo por eventos sísmicos:** de manera general, todo el AHHYC "Churolooma Pasaje Machala" de la Parroquia Tumbaco presenta condiciones de Riesgo Moderado Mitigable, debido a la vulnerabilidad de sus construcciones y el tipo de suelo
- **Riesgo por fenómenos volcánicos:** el principal fenómeno volcánico al que está expuesto el AHHYC "Churolooma Pasaje Machala" de la Parroquia Tumbaco, así como la región norte del DMQ, es la potencial caída piroclastos (material sólido de tamaño ceniza y/o lapilli) de los volcanes Guagua Pichincha, Cotopaxi, o Reventador; ante esta amenaza se presenta un Riesgo Bajo Mitigable.

Por lo tanto, la DMGR sugiere que es **Factible** continuar con el proceso de regularización del AHHYC "Churolooma Pasaje Machala", ya que siguiendo las recomendaciones que se describen en este informe, contribuirá a garantizar la reducción del riesgo en la zona en análisis.

El Riesgo identificado es considerado "Mitigable" cuando se pueden implementar medidas estructurales y/o no estructurales que permitan reducir las condiciones de exposición, vulnerabilidad y el potencial impacto esperado en caso que dicho riesgo se materialice.

**Medidas Estructurales:** Acciones de ingeniería para reducir impactos de las amenazas como:

- Protección y control: Intervención directa de la amenaza (Diques, muros de contención, canalización de aguas.)
- Modificar las condiciones de vulnerabilidad física de los elementos expuestos (refuerzo de infraestructura de líneas vitales, códigos de construcción, reubicación de viviendas.)

**Medidas No estructurales:** Desarrollo del conocimiento, políticas, leyes y mecanismos participativos.

- Acciones Activas: Promueve interacción activa de las personas (organización para la respuesta, educación y capacitación, información pública, participación comunitaria,
- Acciones Pasivas: Relacionadas con legislación y planificación (normas de construcción, uso del suelo y ordenamiento territorial, etc.)



## 7 RECOMENDACIONES

La Dirección Metropolitana de Gestión de Riesgos manifiesta que la calificación de riesgo realizada en este informe, desprende una serie de recomendaciones que podrán ser confirmadas, modificadas o ampliadas como consecuencia de información adicional producida como la realización de las obras de infraestructura, la zonificación respectiva y la consolidación futura.

### **Para el riesgo por movimientos en masa:**

- Se recomienda que mediante mingas comunitarias se implemente sistemas de conducción de escorrentía (agua lluvia) en el único pasaje de tierra afirmada para prevenir la erosión del suelo y arrastre de material que pueda afectar a viviendas y asentamientos humanos ubicados en cotas inferiores.

### **Para el riesgo sísmico:**

- Se recomienda que los propietarios y/o poseionarios actuales no construyan más viviendas en el macrolote evaluado, ni aumenten pisos sobre las edificaciones existentes, hasta que el proceso de regularización del asentamiento culmine y se determine su regulación constructiva específica que deberá constar en sus Informes de Regulación Metropolitana individuales, previa emisión de la licencia de construcción de la autoridad competente.
- Posterior a la regularización del AHHYC "Churoloma Pasaje Machala", las edificaciones en proceso de construcción, aumento en planta o elevación y demás edificaciones dentro del área en análisis, que no dispongan de un diseño estructural o algún tipo de asesoría técnica, los propietarios deberán contratar a un especialista (Ingeniero/a Civil), para que realice evaluaciones estructurales de las viviendas y proponga alternativas de reparación y/o reforzamiento estructural en caso de ameritarlo.
- La municipalidad, a través de sus organismos de control, deberá dar el seguimiento a los procesos de construcción tanto de la infraestructura de servicios como de las edificaciones nuevas o ampliaciones de las existentes.

### **Para el riesgo Volcánico (caída de ceniza):**

- Las afectaciones que podría ocasionar la caída de piroclastos (ceniza y lapilli) se mitiga efectuando mantenimiento preventivo de las cubiertas de las viviendas para evitar que los canales de agua se obstruyan con la ceniza. Otra medida no estructural consiste en saber aplicar técnicas de auto protección como quedarse en lugares cerrados para no exponerse a la ceniza, proteger vías respiratorias y vista, utilizando gorras, gafas o lentes, mascarillas o bufandas, entre otros.
- Mantenerse informado en caso de producirse un evento de erupción volcánica. Acatar las recomendaciones emitidas por las autoridades competentes en cuanto al volumen posible de ceniza que pueda caer; considerar que la única protección contra la lluvia de ceniza y

material volcánico de tamaño considerable son los refugios y techos reforzados, razón por la cual las habitantes de las viviendas con techos frágiles se recomienda buscar refugio.

**Cumplimiento de la normativa vigente:**

- De acuerdo a la Constitución de la República del Ecuador donde establecen las competencias exclusivas a los gobiernos municipales entre tantas está la de regular y ejercer control sobre el uso y la ocupación del suelo urbano y rural. Adicionalmente El COOTAD establece que los gobiernos autónomos descentralizados municipales adoptarán obligatoriamente normas técnicas para la prevención y gestión de riesgos en sus territorios con el propósito de proteger las personas, colectividades y la naturaleza, en sus procesos de ordenamiento territorial.
- En el proyecto de regularización se debe respetar la normativa vigente de las Ordenanzas Metropolitanas de: aprobación de los Planes Metropolitanos de Ordenamiento Territorial, (PMOT), Uso y Ocupación del Suelo, (PUOS) y Régimen Administrativo del Suelo en el D.M.Q.
- Incluir en el Informe de Regulación Metropolitana, IRM las observaciones de calificación del riesgo y recomendaciones para emisión de permisos y control de usos futuros y ocupación del suelo, en cumplimiento estricto con el cuerpo normativo que garantice el adecuado cuidado ambiental, en prevención de riesgos naturales y antrópicos que se podrían presentar.
- La Unidad Regula Tu Barrio de la Administración Zonal de Tumbaco deberá informar a la comunidad asentada en el área de análisis sobre su exposición a amenazas por eventos adversos (movimientos de masa, amenaza sísmica, amenaza volcánica); informar sobre las recomendaciones descritas en el presente informe para que los propietarios de los lotes sean conscientes del nivel de riesgo al que están expuestos."

**LOTES POR EXCEPCIÓN:**

- Se consideran los siguientes lotes por excepción que no tienen el área mínima: 5, 6, 7 y 10.

**ÁREAS VERDES:**

- El Asentamiento Humano de Hecho y Consolidado de Interés Social denominado "CHUROLOMA PASAJE MACHALA", se acoge a la Transitoria Decimocuarta, establecida en el Código Orgánico de Ordenamiento Territorial, Autonomía y Descentralización, el mismo que establece: "en el caso de asentamientos irregulares consolidados existentes hasta la publicación de las reformas del presente Código, el cumplimiento del requisito del porcentaje mínimo de áreas verdes, podrá disminuirse gradualmente según su consolidación, a través de los cambios a la ordenanza; en tal caso previo a la adjudicación,

los copropietarios compensarán pecuniariamente, al valor catastral, el faltante de áreas verdes. Excepcionalmente en los casos de Asentamientos de hecho y consolidados declarados de interés social, en que no se ha previsto el porcentaje de áreas verdes y comunales establecidas en la ley, serán exoneradas de este porcentaje.”

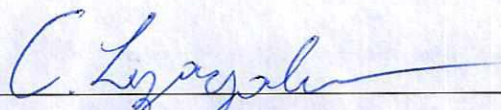
**VIAS:**

- El Asentamiento Humano de Hecho y Consolidado de interés social denominado “CHUROLOMA PASAJE MACHALA”, contempla un sistema vial de uso público; debido a que posee 31 años de existencia, con 90.91% de consolidación de viviendas, los anchos viales se sujetarán al plano adjunto.



**SOLICITUD:**

- Con el objetivo de impulsar el proceso de regularización de asentamientos humanos de hecho y consolidados de interés social, la Unidad Especial Regula tu Barrio pone a consideración de la Mesa Institucional el Informe Socio Organizativo, Legal y Técnico del Asentamiento Humano de Hecho y Consolidado denominado: “CHUROLOMA PASAJE MACHALA”, parroquia “Tumbaco”, para su aprobación o modificación según corresponda.

Atentamente,



ARQ. CARLOS LIZARZABURU  
**Delegado de la Dirección UERB –  
 Oficina Central**

	NOMBRE	FECHA	FIRMA/SUMILLA
ELABORADO POR:	DR. FERNANDO QUINTANA RESPONSABLE LEGAL	21/11/2017	
ELABORADO POR:	ARQ. PABLO ALCO CER RESPONSABLE TÉCNICO	21/11/2017	

**ORDENANZA No.****EXPOSICIÓN DE MOTIVOS**

La Constitución de la República del Ecuador, en su artículo 30, garantiza a las personas el *“derecho a un hábitat seguro y saludable, y a una vivienda adecuada y digna, con independencia de su situación social y económica”*; y, a su vez, establece que los gobiernos autónomos descentralizados municipales tienen la competencia exclusiva para planificar el desarrollo cantonal, así como para ejercer el control sobre el uso y ocupación del suelo en el cantón (artículo 264, numerales 1 y 2).

La Administración Municipal, a través de la Unidad Especial Regula Tu Barrio, gestiona procesos tendientes a regularizar la ocupación informal del suelo de aquellos asentamientos humanos de hecho y consolidados que se encuentran en el Distrito Metropolitano de Quito, siguiendo para el efecto un proceso socio organizativo, legal y técnico, que permita determinar el fraccionamiento de los lotes, en cada asentamiento; y, por tanto, los beneficiarios del proceso de regularización.

El Asentamiento Humano de Hecho y Consolidado de Interés Social denominado *“Churoloma Pasaje Machala”*, al inicio del proceso de regularización contaba con 31 años de existencia; sin embargo, al momento de la sanción de la presente Ordenanza cuenta con 32 años de asentamiento, una consolidación del 90.91%; y 44 beneficiarios.

Dicho Asentamiento Humano de Hecho y Consolidado de Interés Social no cuenta con reconocimiento legal por parte de la Municipalidad, por lo que la Unidad Especial Regula Tu Barrio gestionó el proceso tendiente a regularizar el mismo, a fin de dotar a la población beneficiaria de servicios básicos; y, a su vez, permitir que los legítimos propietarios cuenten con títulos de dominio que garanticen su propiedad y el ejercicio del derecho a la vivienda, adecuada y digna, conforme lo prevé la Constitución del Ecuador.

En este sentido, la presente Ordenanza contiene la normativa tendiente a reconocer el fraccionamiento del predio donde se encuentra el Asentamiento Humano de Hecho y Consolidado de Interés Social denominado *“Churoloma Pasaje Machala”*, a fin de garantizar a los beneficiarios el ejercicio de su derecho a la vivienda y el acceso a servicios básicos de calidad.

## EL CONCEJO METROPOLITANO DE QUITO

Visto el Informe No. IC-O-2018-030 de 01 de febrero de 2018, expedido por la Comisión de Ordenamiento Territorial.

### CONSIDERANDO:

- Que,** el artículo 30 de la Constitución de la República del Ecuador (en adelante “Constitución”) establece que: *“Las personas tienen derecho a un hábitat seguro y saludable, y a una vivienda adecuada y digna, con independencia de su situación social y económica.”;*
- Que,** el artículo 31 de la Constitución expresa que: *“Las personas tienen derecho al disfrute pleno de la ciudad y de sus espacios públicos, bajo los principios de sustentabilidad, justicia social, respeto a las diferentes culturas urbanas y equilibrio entre lo urbano y lo rural. El ejercicio del derecho a la ciudad se basa en la gestión democrática de ésta, en la función social y ambiental de la propiedad y de la ciudad, y en el ejercicio pleno de la ciudadanía.”;*
- Que,** el artículo 240 de la Constitución establece que: *“Los gobiernos autónomos descentralizados de las regiones, distritos metropolitanos, provincias y cantones tendrán facultades legislativas en el ámbito de sus competencias y jurisdicciones territoriales (...);”;*
- Que,** el numeral 1 y 2 del artículo 264 de la Constitución manifiesta que: *“Los gobiernos municipales tendrán las siguientes competencias: 1. Planificar el desarrollo cantonal y formular los correspondientes planes de ordenamiento territorial, de manera articulada con la planificación nacional, regional, provincial y parroquial, con el fin de regular el uso y la ocupación del suelo urbano y rural.”; 2. “Ejercer el control sobre el uso y ocupación del suelo en el cantón (...).”;*
- Que,** el literal c) del artículo 54, en concordancia con el literal c) del artículo 84 del Código Orgánico de Organización Territorial, Autonomía y Descentralización (en adelante “COOTAD”), señala como una función del gobierno autónomo descentralizado municipal la de establecer el régimen de uso del suelo y urbanístico, para lo cual se debe determinar las condiciones de urbanización, parcelación, lotización, división o cualquier otra forma de fraccionamiento de conformidad con la planificación cantonal, asegurando porcentajes para zonas verdes y áreas comunales;
- Que,** el artículo 57, en concordancia con el artículo 87 del COOTAD, establece que las funciones del Concejo Municipal, entre otras, son: *“a) El ejercicio de la facultad normativa en las materias de competencia del gobierno autónomo descentralizado municipal, mediante la expedición de ordenanzas cantonales, acuerdos y resoluciones; (...) x) Regular y controlar, mediante la normativa cantonal correspondiente, el uso del suelo en el territorio del cantón, de conformidad con las leyes sobre la materia, y establecer el régimen urbanístico de la tierra; y, (...) z) Regular mediante ordenanza la delimitación de los barrios y parroquias urbanas tomando en cuenta la configuración territorial,*

**ORDENANZA No.**

*identidad, historia, necesidades urbanísticas y administrativas y la aplicación del principio de equidad interbarrial.”;*

**Que,** el artículo 322 del COOTAD establece el procedimiento para la aprobación de las ordenanzas municipales;

**Que,** el artículo 486 reformado del COOTAD establece que: *“Cuando por resolución del órgano de legislación y fiscalización del Gobierno Autónomo Descentralizado municipal o metropolitano, se requiera regularizar y legalizar asentamientos humanos consolidados de interés social ubicados en su circunscripción territorial en predios que se encuentren proindiviso, la alcaldesa o el alcalde, a través de los órganos administrativos de la municipalidad, de oficio o a petición de parte, estará facultado para ejercer la partición administrativa, (...)”;*

**Que,** la Disposición Transitoria Décima Cuarta del COOTAD, señala: *“(...) Excepcionalmente en los casos de asentamientos de hecho y consolidados declarados de interés social, en que no se ha previsto el porcentaje de áreas verdes y comunales establecidas en la ley, serán exoneradas de este porcentaje.”;*

**Que,** el numeral 1 del artículo 2 de la Ley de Régimen para el Distrito Metropolitano de Quito establece que el Municipio del Distrito Metropolitano de Quito, tiene la competencia exclusiva y privativa de regular el uso y la adecuada ocupación del suelo, ejerciendo el control sobre el mismo;

**Que,** el numeral 1 del artículo 8 de la Ley de Régimen para el Distrito Metropolitano de Quito, establece que le corresponde al Concejo Metropolitano decidir mediante ordenanza, sobre los asuntos de interés general, relativos al desarrollo integral y a la ordenación urbanística del Distrito;

**Que,** la Unidad Especial “Regula Tu Barrio” es la dependencia encargada de procesar, canalizar y resolver los procedimientos para la regularización de la ocupación informal del suelo, en procura de agilizar la emisión de informes y demás trámites pertinentes para la legalización de barrios dentro del marco de planificación y el ordenamiento de la ciudad, conforme lo establecido en el artículo 2 de la Resolución No. A0010 de 19 de marzo de 2010;

**Que,** la Ordenanza No. 147 de 9 de diciembre de 2016; en sus considerandos reconoce la creación de la Unidad Especial Regula Tu Barrio como el ente encargado de procesar, canalizar y resolver los procedimientos para la regularización de la ocupación informal del suelo;

**Que,** mediante Ordenanza No. 147 de 9 de diciembre de 2016, se establecieron los procesos y procedimientos para la regularización integral de los asentamientos humanos de hecho y consolidados, así como su declaratoria de interés social, para aquellos asentamientos que ~~X~~ cumplen las condiciones socioeconómicas, legales y físicas establecidas para el efecto;

## ORDENANZA No.

- Que,** de conformidad a la disposición transitoria segunda de la Ordenanza No. 147 de 9 de diciembre de 2016 en los procesos de regularización de asentamientos humanos de hecho y consolidados que se encuentren en trámite, se aplicará la norma más beneficiosa para la regularización del asentamiento; y,
- Que,** la Mesa Institucional, reunida el 21 de noviembre del 2017 en la Administración Zonal Tumbaco, integrada por: Arq. Magdalena Vásquez, Delegada de la Administración Zona Tumbaco; Srta. Viviana Chávez, Delegada de la Dirección Jurídica Zona Tumbaco; Ing. Elizabeth Carrión, Delegada de la Dirección Metropolitana de Gestión de Riesgo; Arq. María Belén Cueva, Delegada de la Dirección Metropolitana de Catastro; y Arq. Elizabeth Ortiz, Delegada de la Secretaría de Territorio, Hábitat y Vivienda; Arq. Carlos Lizarzaburu, Delegado de la Dirección de la Unidad Especial Regula Tu Barrio y Socio-Organizativo; Dr. Fernando Quintana, Responsable Legal; Arq. Pablo Alcocer, Responsable Técnico, de la Unidad Especial “Regula Tú Barrio” Oficina Central; aprobaron el Informe Socio Organizativo Legal y Técnico N° 006-UERB-OC-SOLT-2017, de 21 de Noviembre del 2017, habilitante de la Ordenanza de Reconocimiento del Asentamiento Humano de Hecho y Consolidado de Interés Social, denominado: “Churoloma Pasaje Machala”, a favor de sus copropietarios.

**En ejercicio de sus atribuciones legales constantes en los artículos 30, 31, 240 y 264 numeral 1 y 2 de la Constitución de la República del Ecuador; 84, literal c), 87, literales a), v) y x); 322 del Código Orgánico de Organización Territorial Autonomía y Descentralización; artículo 2, numeral 1, artículo 8, numeral 1 de la Ley de Régimen para el Distrito Metropolitano de Quito;**

### EXPIDE LA SIGUIENTE:

**ORDENANZA QUE RECONOCE Y APRUEBA EL FRACCIONAMIENTO DEL PREDIO 5561685; SOBRE EL QUE SE ENCUENTRA EL ASENTAMIENTO HUMANO DE HECHO Y CONSOLIDADO DE INTERÉS SOCIAL DENOMINADO “CHUROLOMA PASAJE MACHALA”, A FAVOR DE SUS COPROPIETARIOS.**

**Artículo 1.- De los planos y documentos presentados.-** Los planos y documentos presentados son de exclusiva responsabilidad del proyectista y de los copropietarios del Asentamiento Humano de Hecho y Consolidado de Interés Social denominado “Churoloma Pasaje Machala”, ubicado en la parroquia Tumbaco, sin perjuicio de la responsabilidad de quienes revisaron los planos y los documentos legales, excepto que hayan sido inducidos a engaño.

En caso de comprobarse ocultación o falsedad en planos, datos, documentos, o de existir reclamos de terceros afectados, será de exclusiva responsabilidad del técnico y de los propietarios del predio.

Las dimensiones y superficies de los lotes son las determinadas en el plano aprobatorio, que forma parte integrante de esta Ordenanza.

**ORDENANZA No.**

Los copropietarios del Asentamiento Humano de Hecho y Consolidado de Interés Social denominado "Churoloma Pasaje Machala", se comprometen a respetar las características de los Lotes establecidas en el Plano y en este instrumento; por tanto, no podrán fraccionarlos o dividirlos.

El incumplimiento de lo dispuesto en la presente Ordenanza y en la normativa metropolitana y nacional vigente al respecto, dará lugar a la imposición de las sanciones correspondientes.

Por las condiciones de asentamiento humano de hecho y consolidado, se lo aprueba considerándolo de Interés Social.

**Artículo 2.-** Especificaciones técnicas.-

Zonificación actual:	A8(A603-35)
Lote mínimo:	600 m <sup>2</sup>
Forma ocupación del suelo:	(A) Aislada
Uso principal del suelo:	(RU1) Residencial Urbano 1
Número de lotes:	11
Clasificación del Suelo:	(SU) Suelo Urbano
Área útil de lotes:	10.298,08m <sup>2</sup>
Área de Pasajes:	263,26m <sup>2</sup>
Área bruta del terreno (Área Total)	10.561,34m <sup>2</sup>

El número total de lotes es de 11, signados del uno (1) al once (11) cuyo detalle es el que consta en los planos aprobatorios que forman parte de la presente Ordenanza.

**Artículo 3.- Zonificación de los lotes.-** Los lotes fraccionados mantendrán la zonificación vigente, esto es A8(A603-35), Lote mínimo: 600 m<sup>2</sup>, Forma ocupación del suelo: (A) Aislada, Uso principal del suelo: (RU1) Residencial Urbano 1.

**Artículo 4.- Clasificación del Suelo.-** Los lotes fraccionados mantendrán la clasificación vigente esto es (SU) Suelo Urbano.

**Artículo 5.- Lotes por excepción.-** Por tratarse de un asentamiento de hecho y consolidado de interés social, se aprueban por excepción los siguientes lotes de menor superficie conforme el plano: 5, 6, 7 y 10.



## ORDENANZA No.

**Artículo 6.- Informe Técnico de Evaluación de Riesgos de la Secretaría General de Seguridad y Gobernabilidad.-** Los copropietarios del predio, en un plazo no mayor a un año a partir de la inscripción de la presente ordenanza en el Registro de la Propiedad, deberán presentar el cronograma de obras de mitigación de riesgos elaborado por un especialista técnico, ante la Dirección Metropolitana de Gestión de Riesgos y la Unidad Desconcentrada de Control de la Administración Zonal Tumbaco, caso contrario el Concejo Metropolitano podrá revocar la presente ordenanza, notificándose del particular a la Agencia Metropolitana de Control, para que se inicie las acciones pertinentes.

La Agencia Metropolitana de Control realizará el seguimiento en la ejecución y avance de las obras de mitigación hasta la terminación de las mismas.

Los copropietarios del Asentamiento Humano de Hecho y Consolidado de Interés Social denominado “Churoloma Pasaje Machala”, deberá cumplir con lo establecido dentro de la calificación del riesgo y acatar las recomendaciones que se encuentran determinadas en el informe de la Dirección Metropolitana de Gestión de Riesgos 144-AT-DMGR-2017, fecha 12 de Octubre del 2017, el mismo que establece:

### **“6 CALIFICACIÓN DEL RIESGO**

*La zona en estudio, una vez realizada la inspección técnica al AHHYC “Churoloma Pasaje Machala” de la Parroquia Tumbaco, considerando las amenazas, elementos expuestos y vulnerabilidades se determina que:*

- **Riesgo por movimientos en masa:** el AHHYC “Churoloma Pasaje Machala” en general presenta un Riesgo Bajo Mitigable frente a movimientos de remoción en masa. Esto debido a que no se observaron condiciones físicas en el terreno que representen amenaza, ni tampoco condiciones de exposición, para que ocurran movimientos en masa que puedan ocasionar daños o pérdidas.
- **Riesgo por eventos sísmicos:** de manera general, todo el AHHYC “Churoloma Pasaje Machala” de la Parroquia Tumbaco presenta condiciones de Riesgo Moderado Mitigable, debido a la vulnerabilidad de sus construcciones y el tipo de suelo
- **Riesgo por fenómenos volcánicos:** el principal fenómeno volcánico al que está expuesto el AHHYC “Churoloma Pasaje Machala” de la Parroquia Tumbaco, así como la región norte del DMQ, es la potencial caída piroclastos (material sólido de tamaño ceniza y/o lapilli) de los volcanes Guagua Pichincha, Cotopaxi, o Reventador; ante esta amenaza se presenta un Riesgo Bajo Mitigable.

*Por lo tanto, la DMGR sugiere que es **Factible** continuar con el proceso de regularización del AHHYC “Churoloma Pasaje Machala”, ya que siguiendo las recomendaciones que se describen en este informe, contribuirá a garantizar la reducción del riesgo en la zona en análisis.*

*El Riesgo identificado es considerado “Mitigable” cuando se pueden implementar medidas estructurales y/o no estructurales que permitan reducir las condiciones de exposición, vulnerabilidad y el potencial impacto esperado en caso que dicho riesgo se materialice.*

**Medidas Estructurales:** Acciones de ingeniería para reducir impactos de las amenazas como:

- *Protección y control: Intervención directa de la amenaza (Diques, muros de contención, canalización de aguas.)*

**ORDENANZA No.**

- *Modificar las condiciones de vulnerabilidad física de los elementos expuestos (refuerzo de infraestructura de líneas vitales, códigos de construcción, reubicación de viviendas.)*

**Medidas No estructurales:** *Desarrollo del conocimiento, políticas, leyes y mecanismos participativos.*

- *Acciones Activas: Promueve interacción activa de las personas (organización para la respuesta, educación y capacitación, información pública, participación comunitaria,*
- *Acciones Pasivas: Relacionadas con legislación y planificación (normas de construcción, uso del suelo y ordenamiento territorial, etc.)*

**7 RECOMENDACIONES**

*La Dirección Metropolitana de Gestión de Riesgos manifiesta que la calificación de riesgo realizada en este informe, desprende una serie de recomendaciones que podrán ser confirmadas, modificadas o ampliadas como consecuencia de información adicional producida como la realización de las obras de infraestructura, la zonificación respectiva y la consolidación futura.*

**Para el riesgo por movimientos en masa:**

- *Se recomienda que mediante mingas comunitarias se implemente sistemas de conducción de escorrentía (agua lluvia) en el único pasaje de tierra afirmada para prevenir la erosión del suelo y arrastre de material que pueda afectar a viviendas y asentamientos humanos ubicados en cotas inferiores.*

**Para el riesgo sísmico:**

- *Se recomienda que los propietarios y/o poseionarios actuales no construyan más viviendas en el macrolote evaluado, ni aumenten pisos sobre las edificaciones existentes, hasta que el proceso de regularización del asentamiento culmine y se determine su regulación constructiva específica que deberá constar en sus Informes de Regulación Metropolitana individuales, previa emisión de la licencia de construcción de la autoridad competente.*
- *Posterior a la regularización del AHHYC "Churoloma Pasaje Machala", las edificaciones en proceso de construcción, aumento en planta o elevación y demás edificaciones dentro del área en análisis, que no dispongan de un diseño estructural o algún tipo de asesoría técnica, los propietarios deberán contratar a un especialista (Ingeniero/a Civil), para que realice evaluaciones estructurales de las viviendas y proponga alternativas de reparación y/o reforzamiento estructural en caso de ameritarlo.*
- *La municipalidad, a través de sus organismos de control, deberá dar el seguimiento a los procesos de construcción tanto de la infraestructura de servicios como de las edificaciones nuevas o ampliaciones de las existentes.*

**Para el riesgo Volcánico (caída de ceniza):**

- *Las afectaciones que podría ocasionar la caída de piroclastos (ceniza y lapilli) se mitiga efectuando mantenimiento preventivo de las cubiertas de las viviendas para evitar que los canales de agua se obstruyan con la ceniza. Otra medida no estructural consiste en saber aplicar técnicas de auto protección como quedarse en lugares cerrados para no exponerse a la ceniza, proteger vías respiratorias y vista, utilizando gorras, gafas o lentes, mascarillas o bufandas, entre otros.*
- *Mantenerse informado en caso de producirse un evento de erupción volcánica. Acatar las recomendaciones emitidas por las autoridades competentes en cuanto al volumen posible de ceniza que pueda caer; considerar que la única protección contra la lluvia de ceniza y material volcánico de*

## ORDENANZA No.

*tamaño considerable son los refugios y techos reforzados, razón por la cual las habitantes de las viviendas con techos frágiles se recomienda buscar refugio.*

### **Cumplimiento de la normativa vigente:**

- *De acuerdo a la Constitución de la República del Ecuador donde establecen las competencias exclusivas a los gobiernos municipales entre tantas está la de regular y ejercer control sobre el uso y la ocupación del suelo urbano y rural. Adicionalmente El COOTAD establece que los gobiernos autónomos descentralizados municipales adoptarán obligatoriamente normas técnicas para la prevención y gestión de riesgos en sus territorios con el propósito de proteger las personas, colectividades y la naturaleza, en sus procesos de ordenamiento territorial.*
- *En el proyecto de regularización se debe respetar la normativa vigente de las Ordenanzas Metropolitanas de: aprobación de los Planes Metropolitanos de Ordenamiento Territorial, (PMOT), Uso y Ocupación del Suelo, (PUOS) y Régimen Administrativo del Suelo en el D.M.Q.*
- *Incluir en el Informe de Regulación Metropolitana, IRM las observaciones de calificación del riesgo y recomendaciones para emisión de permisos y control de usos futuros y ocupación del suelo, en cumplimiento estricto con el cuerpo normativo que garantice el adecuado cuidado ambiental, en prevención de riesgos naturales y antrópicos que se podrían presentar.*
- *La Unidad Regula Tu Barrio de la Administración Zonal de Tumbaco deberá informar a la comunidad asentada en el área de análisis sobre su exposición a amenazas por eventos adversos (movimientos de masa, amenaza sísmica, amenaza volcánica); informar sobre las recomendaciones descritas en el presente informe para que los propietarios de los lotes sean conscientes del nivel de riesgo al que están expuestos.”*

La Secretaría de territorio, Hábitat y Vivienda, a través de la instancia correspondiente y una vez sancionada la presente Ordenanza, deberá actualizar el informe de Regulación Metropolitana (I.R.M), de acuerdo con las observaciones o recomendaciones establecidas en el Informe Técnico de Evaluación de Riesgos de la Secretaría General de Seguridad y Gobernabilidad, que señalan las amenazas de origen natural o antrópico que pueden generar distintos niveles de riesgo que condicionen o limiten el aprovechamiento y utilización del suelo según sus vulnerabilidades.

**Artículo 7.- De los pasajes.-** El Asentamiento Humano de Hecho y Consolidado de Interés Social denominado “Churoloma Pasaje Machala”, contempla un sistema vial de uso público, debido a que éste es un asentamiento humano de hecho y consolidado de interés social de 32 años de existencia, con 90.91% de consolidación de viviendas y se encuentra ejecutando obras de infraestructura, los anchos viales se sujetarán al plano adjunto a la presente Ordenanza.

Se aprueba el pasaje con el siguiente ancho:

Pasaje Oe1B                      3.50m

**Artículo 8.- De las obras a ejecutarse.-** Las obras a ejecutarse en el asentamiento humano de hecho y consolidado de interés social, son las siguientes:

Calzadas                              100%  
Alcantarillado                        40%

**ORDENANZA No.**

**Artículo 9.- Del plazo de ejecución de las obras.-** El plazo de ejecución de la totalidad de las obras civiles y de infraestructura, será de cinco (5) años, de conformidad al cronograma de obras presentado por los copropietarios del inmueble donde se ubica el Asentamiento Humano de Hecho y Consolidado de Interés Social denominado “Churoloma Pasaje Machala”, plazo que se contará a partir de la fecha de inscripción de la presente Ordenanza en el Registro de la Propiedad del Distrito Metropolitano de Quito.

Cuando las obras se ejecutaren por autogestión de los copropietarios del inmueble donde se ubica el asentamiento, el valor por contribución especial a mejoras se establecerá de conformidad con la ley.

**Artículo 10.- Del control de ejecución de las obras.-** La Administración Zonal Tumbaco realizará el seguimiento en la ejecución y avance de las obras civiles y de infraestructura hasta la terminación de las mismas, para lo cual se emitirá un informe técnico tanto del departamento de fiscalización como del departamento de obras públicas cada semestre. Su informe favorable final será indispensable para cancelar la hipoteca.

**Artículo 11.- De la multa por retraso en ejecución de obras.-** En caso de retraso en la ejecución de las obras civiles y de infraestructura, los copropietarios del inmueble sobre el cual se ubica el Asentamiento Humano de Hecho y Consolidado de Interés Social denominado “Churoloma Pasaje Machala”, se sujetará a las sanciones contempladas en el Ordenamiento Jurídico Nacional y Metropolitano.

**Artículo 12.- De la garantía de ejecución de las obras.-** Los lotes producto del fraccionamiento donde se encuentra ubicado el Asentamiento Humano de Hecho y Consolidado de Interés Social denominado “Churoloma Pasaje Machala”, quedan gravados con primera, especial y preferente hipoteca a favor del Municipio del Distrito Metropolitano de Quito, gravamen que regirá una vez que se adjudiquen los lotes a sus respectivos beneficiarios y que subsistirá hasta la terminación de la ejecución de las obras civiles y de infraestructura.

**Artículo 13.- De la Protocolización e inscripción de la Ordenanza.-** Los copropietarios del predio del Asentamiento Humano de Hecho y Consolidado de Interés Social denominado “Churoloma Pasaje Machala”, deberán protocolizar la presente Ordenanza ante Notario Público e inscribirla en el Registro de la Propiedad del Distrito Metropolitano de Quito, con todos sus documentos habilitantes;

En caso de no legalizar la presente ordenanza, ésta caducará conforme lo determinado en la normativa nacional vigente.

La inscripción de la presente ordenanza servirá como título de dominio para efectos de la transferencia de áreas verdes, en caso de que existan.

**Artículo 14.- De la partición y adjudicación.-** Se faculta al señor Alcalde para que proceda con la partición administrativa correspondiente. Dicha resolución de partición y adjudicación se

## ORDENANZA No.

protocolizará ante un Notario Público y se inscribirá en el Registro de la Propiedad del Distrito Metropolitano de Quito, la misma que sin otra solemnidad constituirá título de dominio del beneficiario.

Cuando por efectos de la partición y adjudicación administrativas se produjeran controversias de dominio o derechos personales entre el beneficiario del acto administrativo y quien pretenda ser titular del derecho de dominio sobre los derechos y acciones del lote o bien inmueble fraccionado, estas serán conocidas y resueltas por el juez competente en juicio ordinario.

**Artículo 15.- Solicitudes de ampliación de plazo.-** Las solicitudes de ampliación de plazo para ejecución de obras civiles y de infraestructura, presentación del cronograma de mitigación de riesgos; y, la ejecución de obras de mitigación de riesgos serán resueltas por la Administración Zonal correspondiente.

**Artículo 16.- Potestad de ejecución.-** Para el fiel cumplimiento de las disposiciones de esta Ordenanza, y en caso de que no se hayan cumplido los plazos establecidos, se podrá solicitar el auxilio de la Policía Nacional o ejecutar en forma subsidiaria, los actos que el obligado no hubiere cumplido, a costa de estos. En este evento, se podrá recuperar los valores invertidos por la vía coactiva, con un recargo del veinte por ciento (20%) más los intereses correspondientes.

**Disposición Final.-** Esta ordenanza entrará en vigencia a partir de la fecha de su sanción, sin perjuicio de su publicación en la página web institucional de la Municipalidad.

Dada, en la Sala de Sesiones del Concejo Metropolitano de Quito, el .....

**Dr. Eduardo Del Pozo**  
Primer Vicepresidente del Concejo Metropolitano de  
Quito

**Abg. Diego Cevallos**  
Secretario General del Concejo Metropolitano de  
Quito

### CERTIFICADO DE DISCUSIÓN

El infrascrito Secretario General del Concejo Metropolitano de Quito, certifica que la presente ordenanza fue discutida y aprobada en dos debates, en sesiones de .....de ..... y ..... de ..... del 20...- Quito,

**ORDENANZA No.**

Abg. Diego Cevallos  
**SECRETARIO GENERAL DEL CONCEJO METROPOLITANO DE QUITO**

**ALCALDÍA DEL DISTRITO METROPOLITANO.-** Distrito Metropolitano de Quito,

**EJECÚTESE:**

Dr. Mauricio Rodas Espinel  
**ALCALDE DEL DISTRITO METROPOLITANO DE QUITO**

**CERTIFICO**, que la presente ordenanza fue sancionada por el Dr. Mauricio Rodas Espinel *MS*  
, Alcalde del Distrito Metropolitano de Quito, el  
. - Distrito Metropolitano de Quito,

Nº 0113881

Churroloma 0067  
sesenta y siete

**REGISTRO DE LA PROPIEDAD  
DEL DISTRITO METROPOLITANO DE QUITO**

CERTIFICADO No.: C50012163001  
FECHA DE INGRESO: 07/06/2017

**CERTIFICACION**

**Referencias:**

- |                                       |                                       |
|---------------------------------------|---------------------------------------|
| 1) 13/07/2010-PO-51540f-20774i-53823r | 2) 15/05/2008-PO-31579f-13230i-33489r |
| 3) 05/01/2001-PO-730f-374i-892r       | 4) 13/10/2000-PO-53145f-25963i-61503r |
| 5) 03/08/1998-PO-12321f-14111i-36483r | 6) 22/11/1994-PO-16328f-18778i-47913r |
| 7) 08/07/1986-1-728f-627i-15927r      | 8) 08/07/1986-2-856f-1027i-15926r     |
| 9) 03/07/1981-3-878f-1230i-11457r     |                                       |

Tarjetas:; T00000252384;

Matriculas:;0

El infrascrito Director de Certificaciones en ejercicio de las atribuciones contenidas en el artículo 11 de la Ley de Registro y de conformidad a la delegación otorgada por el Señor Registrador de la Propiedad del Distrito Metropolitano de Quito, mediante resolución N° RPDQM-2013-012, de veintiocho de febrero de dos mil trece, una vez revisados los índices y libros entregados y que reposan en el Registro de la Propiedad del Distrito Metropolitano de Quito, y dando contestación al oficio No. 700-UERB-2017, de diecinueve de mayo del dos mil diecisiete, enviado por La Directora de la Unidad Especial "Regula Tu Barrio", de conformidad a lo dispuesto en el artículo 486 literal E de la COOTAD, que establece: "Las certificaciones que sean requeridas, la inscripción de la resolución administrativa de partición y adjudicación o de cualquier otro instrumento que se genere en este procedimiento desde la administración municipal no causarán derecho, tasa o prestación económica de ninguna naturaleza", CERTIFICO:A fojas 51540, número 20774, Repertorio 53823, del Registro de Propiedad, con fecha TRECE DE JULIO DEL DOS MIL DIEZ, los cónyuges CELIA MARGARITA REMACHE y MANUEL ALFONSO COYAGO PARRA, adquieren el CINCO COMA VEINTITRÉS POR CIENTO DE DERECHO Y ACCIONES del dieciséis punto sesenta y seis por ciento de derechos y acciones fincados en el LOTE DE TERRENO ubicado en la parroquia TUMBACO de este cantón, mediante compra a la señora JUANA REMACHE PÉREZ, casada, según escritura pública otorgada el DIECISIETE DE AGOSTO DE MIL NOVECIENTOS NOVENTA Y OCHO, ante el Notario DECIMO SEXTO del cantón Quito, Doctor Gonzalo Román Chacón.- ACLARATORIA según escritura pública otorgada el DOS DE AGOSTO DEL DOS MIL, ante el Notario DECIMO SEXTO del cantón Quito, Doctor Gonzalo Román Chacón, inscrita el TRECE DE JULIO DEL DOS MIL DIEZ.-

----- A fojas 31579, número 13230, Repertorio 33489, del Registro de Propiedad, con fecha QUINCE DE MAYO DEL DOS MIL OCHO, adquieren EL USUFRUCTO a favor de ELOISA ROSARIO SILVA DIAZ, Viuda; y LA NUDA PROPIEDAD, en favor de los señores NELLY AZUCENA VEGA SILVA, Casada con el señor IVAN EDISON CHUJI UWIJINT, adquieren Derechos y acciones equivalentes al TRES PUNTO OCHENTA Y TRES POR CIENTO (3.83%), (Porcentaje catastrado en el I.M.Q.) fincados en el LOTE DE TERRENO ubicado en la parroquia TUMBACO de este cantón, por compra a las señoras CELIA MARGARITA REMACHE, Casada ; ROSA MATILDE VEGA REMACHE, Casada por sus propios derechos VENDEN, EL USUFRUCTO VITALICIO, el DIECINUEVE DE MARZO DEL DOS MIL OCHO, ante el Notario NOVENO Encargado del cantón Quito,

de Propiedad, con fecha CINCO DE ENERO DEL DOS MIL UNO, la señora ROSA MATILDE VEGA REMACHE, casada con SEGUNDO ELICIO VEGA, adquiere el TREINTA Y UNO COMA TREINTA Y NUEVE POR CIENTO de los derechos y acciones fincados en el LOTE DE TERRENO ubicado en la parroquia TUMBACO de este cantón, por compra a la señora ESTHER REMACHE PEREZ, viuda, según escritura otorgada el UNO DE AGOSTO DEL DOS MIL, ante el notario DECIMO SEXTO doctor GONZALO ROMAN.----- A fojas 53145, número 25963, Repertorio 61503, del Registro de Propiedad, con fecha TRECE DE OCTUBRE DEL DOS MIL, los cónyuges CELIA MARGARITA REMACHE Y MANUEL ALFONSO COYAGO PARRA, adquieren EL TREINTA Y TRES COMA TREINTA Y CINCO POR CIENTO de derechos y acciones, fincados en el DIEZ Y SEIS PUNTO SESENTA Y SEIS POR CIENTO de derechos y acciones fincados en el LOTE DE TERRENO ubicado en la parroquia TUMBACO de este cantón, por compra a la señora ESTHER REMACHE PEREZ, viuda, según escritura pública otorgada el UNO DE AGOSTO DEL AÑO DOS MIL, ante el Notario DECIMO SEXTO, doctor Gonzalo Román Chacón. ----

--- A fojas 12321, número 14111, Repertorio 36483, del Registro de Propiedad, con fecha TRES DE AGOSTO DE MIL NOVECIENTOS NOVENTA Y OCHO, la señora SARA DE JESUS OVIEDO FIERRO, divorciada, por sus propios derechos, y señorita ANA MATILDE OVIEDO FIERRO, representada por Luis Antonio Oviedo Fierro, adquirieron los derechos y acciones equivalentes a la una sexta parte fincados en el LOTE DE TERRENO ubicado en la parroquia TUMBACO de este cantón, Por compra a los cónyuges Eduardo Kingman Garcés y Ana María Goestchel; según escritura otorgada el veinte de julio de mil novecientos noventa y ocho, ante el notario doctor Roberto Arregui. ----- A fojas 16328, número 18778, Repertorio 47913, del Registro de Propiedad, con fecha VEINTE Y DOS DE NOVIEMBRE DE MIL NOVECIENTOS NOVENTA Y CUATRO, JUAN FRANCISCO TROYA PÉREZ, soltero, adquiere Una sexta parte de derechos y acciones fincados en el LOTE DE TERRENO ubicado en la parroquia TUMBACO de este cantón, Mediante compra hecha a la señorita María Rosario Remache Pérez, soltera, según escritura otorgada el veinte y cuatro de octubre de mil novecientos noventa y cuatro, ante el notario doctor Gustavo Flores. ----- A fojas 728, número 627, Repertorio 15927, del Registro de Propiedad, con fecha OCHO DE JULIO DE MIL NOVECIENTOS OCHENTA Y SEIS, SEGUNDO LUIZ CRUZ SIMBAÑA, casado, adquiere El CINCUENTA POR CIENTO DE DERECHOS Y ACCIONES de la una sexta parte fincados en el LOTE DE TERRENO ubicado en la parroquia TUMBACO de este cantón, Por compra a Inés Remache Pérez; y, por compra de los derecho de usufructo, a la señora Martha Pérez viuda de Remache, todo, según consta de la escritura celebrada el seis de Junio de mil novecientos ochenta y seis, ante el Notario doctor Efraín Martínez. ----- A fojas 856, número 1027, Repertorio 15926, del Registro de Propiedad, con fecha OCHO DE JULIO DE MIL NOVECIENTOS OCHENTA Y SEIS, BEATRIZ PILAR CUVI BOLAÑOS; casada, adquiere el cincuenta por ciento de una sexta parte de los DERECHOS Y ACCIONES fincados en el LOTE DE TERRENO ubicado en la parroquia TUMBACO de este cantón, a Inés Remache Pérez; soltera; el señor SEGUNDO LORENZO REMACHE PEREZ, casado, vende la totalidad de derechos y acciones; la señorita ROSARIO REMACHE PEREZ, soltera, vende el cincuenta por ciento de una sexta parte de los DERECHOS Y ACCIONES; y MARTHA PEREZ viuda de Remache, vende los derechos y acciones de usufructo que se había reservado, mediante compra según escritura otorgada el seis de junio de mil novecientos ochenta y seis, ante el notario doctor Efraín Martínez. ----- A fojas 878, número 1230, Repertorio 11457, del Registro de Propiedad, con fecha TRES DE JULIO DE MIL NOVECIENTOS OCHENTA Y UNO, JUANA REMACHE PEREZ, soltera, adquiere DERECHOS Y ACCIONES RESTANTES fincados en el LOTE DE TERRENO ubicado en la parroquia TUMBACO de este cantón, UNA PARTE) Mediante donación de su madre Martha Pérez viuda de Remache según escritura

83.35



Nº 0113880

Sesenta y seis

otorgada el diecisiete de marzo de mil novecientos ochenta y uno, ante el notario doctor Efraín Martínez; Y OTRA PARTE: Por sucesión por causa de muerte según Testamento otorgado, por su fallecido Juan Remache, protocolizado el veinte y nueve de julio de mil novecientos setenta y siete, ante el Notario doctor Efraín Martínez, inscrito el VEINTE Y CINCO DE AGOSTO DE MIL NOVECIENTOS SETENTA Y SIETE.- Habiendo el Causante adquirido por compra a Carlos Alfonso Carrera, mediante escritura otorgada el veinte y nueve de mayo de mil novecientos cuarenta y dos, ante el Notario doctor Alejandro Troya, inscrita el OCHO DE SEPTIEMBRE DE MIL NOVECIENTOS CUARENTA Y DOS. ----- Bajo Rep. 38527, del Registro de Sentencias Varias, y con fecha VEINTE Y SIETE DE MAYO DEL DOS MIL NUEVE, a las CATORCE horas y CINCUENTA Y CINCO minutos, se inscribe el acta notarial de Posesión Efectiva celebrada ante el Notario Primero ( 1) del Cantón el Chaco, doctor Teófilo Gustavo Calaguillin, el veinte de Mayo del año dos mil nueve, (20-05-2009) cuya segunda copia certificada se adjunta en siete ( 7) fojas útiles, mediante el cual se concede la Posesión Efectiva Proindiviso de los bienes dejados por el causante señor: JAMES FREDERICK HANNAH, en favor de su cónyuge sobreviviente señora: BEATRIZ PILAR CUVI BOLAÑOS; y, de sus hijos: TOM DAVID y CRIS JAMES HANNAH CUVI.- Dejando a salvo el derecho de terceros. ----- Con Repertorio: 13721, número 674, del Registro de Sentencias Varias, con fecha VEINTISIETE DE FEBRERO DEL DOS MIL OCHO, a las OCHO horas y DIECISEIS minutos, se inscribe el acta notarial de Posesión Efectiva celebrada ante el Notario Noveno (9) del Distrito Metropolitano de Quito, (encargado) doctor Juan Villacis Medina, el dieciséis de Febrero del año dos mil ocho, (16-02-2008) cuya segunda copia certificada se adjunta en ocho (8) fojas útiles, mediante el cual se concede la Posesión Efectiva Proindiviso de los bienes dejados por la causante señora: MARIA ESTHER REMACHE PEREZ, en favor de sus hijos: CELIA MARGARITA REMACHE Y ROSA MATILDE VEGA REMACHE; y, de sus nietos: NELLY AZUCENA VEGA SILVA Y CRISTIAN JUAN VEGA SILVA, quienes comparecen por derecho de representación de su fallecido padre el señor JUAN GONZALO VEGA REMACHE, quien a su vez era hijo de la causante.- Dejando a salvo el derecho de terceros.-

#### **4.-GRAVAMENES Y OBSERVACIONES:**

Se aclara que con fecha 25 de julio de 1995, se encuentra: por sentencia del Sr. Juez Primero de lo civil de Pichincha, de 27 de junio de 1995, se CANCELA EL USUFRUCTO reservado a favor de Martha Pérez viuda de Remache.----- Bajo Rep. 76910, del Registro de Demandas, y con fecha VEINTE Y OCHO DE SEPTIEMBRE DEL DOS MIL DIEZ, a las DIECISÉIS horas, y VEINTE Y NUEVE minutos, se presentó el auto de DIECISIETE DE SEPTIEMBRE DEL DOS MIL DIEZ, dictado por el señor Juez CUARTO de lo Civil de Pichincha, mediante el cual y dentro del Juicio ORDINARIO, número 1227-2010-P.CH., cuya copia fotostática se adjunta en cinco fojas, que sigue ROSARIO REMACHE PÉREZ, en contra de JUAN FRANCISCO TROYA PÉREZ, se dispone la Inscripción de la DEMANDA DE PRESCRIPCIÓN EXTRAORDINARIA ADQUISITIVA DE DOMINIO de un LOTE de TERRENO, situado en el pasaje Las Vegas s/n, barrio Churolooma de la Parroquia de TUMBACO, el mismo que tiene una extensión de 317.80 m2 de superficie; y, cuyos linderos son los siguientes: NORTE, propiedad de Juan Francisco Troya en diez metros con sesenta y cinco centímetros; SUR, pasaje Las Vegas con doce metros con treinta centímetros; ESTE, propiedad de Luis Cruz con veinte y siete metros con cuarenta centímetros; OESTE, con propiedad de Juan Francisco Troya Pérez, con veinte y ocho metros con cinco centímetros.----- No está hipotecado, embargado, ni prohibido de enajenar.- La presente certificación se emite única y exclusivamente para la aclaratoria y la resolución administrativa de partición y adjudicación establecida en el artículo 486 de la COOTAD.----- a) Se aclara que la presente certificación se la ha conferido luego de revisado el contenido de los índices, libros,

Quito, mediante acta de 1 de julio de 2011. b) Esta Administración no se responsabiliza de los datos erróneos o falsos que se hayan proporcionado por los particulares y que puedan inducir a error o equivocación, así como tampoco del uso doloso o fraudulento que se pueda hacer del certificado. c) El presente certificado tiene una validez de 60 días contados a partir de la fecha de emisión del mismo.- “En virtud de que los datos registrales del sistema son susceptibles de actualización, rectificación o supresión, con arreglo a la Ley del Sistema Nacional de Registro de Datos Públicos y Ley de Registro, el interesado deberá comunicar cualquier falla o error en este Documento al Registrador de la Propiedad o a sus funcionarios, para su inmediata modificación”. LOS REGISTROS DE GRAVAMENES HAN SIDO REVISADOS HASTA EL 11 DE SEPTIEMBRE DEL 2017 ocho a.m.

  
  
Responsable: VAV y NC

  
**DIRECTOR DE CERTIFICACIONES  
REGISTRO DE LA PROPIEDAD  
DEL DISTRITO METROPOLITANO DE QUITO**

