

*Revisado  
Orden del Día OS*

Oficio No. SGC-2018- **1769**

Quito D. M., 08 JUN. 2018

TICKET GDOC: 2017-193002

Señora  
Ivone Von Lippke  
CONCEJALA METROPOLITANA  
PRESIDENTA DE LA COMISIÓN DE ORDENAMIENTO TERRITORIAL  
Presente.-


Asunto: Se remite expediente para análisis de la  
Comisión de Ordenamiento Territorial.

De mi consideración:

En virtud que la Comisión de Uso de Suelo en sesión ordinaria de 16 de abril de 2018, analizó y aprobó el pedido de cambio de zonificación del Asentamiento Humano de Hecho y Consolidado de Interés Social, denominado Comité Pro Mejoras del barrio "Catzuqui de Moncayo" Etapa II, me permito remitir a usted el expediente GDOC No. 2017-193002, correspondiente al asentamiento en referencia, para el análisis de la Comisión que usted preside.

Adjunto un bibliorato con documentación constante en 87 hojas útiles, incluido 1 plano y 2 CD's.



Atentamente,

  
Abg. Diego Cevallos Salgado

SECRETARIO GENERAL DEL CONCEJO METROPOLITANO DE QUITO

Adjunto:

- Expediente No. 2017-193002 (87 hojas, incluido 1 plano y 2 CD's).

Acción:	Responsable:	Siglas Unidad:	Fecha:	Sumilla:
Elaborado por:	V. Loachamín	SC	2018-06-07	
Revisado por:	J. Morán	PGC	2018-06-07	

Ejemplar 1: Concejala Ivone Von Lippke  
Ejemplar 2: Archivo auxiliar numérico  
Ejemplar 3: Secretaría General del Concejo  
CC. **Con copia junto con expediente original**  
Ejemplar 4: Secretaría de la Comisión de Ordenamiento Territorial  
CC. **para conocimiento**  
Ejemplar 4: Abg. Sergio Garrica Ortiz, Presidente de la Comisión de Uso de Suelo.

COMISIÓN DE USO DE SUELO  
-EJE TERRITORIAL-

ORDENANZA	FECHA	SUMILLA
PRIMER DEBATE		
SEGUNDO DEBATE		
OBSERVACIONES:		

Señor Alcalde, para su conocimiento y del Concejo Metropolitano de Quito, remitimos el siguiente Informe emitido por la Comisión de Uso de Suelo, con las siguientes consideraciones:

## 1.- ANTECEDENTES:

- 1.1. El Lcdo. Pablo Melo, Director (S) de la Unidad Especial "Regula Tu Barrio", mediante oficio No. UERB-1802-2017 de 26 de diciembre de 2017, a fojas 82 del expediente, remite el expediente íntegro No. 151-AZLD correspondiente al Asentamiento Humano de Hecho y Consolidado de Interés Social, denominado Comité Pro Mejoras del Barrio "Catzuqui de Moncayo" Etapa II ubicado en la parroquia El Condado, para la aprobación del Concejo Metropolitano de Quito.
- 1.2. La Comisión de Uso de Suelo en sesión ordinaria de 16 de abril de 2018, analizó la petición del Director de la Unidad Especial "Regula Tu Barrio", para el cambio de zonificación del Asentamiento Humano de Hecho y Consolidado mencionado en el numeral anterior y la aprobación de la Ordenanza correspondiente.

## 2.- INFORME SOCIO ORGANIZATIVO, LEGAL Y TÉCNICO:

2.1. Mediante Informe Socio Organizativo, Legal y Técnico N° 010-UERB-AZLD-SOLT-2017, a fojas 69-74 del expediente, el Arq. Juan Carlos Echeverría, Coordinador de la Unidad Especial Regula Tu Barrio, de la Administración Zonal Calderón, emite su informe técnico, el que en su parte pertinente manifiesta lo siguiente:

"(...)"

Cambio de Zonificación	APLICA (SI-NO)	Zonificación	A2 (A1002-35) / A 31 (PQ)
		Lote Mínimo	1000
	SI	Forma de Ocupación	(A) Aislada
		Uso Principal del suelo:	(RR1) Residencial Rural 1 / (PE / CPN) Protección Ecológica / Conservación del Patrimonio

"(...)"

SECRETARÍA GENERAL DEL  
**CONCEJO**

2.2. Mediante Informe Técnico N° 271-AT-DMGR-2017, adjunto al oficio No. SGS-DMGR-AT-2017-1295, de 07 de diciembre de 2017, a fojas 12 del expediente, el Sr. Christian Rivera, Director Metropolitano de Gestión de Riesgos, de la Secretaría General de Seguridad y Gobernabilidad, en su parte pertinente, señala lo siguiente:

*La zona en estudio, una vez realizada la inspección técnica al AHHYC "Catzuquí de Moncayo II" de la Parroquia El Condado, considerando las amenazas, elementos expuestos y vulnerabilidades se determina que:*

- **Riesgo por movimientos en masa:** el AHHYC "Catzuquí de Moncayo II" de la Parroquia El Condado en general presenta un Riesgo Moderado Mitigable frente a movimientos de remoción de masa. Esto debido a que no se observaron condiciones físicas en el terreno que representen amenaza, ni tampoco condiciones de exposición, para que ocurran movimientos en masa que puedan ocasionar daños o pérdidas.
- **Riesgo por eventos sísmicos:** de manera general, todo el AHHYC "Catzuquí de Moncayo II" de la Parroquia El Condado presenta condiciones de Riesgo Moderado Mitigable, debido a la vulnerabilidad de sus construcciones, el tipo de suelo y distancia con fuentes sísmicas.
- **Riesgo por fenómenos volcánicos:** el principal fenómeno volcánico al que está expuesto el AHHYC "Catzuquí de Moncayo II" de la Parroquia El Condado, así como la región norte de DMQ, es la potencial caída piroclastos (material sólido de tamaño ceniza y/o lapilli) de los volcanes Guagua Pichincha, Cotopaxi, Reventador y Pululahua; ante esta amenaza se presenta un Riesgo Bajo Mitigable.

*Por lo tanto, la DMGR sugiere que es **Factible** continuar con el proceso de regularización del AHHYC "Catzuquí de Moncayo II" de la Parroquia El Condado, ya que siguiendo las recomendaciones que se describen en este informe, contribuirá a garantizar la reducción del riesgo en la zona en análisis (...)"*

### 3.- DICTAMEN DE LA COMISIÓN:

La Comisión de Uso de Suelo, luego de analizar el expediente en sesión ordinaria realizada el 16 de abril de 2018, con fundamento en los informes técnicos y en los artículos 57, literales a) y x), 87 literales a) y v), 322 y 326 del Código Orgánico de Ordenamiento Territorial, Autonomía y Descentralización; las Disposiciones Transitorias Quinta, Sexta y Décima de la Ley Orgánica de Ordenamiento Territorial y Gestión de Uso de Suelo; el artículo 31 de la Ordenanza Metropolitana No. 0172, relativa al Régimen Administrativo del Suelo en el Distrito Metropolitano de Quito; y, los artículos 25 y 45 de la Ordenanza Metropolitana No. 003, que regula la conformación, funcionamiento y operación de las Comisiones del Concejo del Distrito Metropolitano de Quito, emite **DICTAMEN FAVORABLE**, para que el Concejo Metropolitano conozca el proyecto de Ordenanza que reconoce y aprueba el fraccionamiento del predio Número 5190925 sobre el que se encuentra el Asentamiento Humano de Hecho y Consolidado de Interés Social denominado Comité Pro Mejoras del Barrio "Catzuquí de Moncayo" Etapa II, a favor de sus copropietarios y asigne a los lotes fraccionados de dicho asentamiento el cambio de zonificación a A2 (A1002-35) y se mantiene A31 (PQ), forma de ocupación: (A) Aislada, lote mínimo: 1000m<sup>2</sup>, Número de pisos 2, COS planta baja: 35%, COS total: 70%, Uso principal: (RR1) Residencial Rural 1 y se mantiene (PE/CPN) Protección Ecológica / Conservación del Patrimonio; manteniendo la clasificación del suelo (SRU) Suelo Rural / (SU) Suelo Urbano.




Se aprueba el Asentamiento Humano de Hecho y Consolidado de conformidad a las especificaciones técnicas constantes en el oficio N° 010-UERB-AZLD-SOLT-2017, de la Unidad Especial "Regula Tu Barrio"; y, de las recomendaciones de riesgo constantes en el informe N° 271-AT-DMGR-2017, adjunto al oficio No. SGSG-DMGR-AT-2017-1295, de la Secretaría General de Seguridad y Gobernabilidad. Se deja constancia que la estructura sismoresistente de las edificaciones presentes y futuras, así como la ejecución de las obras de mitigación serán de exclusiva responsabilidad de los moradores del barrio.



Dictamen que la Comisión pone a consideración del Concejo Metropolitano, salvo su mejor criterio.

Atentamente,


  
Abg. Sergio Garnica Ortiz  
Presidente de la Comisión de Uso de Suelo







  
Sr. Jorge Albán  
Concejal Metropolitano

  
Abg. Eduardo Del Pozo  
Concejal Metropolitano

Acción:	Responsable:	Unidad:	Fecha:	Sumilla:
Elaborado por:	S. Arce	GC	2018-04-25	
Revisado por:	Y. Venegas	PGC (S)	2018-04-25	

(2017-193002)



Secretaría General del Concejo Metropolitano de Quito				
Registro Entrega Expedientes				
Concejal	Fecha entrega		Fecha devolución	
Abg. Sergio Garnica	25-04-18		29/05/2018	
Sr. Jorge Albán	30-5-18		30-5-2018	
Abg. Eduardo Del Pozo	30-5-2018		0-6-18	
Entrega Alcaldía Metropolitana	Fecha		Recepción	

revisado  
remite C.U. Suelo

Oficio No.: SG- 0248  
Quito D.M., 23 ENE, 2018  
Ticket GDOC: 2017-193002

Señora

Ivone Von Lippke  
Presidenta de la Comisión de Ordenamiento Territorial  
Presente

*Asunto: Revisión requisitos formales proyecto de Ordenanza que reconoce y aprueba el fraccionamiento del predio No. 5190925, sobre el que se encuentra el asentamiento humano de hecho y consolidado de interés social denominado Comité Pro Mejoras del Barrio "Catzuqui de Moncayo" Etapa II, a favor de sus copropietarios.*

De mi consideración:

Mediante oficio No. A 0021, de 18 de enero de 2018, recibido en esta Secretaría el 19 de enero del mismo año, el señor Alcalde Metropolitano, Dr. Mauricio Rodas Espinel, remite el proyecto de Ordenanza que reconoce y aprueba el fraccionamiento del predio No. 5190925, sobre el que se encuentra el asentamiento humano de hecho y consolidado de interés social denominado Comité Pro Mejoras del Barrio "Catzuqui de Moncayo" Etapa II, a favor de sus copropietarios; por lo que, de conformidad con lo previsto en el literal a) del artículo 13 de la Resolución de Concejo No. C 074, esta Secretaría ha procedido a realizar la revisión de los requisitos formales de dicho proyecto, previo al envío a la Comisión competente en la materia, respecto de lo cual me permito informar lo siguiente:

- El proyecto de Ordenanza en referencia cumple los requisitos previstos en el Código Orgánico de Organización Territorial, Autonomía y Descentralización - COOTAD, así como en la Resolución del Concejo Metropolitano No. C 074, es decir, se refiere a una sola materia, contiene exposición de motivos, considerandos y articulado.
- El proyecto normativo no contiene disposiciones reformatórias ni derogatorias, por no haberse identificado normativa relacionada con dicho asentamiento.

En tal virtud, remito el proyecto de Ordenanza en referencia a la Comisión de su Presidencia, a fin de que en cumplimiento de lo establecido en el literal b) del artículo 13 de la Resolución

de Concejo No. C 074, se sirva incluir el conocimiento del mismo en sesión ordinaria o extraordinaria de la Comisión de Ordenamiento Territorial, en un plazo máximo de 15 días.


Finalmente, se deja constancia de que la presente revisión de formalidades se realiza sin perjuicio del ejercicio de las competencias de las Comisiones, como órganos asesores del Cuerpo Edilicio, y las distintas dependencias municipales, con relación a la revisión de la pertinencia legislativa, técnica y jurídica del proyecto en referencia.

Particular que comunico para los fines pertinentes.

Atentamente,



**Abg. Diego Cevallos Salgado**  
**Secretario General del Concejo Metropolitano de Quito**

Acción:	Responsable:	Unidad:	Fecha:	Sumilla:
Elaborado por:	D. Cevallos	Secretaría	2018-01-23	

- Ejemplar 1: Destinatarios
- Ejemplar 2: Archivo numérico
- Ejemplar 3: Archivo de antecedentes
- Ejemplar 4: Secretaría General del Concejo
- CC: **Con copia junto con expediente original**
- Ejemplar 5: Secretaría de la Comisión de Ordenamiento Territorial
- CC: **Con copia para conocimiento**
- Ejemplar 6: Alcaldía Metropolitana
- Ejemplar 7: Unidad Especial Regula Tu Barrio

Quito, 18 ENE 2018

Oficio No. **A** 0021

*[Handwritten signature]*  
22/01/2018

Señor  
Diego Cevallos Salgado  
SECRETARIO GENERAL DEL CONCEJO  
Presente

Ref. Trámite No. 2017-193002

Asunto: Proyecto de Ordenanza que reconoce y aprueba el fraccionamiento del predio No. 5190925, sobre el que se encuentra el asentamiento humano de hecho y consolidado de interés social denominado Comité Pro Mejoras del Barrio "Catzuqui de Moncayo" Etapa II

De mi consideración:

Me refiero al Oficio No. SG-3774 de Diciembre 28 de 2017, por el que remite el Proyecto de Ordenanza Metropolitana que reconoce y aprueba el fraccionamiento del predio No. 5190925 sobre el que se encuentra el asentamiento humano de hecho y consolidado de interés social denominado "Comité Pro Mejoras del Barrio "Catzuqui de Moncayo" Etapa II".

Con este antecedente, expreso a usted que el referido proyecto corresponde a la iniciativa del Ejecutivo Metropolitano; en consecuencia, se servirá remitirlo a la Comisión pertinente para el trámite de ley que corresponda.

Atentamente,

*[Handwritten signature]*

Dr. Mauricio Rodas Espinel  
ALCALDE DEL DISTRITO METROPOLITANO DE QUITO  
PS/mep

Adjunto: lo indicado

**QUITO** SECRETARÍA GENERAL DEL CONCEJO  
ALCALDÍA RECEPCIÓN  
Fecha: 22 ENE 2018 Hora: 8:22  
Nº. HOJAS: -SETEC-  
Recibido por: *[Handwritten signature]*

24

7

## Ticket#2017-193002 — Of. 1802 Envío de expediente original del Barrio "Catzuquí de Moncayo" Etapa II

## Información del ticket

**Antigüedad:** 23 d 4 h  
**Creado:** 27/12/2017 - 10:13  
**Creado por:** Subia Davalos Karina del Carmen  
**Estado:** abierto  
**Bloqueo:** bloqueado  
**Prioridad:** 3 normal  
**Cola:** ALCALDIA METROPOLITANA

**Identificador del cliente:** regulatubarrio@hotmail.sc  
**Tiempo contabilizado:** 0  
**Propietario:** Alcaldía Gestión Documental

## Información del cliente

**Nombre:** UNIDAD ESPECIAL  
**Apellido:** REGULA TU BARRIO  
**Identificador de usuario:** regulatubarrio@ho[...]  
**Correo:** regulatubarrio@ho[...]

🔍 Tickets abiertos (cliente) (477)

## Artículo #3 – Actualización del propietario!

**Creado:** 28/12/2017 - 11:36 por Armas Sanchez Ximena Del Carmen  
**De:** Ximena Del Carmen Armas Sanchez  
**Asunto:** Actualización del propietario!  
**Adjunto (MAX 8MB):** 2017-SGC-3774.pdf , 179.8 KBytes

Para abrir enlaces en el siguiente artículo, es posible que tenga que pulsar Ctrl o Cmd o Shift mientras hace clic en el enlace (dependiendo de su navegador y sistema operativo).

✖ ALCALDE METROPOLITANO 2017-SGC-3774

CC UNIDAD ESPECIAL REGULA TU BARRIO



Oficio No.: SG- 3774

Quito D.M., 28 DIC. 2017

Ticket GDOC: 2017-193002

Doctor  
Mauricio Rodas Espinel  
Alcalde Metropolitano  
Presente

*Asunto: Proyecto de Ordenanza que reconoce y aprueba el fraccionamiento del predio No. 5190925, sobre el que se encuentra el asentamiento humano de hecho y consolidado de interés social denominado Comité Pro Mejoras del Barrio "Catzuqui de Moncayo" Etapa II, a favor de sus copropietarios.*

De mi consideración:


En atención al oficio No. UERB-1802-2017, de 26 de diciembre de 2017, suscrito por el Lic. Pablo Melo, Director Ejecutivo (S) de la Unidad Especial Regula Tu Barrio, recibido en esta Secretaría el 28 de diciembre del mismo año, relacionado con el proyecto de Ordenanza que reconoce y aprueba el fraccionamiento del predio No. 5190925, sobre el que se encuentra el asentamiento humano de hecho y consolidado de interés social denominado Comité Pro Mejoras del Barrio "Catzuqui de Moncayo" Etapa II, a favor de sus copropietarios; conforme lo previsto en el artículo 12 de la Resolución de Concejo No. C 074 y previo a remitir el expediente a la Comisión correspondiente, solicito a usted de la manera más cordial se sirva señalar si asume la iniciativa normativa en referencia.

Atentamente,



Abg. Diego Cevallos Salgado

Secretario General del Concejo Metropolitano de Quito

Acción:	Responsable:	Unidad:	Fecha:	Sumilla:
Elaborado por:	D. Cevallos	Secretaría	2017-12-28	

Adjunto: Oficio No. UERB-1802-2017, de 26 de diciembre de 2017, junto con expediente

Ejemplar 1: Destinatarios  
Ejemplar 2: Archivo numérico  
Ejemplar 3: Archivo de antecedentes  
Ejemplar 4: Secretaría General del Concejo  
CC: **Con copia para conocimiento**  
Ejemplar 5: Unidad Especial Regula Tu Barrio

SECRETARÍA GENERAL DEL  
**CONCEJO**

Oficio No. UERB - 1802 - 2017

Quito DM, 26 de diciembre de 2017

Abogado  
Diego Cevallos S.  
**SECRETARIO GENERAL DEL  
CONCEJO METROPOLITANO DE QUITO**  
Presente.

De mi consideración:

Para conocimiento y aceptación de la Comisión correspondiente, previa a la presentación y aprobación del Concejo Metropolitano, tengo a bien remitir el expediente íntegro **No. 151 - AZLD**, con documentación original, correspondiente al **ASENTAMIENTO HUMANO DE HECHO Y CONSOLIDADO DE INTERÉS SOCIAL**, denominado **COMITÉ PRO MEJORAS DEL BARRIO "CATZUQUÍ DE MONCAYO" ETAPA II**, ubicado en la **PARROQUIA EL CONDADO**.

Para el efecto, se adjuntan los documentos habilitantes de la gestión realizada por ésta Unidad, y tener como fin la regularización:

1. Acta de Mesa Institucional No. 003-UERB-AZLD-2017, de 07 de diciembre de 2017.
2. Informe Técnico, Legal y Socio-Organizativo: No. 010-UERB-AZLD-SOLT-2017.
3. Proyecto de Ordenanza.
4. CD del Proyecto de Ordenanza.
5. Detalle de la documentación del expediente: Formato (F-ITADUERB01-01).

Con sentimientos de consideración y estima.

Atentamente,

Lcdo. Pablo Melo  
**DIRECTOR (S) DE LA UNIDAD  
ESPECIAL "REGULA TU BARRIO"**

Adj. 1 carpeta de 81 fojas útiles  
Detalle de cantidad de documentos

**QUITO** SECRETARÍA GENERAL DEL CONCEJO  
ALCALDÍA RECEPCIÓN  
Fecha: 28 DIC 2017 Hora 10:00  
No. Hojas -82h-  
Recibido por:

	Nombres	Sumilla
Revisado por:	Arg. Eduardo Game	
Revisado por:	Dr. Daniel Cano	
Realizado por:	Geovanna Vivero	

x802

**MEMORANDO UERB-AZLD-269-2017**

**Para:** Ab. Karina Subía Dávalos.  
**DIRECTORA EJECUTIVA DE LA UERB**

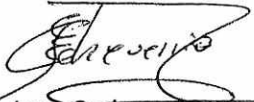
**De:** Arq. Juan Carlos Echeverría  
**COORDINADOR UERB LA DELICIA**


**Asunto:** Remito Expediente del Asentamiento Humano de Hecho y Consolidado de Interés Social Denominado **COMITÉ PRO-MEJORAS DEL BARRIO "CATZUQUI DE MONCAYO" ETAPA II, Expediente No. 129 AZLD.**

**Fecha:** Quito, 21 de diciembre de 2017

Por medio del presente, remito a usted el Expediente Integro No. **129 AZLD** correspondiente al Asentamiento Humano de Hecho y Consolidado de Interés Social Denominado **COMITÉ PRO-MEJORAS DEL BARRIO "CATZUQUI DE MONCAYO" ETAPA II**, ubicado en la Parroquia de El Condado; propiedad que se encuentra en derechos y acciones; constante en una carpeta bene; cuya documentación se identifica y enumera en la "hoja de detalle de cantidad de documentos"; además, se adjunta la información y documentación, la cual ha sido verificada y avalada por ésta Coordinación, garantizando de ésta manera su continuidad en el proceso ante las autoridades competentes que conocen y aprueban la regularización de los Asentamientos Humanos de Hecho y Consolidados.

Saludos cordiales,

  
Arq. Juan Carlos Echeverría  
**COORDINADOR UERB LA DELICIA**

	Nombre	FECHA	FIRMA/SUMILLA
Elaborado por:	Ing. Pamela Arboleda	21/12/17	

UNIDAD ESPECIAL REGULA  
**TU BARRIO**  
SECRETARÍA DE COORDINACIÓN Y PARTICIPACIÓN CIUDADANA

Recibido por:   
Firma: .....  
Fecha: 21 DIC. 2017

00000077

Secretaría y sede

**ACTA No. 003 - UERB - AZLD - 2017**

ACTA DE LA MESA INSTITUCIONAL, PARA LA APROBACIÓN DE LOS INFORMES SOCIO-ORGANIZATIVO, LEGAL Y TÉCNICO DE LOS ASENTAMIENTOS HUMANOS DE HECHO Y CONSOLIDADOS DE INTERÉS SOCIAL DENOMINADOS: BARRIO "CASPIGASÍ DEL CARMEN" (Expediente No. 134 AZLD), BARRIO "CASPIGASÍ DEL CARMEN" ETAPA III (Expediente No. 142 AZLD), COMITÉ PRO-MEJORAS DEL BARRIO "CATZUQUI DE MONCAYO" ETAPA II (Expediente No. 129 AZLD), COMITÉ PRO-MEJORAS DEL BARRIO "CATZUQUI DE MONCAYO" ETAPA III (Expediente No. 139 AZLD), BARRIO "VIÑALES MUSEO SOLAR" (Expediente No. 124 AZLD), COMITÉ PRO MEJORAS DEL BARRIO "EL PEDREGAL" (Expediente No. 151 AZLD), LOS LIRIOS DE CARCELÉN (Expediente No. 147 AZLD), COOPERATIVA DE VIVIENDA "LUCHADOR ELOY ALFARO" (Expediente No. 136 AZLD); y PARA LA APROBACIÓN DE LOS INFORMES PARA EL PROCESO DE PARTICIÓN ADMINISTRATIVA, DE LOS SIGUIENTES ASENTAMIENTO HUMANO DE HECHO Y CONSOLIDADO DE INTERÉS SOCIAL DENOMINADO: COMITÉ PRO MEJORAS HUERTOS FAMILIARES "SANTA ISABEL DE RUNDUPAMBA (Expediente No. 74 AZLD) Y COMITÉ PRO MEJORAS DEL BARRIO "ESMIL" (Expediente No. 1 AZLD).

De conformidad con lo que establece el artículo 25 de la Ordenanza Metropolitana No. 147, sancionada el 9 de diciembre del 2016, en el Distrito Metropolitano de Quito, a los siete días del mes de diciembre de dos mil diecisiete, en la Sala de Reuniones de la Administración Zonal La Delicia, siendo las once horas veintitrés minutos, mediante según Convocatorias No. UERB-AZLD-003-2017 y No. UERB-AZLD-PA-001-2017, del uno de diciembre del dos mil diecisiete, se reúnen los señores:

- Arq. Juan Carlos Echeverría, **Coordinador UERB- AZLD;**
- Abg. Lucia Jurado Orna, **Responsable Legal UERB-AZLD;**
- Gabriel Bedón Álvarez, **Responsable Socio Organizativo UERB-AZLD;**
- Abg. Fernanda Durán, **Delegada del Administrador Zonal La Delicia;**
- Abg. Karla Naranjo, **Directora Jurídica Zonal La Delicia;**
- Ing. Elizabeth Carrión, **Delegada de la Dirección Metropolitana De Gestión De Riesgos;**
- Arq. María Belén Cueva, **Delegada de la Dirección Metropolitana De Catastro;**
- Arq. Elizabeth Ortiz, **Delegada de la Secretaría De Territorio, Hábitat y Vivienda;**

Responsables del proceso en la Administración Zonal La Delicia, con la finalidad de tratar el siguiente Orden del día:

1. Revisión y aprobación de los Informes Socio Organizativo, Legal y Técnico de los Asentamientos Humanos de Hecho y Consolidados de Interés Social denominados:
  - a) BARRIO "CASPIGASÍ DEL CARMEN" (Expediente No. 134 AZLD), que se encuentra ocupando el predio No. 5550269 de propiedad de CRIOLLO AYO ANA, ubicado en la parroquia de SAN ANTONIO.
  - b) BARRIO "CASPIGASÍ DEL CARMEN" ETAPA III (Expediente No. 142 AZLD), que se encuentra ocupando el predio No. 5006816 de propiedad de MOLINA ERAZO JOSE RODOLFO HRDS ubicado en la parroquia de SAN ANTONIO.

**ACTA No. 003 - UERB - AZLD - 2017**

- c) **COMITÉ PRO-MEJORAS DEL BARRIO "CATZUQUI DE MONCAYO" ETAPA II (Expediente No. 129 AZLD)**, que se encuentra ocupando el predio No. 5190925 de propiedad de **HARO PAREDES JOSE LUIS HRDS**, ubicado en la parroquia de **EL CONDADO**.
  - d) **COMITÉ PRO-MEJORAS DEL BARRIO "CATZUQUI DE MONCAYO" ETAPA III (Expediente No. 139 AZLD)**, que se encuentra ocupando el predio No. 5054815 de propiedad de **HEREDIA PARRA LEONARDO Y OTRA**, ubicado en la parroquia de **EL CONDADO**.
  - e) **BARRIO "VIÑALES MUSEO SOLAR" (Expediente No. 124 AZLD)**, que se encuentra ocupando el predio No. 644250 de propiedad de **GUERRERO BONILLA EUFEMIA CECILIA**, ubicado en la parroquia de **SAN ANTONIO DE PICHINCHA**.
  - f) **COMITÉ PRO MEJORAS DEL BARRIO "EL PEDREGAL" (Expediente No. 151 AZLD)**, que se encuentra ocupando los predios No. 537427 de propiedad de **MOLINA AGUIRRE DANIELA ALEXANDRA Y OTRO** y No. 1213652 de propiedad de **SOZORANGA TORRES LILIANA SOLEDAD**, ubicado en la parroquia de **SAN ANTONIO**.
  - g) **LOS LIRIOS DE CARCELÉN (Expediente No. 147 AZLD)**, que se encuentra ocupando el predio No. 3624694 de propiedad de **MINISTERIO DE DESARROLLO URBANO Y VIVIENDA MIDUVI**, ubicado en la parroquia de **CARCELÉN**.
  - h) **COOPERATIVA DE VIVIENDA "LUCHADOR ELOY ALFARO" (Expediente No. 136 AZLD)**, (REFORMA – ORDENANZA No. 0027) Sancionada el 2 de Marzo del 2011, que se encuentra ocupando los predios No. 567129, 566657, 567178, 567043, 567027, 566828 y 567392 de propiedad de **COOPERATIVA DE VIVIENDA LUCHADOR ELOY ALFARO**, ubicado en la parroquia del **COMITÉ DEL PUEBLO**.
2. Revisión y aprobación de los Informes para el proceso de Partición Administrativa, de los siguientes Asentamiento Humano de Hecho y Consolidado de Interés Social denominado:
- a) Asentamiento Humano de Hecho y Consolidado de Interés Social Denominado **COMITÉ PRO MEJORAS HUERTOS FAMILIARES "SANTA ISABEL DE RUNDUPAMBA (Expediente No. 74 AZLD)**, que se encuentra ocupando el predio No. 5054741 de propiedad de **TACO TIPANTUNA ANTONIO Y OTROS**, ubicado en la parroquia de **COTOCOLLAO**.
  - b) Asentamiento Humano de Hecho y Consolidado de Interés Social Denominado **COMITÉ PRO MEJORAS DEL BARRIO "ESMIL" (Expediente No. 1 AZLD)**, que se encuentra ocupando el predio No. 5039550 de propiedad de **CALLE OCHOA JOSE MEDARDO Y OTROS**, ubicado en la parroquia de **SAN ANTONIO DE PICHINCHA**.

00000076

Setenta y seis

**ACTA No. 003 - UERB - AZLD - 2017**

Una vez constatado el quórum reglamentario, se procede con el Orden del Día:

- Presentación del informe Socio Organizativo, Legal y Técnico (SOLT) No. 007 - UERB-AZLD-SOLT-2017, correspondiente al Asentamiento Humano de Hecho y Consolidado de Interés Social Denominado **BARRIO "CASPIGASÍ DEL CARMEN"**; Expediente No. 134 AZLD.
- Presentación del informe Socio Organizativo, Legal y Técnico (SOLT) No. 006 - UERB-AZLD-SOLT-2017, correspondiente al Asentamiento Humano de Hecho y Consolidado de Interés Social Denominado **BARRIO "CASPIGASÍ DEL CARMEN" ETAPA III**, Expediente No. 142 AZLD.
- Presentación del informe Socio Organizativo, Legal y Técnico (SOLT) No. 010 - UERB-AZLD-SOLT-2017, correspondiente al Asentamiento Humano de Hecho y Consolidado de Interés Social Denominado **COMITÉ PRO-MEJORAS DEL BARRIO "CATZUQUI DE MONCAYO" ETAPA II**, Expediente No. 129 AZLD.
- Presentación del informe Socio Organizativo, Legal y Técnico (SOLT) No. 011 - UERB-AZLD-SOLT-2017, correspondiente al Asentamiento Humano de Hecho y Consolidado de Interés Social Denominado **COMITÉ PRO-MEJORAS DEL BARRIO "CATZUQUI DE MONCAYO" ETAPA III**, Expediente No. 139 AZLD.
- Presentación del informe Socio Organizativo, Legal y Técnico (SOLT) No. 013 - UERB-AZLD-SOLT-2017, correspondiente al Asentamiento Humano de Hecho y Consolidado de Interés Social Denominado **BARRIO "VIÑALES MUSEO SOLAR"**, Expediente No. 124 AZLD.
- Presentación del informe Socio Organizativo, Legal y Técnico (SOLT) No. 008 - UERB-AZLD-SOLT-2017, correspondiente al Asentamiento Humano de Hecho y Consolidado de Interés Social Denominado **COMITÉ PRO MEJORAS DEL BARRIO "EL PEDREGAL"**, Expediente No. 151 AZLD.
- Presentación del informe Socio Organizativo, Legal y Técnico (SOLT) No. 005 - UERB-AZLD-SOLT-2017, correspondiente al Asentamiento Humano de Hecho y Consolidado de Interés Social Denominado **LOS LIRIOS DE CARCELÉN**, Expediente No. 147 AZLD.
- Presentación del informe Socio Organizativo, Legal y Técnico (SOLT) No. 009 - UERB-AZLD-SOLT-2017, correspondiente a la REFORMA de la ORDENANZA No. 0027 - Sancionada el 2 de Marzo del 2011, del Asentamiento Humano de Hecho y Consolidado de Interés Social Denominado **COOPERATIVA DE VIVIENDA "LUCHADOR ELOY ALFARO"**, Expediente No. 136 AZLD.
- Presentación del Informe de Partición Administrativa No. 004-UERB-AZLD-2017, Asentamiento Humano de Hecho y Consolidado de Interés Social Denominado **COMITÉ PRO MEJORAS HUERTOS FAMILIARES "SANTA ISABEL DE RUNDUPAMBA**, Expediente No. 74 AZLD.


**ACTA No. 003 - UERB - AZLD - 2017**


- Presentación del Informe de Partición Administrativa No. 002-UERB-AZLD-2017, Asentamiento Humano de Hecho y Consolidado de Interés Social Denominado **COMITÉ PRO MEJORAS DEL BARRIO "ESMIL"**, Expediente No. 1 AZLD.


La Mesa requiere que en los planos correspondientes a los Asentamientos Humano de Hecho y Consolidado de Interés Social en donde conste la denominación de área Municipal, se cambie a áreas a ser entregadas al Municipio.

Analizados y revisados los informes Socio Organizativo, Legal y Técnico, y, los Informes de Partición Administrativa de los Asentamientos Humanos de Hecho y Consolidados de Interés Social, por los integrantes de la Mesa Institucional se ha determinado que cumplen con las condiciones establecidas en la normativa vigente, por lo tanto aprueban por unanimidad y recomiendan que se continúe su trámite ante las Comisiones de Uso de Suelo y Ordenamiento Territorial.

No existiendo otro punto que tratar y siendo las trece horas, se da por concluida la Mesa Institucional.

  
Arq. Juan Carlos Echeverría Calderón  
**COORDINADOR**  
**UERB- AZLD**

  
Abg. Lucia Jurado Orna  
**Responsable Legal**  
**UERB- AZLD**

  
Gabriel Bedón Álvarez  
**Responsable Socio Organizativo**  
**UERB-AZLD**

00000075


setenta y cinco


ACTA No. 003 - UERB - AZLD - 2017

  
Abg. Fernanda Durán  
Delegada del Administrador Zonal  
La Delicia

  
Abg. Karla Naranjo  
Directora Jurídica Zonal  
La Delicia

  
Ing. Elizabeth Carrión  
Delegada de la Dirección Metropolitana  
De Gestión De Riesgos

  
Arq. María Belén Cueva  
Delegada de la Dirección Metropolitana  
De Catastro

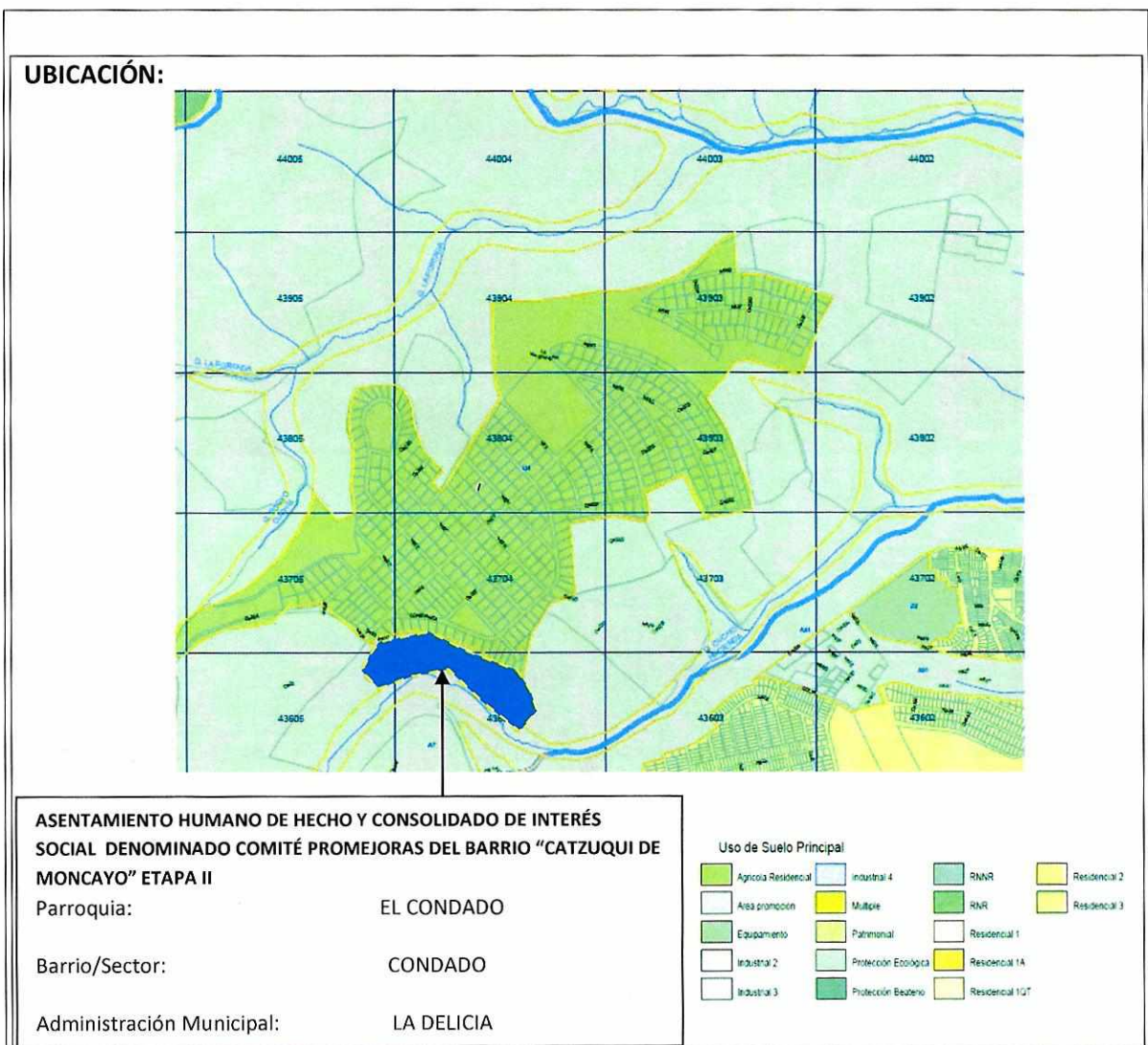
  
Arq. Elizabeth Ortiz  
Delegada de la Secretaría  
De Territorio, Hábitat y Vivienda



00000074  
Setenta y cuatro

**INFORME SOCIO ORGANIZATIVO, LEGAL Y TÉCNICO  
ASENTAMIENTO HUMANO DE HECHO Y CONSOLIDADO DE INTERÉS  
SOCIAL DENOMINADO COMITÉ PRO MEJORAS DEL BARRIO "CATZUQUI  
DE MONCAYO" ETAPA II, A FAVOR DE SUS COPROPIETARIOS**

**EXPEDIENTE Nº 129 AZLD  
INFORME No. 010-UERB-AZLD-SOLT-2016**



## INFORME SOCIO ORGANIZATIVO



### ANTECEDENTES:

El Asentamiento Humano de Hecho y Consolidado a intervenir, se encuentra ubicado en la parroquia El Condado, Administración Zonal La Delicia.

El Asentamiento, cuenta con una organización social Ad-hoc, sin embargo de conformidad con las escrituras, sus integrantes son copropietarios del predio sujeto al proceso de regularización, beneficiándose íntegramente con el mismo.

El Asentamiento Humano de Hecho y Consolidado tiene 25 años de Asentamiento, y actualmente presenta una consolidación del 46.15%, puesto que, de los 13 lotes existentes, 6 ya cuentan con viviendas habitables.

### SITUACIÓN DEL ASENTAMIENTO:

De la inspección realizada el 26 de septiembre del 2017, se considera que la población de este asentamiento no ha podido acceder a obras de infraestructura y servicios básicos, ya que la mayoría de sus socios carecen de recursos económicos, conforme al análisis Socio Organizativo que se realizó en el barrio con los moradores y representante.

0063  
sesenta y tres

Se considera que el Asentamiento no cuenta con los servicios básicos de agua potable, energía eléctrica y alcantarillado. Así mismo se puede identificar que el Asentamiento no cuenta con las obras de infraestructura tales como vías y bordillos.

#### CONCLUSIÓN:

Se ha considerado que el Asentamiento Humano de Hecho y Consolidado es de Interés Social, en razón que dentro del predio a intervenir existen condiciones socioeconómicas vulnerables, en cuanto a educación, salud, alimentación, vivienda, servicios básicos e infraestructura conforme con el análisis realizado, además las personas manifiestan en un 60% no pueden cubrir las necesidades incluidas en la canasta básica. El 30% de la población del asentamiento tienen estabilidad laboral; y el otro 70% no tienen un empleo estable ni seguro, por lo que genera dificultad para acceder a satisfacer las necesidades humanas, esto evidencia la falta de recursos económicos en la que vive la población de asentamiento; esto confluencia además que las personas que integran el Barrio no tengan una vida digna.

El Asentamiento Humano de Hecho y Consolidado de Interés Social denominado **COMITÉ PRO MEJORAS DEL BARRIO "CATZUQUÍ DE MONCAYO" ETAPA II**, cumple con los requisitos indispensables para ser considerado dentro del proceso regularización que lleva a cabo la Unidad Especial Regula Tu Barrio en suelo urbano y de expansión urbana del Distrito Metropolitano, y conseguir con este proceso la legalización de la tenencia de la tierra a favor de sus copropietarios.

Con el proceso de regularización se busca incorporar al Asentamiento y a la población beneficiada, al desarrollo y planificación integral de la ciudad facilitando su acceso a servicios básicos e infraestructura.

<b>ADMINISTRACIÓN ZONAL:</b>	LA DELICIA
<b>PARROQUIA:</b>	EL CONDADO
<b>REPRESENTANTE:</b>	JOSÉ EMILIANO HARO
<b>TIPO DE ORGANIZACIÓN:</b>	AD-HOC
<b>NOMBRE DEL BARRIO:</b>	COMITÉ PRO MEJORAS DEL BARRIO "CATZUQUÍ DE MONCAYO" ETAPA II
<b>AÑOS DE ASENTAMIENTO:</b>	25
<b>CONSOLIDACIÓN:</b>	46.15%
<b>NÚMERO DE LOTES:</b>	13
<b>POBLACIÓN BENEFICIADA:</b>	52



## INFORME LEGAL

### ANTECEDENTES LEGALES DE LA PROPIEDAD

#### 1. ESCRITURA GLOBAL

Mediante Acta de transferencia de dominio del huasipungo, de fecha 24 de enero de 1966, hecha en liquidación de los fondos de reserva y vacaciones no gozadas por una parte el señor Lauro Hernández en calidad de propietario del predio, transfiere a favor del señor **Mariano Haro**, inscrita en el Registro de la Propiedad del Cantón Quito el 28 de marzo de 1966, con fecha 4 de junio de 1971 se protocoliza el Acta de adjudicación ante el Notario Tercero del cantón Quito, doctor Luis Enrique Maya, lote de terreno que se encuentra dentro de los siguientes linderos:

#### SUPERFICIE Y LINDEROS DE CONFORMIDAD CON LA ESCRITURA PÚBLICA

**NORTE:** Con camino vecinal,  
**SUR:** Con José Paredes,  
**ESTE:** Con terrenos de hacienda; y,  
**OESTE:** Con terrenos de Cucho-Hacienda

**SUPERFICIE SEGÚN ESCRITURA PÚBLICA:** 9 Hectáreas 3.050 metros cuadrados.

#### POSESION EFECTIVA.-

Mediante posesión efectiva de los bienes dejados por los cónyuges Mariano Haro Hidalgo y María Delfina Paredes dictada en sentencia por el señor Juez Octavo de lo Civil de Pichincha el 9 de mayo de 1990 y legalmente inscrita en el Registro de la Propiedad del Cantón Quito el 10 de julio de 1990, a favor del señor **José Luis Haro Paredes**.

#### VENTA POSTERIOR:

1. Mediante escritura pública de compraventa otorgada el 25 de julio de 2000, ante el notario Décimo Sexto del cantón Quito, doctor Gonzalo Román Chacón inscrita el 18 de septiembre de 2000, el señor José Luis Haro Paredes, da en venta y perpetua enajenación a favor de los cónyuges **Segundo Ángel María Remache Leania y Ana María Paredes Amagua el 20,32%** de los derechos y acciones fincados en el terreno ubicado en la parroquia Cotocollao, del cantón Quito, provincia de Pichincha.

#### POSESIÓN EFECTIVA.-

Mediante Acta de posesión efectiva celebrada en la notaria Vigésima Séptima del cantón Quito del doctor Fernando Polo Elmir el 17 de agosto de 2005, inscrita en el Registro de la propiedad del cantón Quito el 5 de septiembre de 2005, se otorga la posesión efectiva de los bienes dejados por el señor José Luis Haro Paredes en favor de sus hijos señores:

**José Emiliano Haro Vinuesa,**  
**Segundo Ricardo,**

María Floresmila,  
María Edelina,  
María Eloisa,  
Luis Francisco,  
María Esther,  
Porfirio Segundo,  
José Javier,  
Wilmer René; y,  
Pablo Fernando Haro Guachamín.

CERTIFICADO DE GRAVÁMENES REGISTRO DE LA PROPIEDAD	
COPROPIETARIOS	CERTIFICADO DE GRAVÁMENES DE FECHA 25/10/2016
Cónyuges Segundo Ángel María Remache Leania y Ana María Paredes Amagua	C110217619001
Mariano Haro	C110217619001

**GRAVÁMENES Y OBSERVACIONES:**

- A fojas cuatrocientos cuarenta y cuatro, número doscientos sesenta y cuatro, del Registro de Demandas, Tomo ciento veinte y uno y Con fecha VEINTE Y UNO DE MAYO DE MIL NOVECIENTOS NOVENTA, se halla inscrita la demanda ordenada por el Juez Segundo de lo Civil de Pichincha, en auto de quince de los mismos mes y año, propuesta por José Emiliano Haro Vinueza, en contra de Luis Haro Paredes, pidiendo el amparo posesorio de un inmueble situado en la parroquia Cotocollao, del cantón Quito.
- NO ESTA EMBARGADO, HIPOTECADO, NI PROHIBIDO DE ENAJENAR

revisado

## INFORME TÉCNICO

Nº de Predio:	5190925 ✓							
Clave Catastral:	4360409001 ✓							
<b>REGULACION SEGÚN IRM.</b>								
Zonificación:	A7 (A50002-1)/A31 (PQ) ✓							
Lote mínimo:	50000 ✓							
Forma de Ocupación del suelo	(A) Aislada ✓ ✓ ✓ ✓ ✓ ✓ ✓ ✓ ✓ ✓							
Uso principal del suelo:	(PE/CPN) Protección ecológica / Conservación del patrimonio natural ✓							
Clasificación del Suelo:	(SRU) Suelo Rural / (SU) Suelo Urbano ✓							
Cambio de Zonificación:	APLICA (SI – NO)	Zonificación:	A2 (A1002-35) / A 31(PQ)					
	SI	Lote mínimo:	1000					
		Formas de Ocupación:	(A) Aislada					
		Uso principal del suelo:	(RR1) Residencial Rural 1 / (PE/CPN) Protección Ecológica / Conservación del Patrimonio					
Cambio de Clasificación del suelo:	NO	(SRU) Suelo Rural / (SU) Suelo Urbano						
Número de lotes	13	NOTA:						
Consolidación:	46.15%	Obras Civiles Ejecutadas (Vías)	Calzadas	0%	Aceras	N/A	Bordillos	0%
		Obras de Infraestructura Existentes:	Agua Potable	0%	Alcantarillado	0%	Energía eléctrica	0%
Anchos de vías y Pasajes	CALLE N81C		6,00 m					
Área Útil de Lotes	34.731,49	m <sup>2</sup> .	49,66 % ✓					
Área de franja de protección alta tensión en lotes ✓	1.675,64	m <sup>2</sup> .	2,40% ✓					
Área de franja de protección BSQ en lotes ✓	6.768,86	m <sup>2</sup>	9,68% ✓					
Área de vía y escalinata ✓	3.624,74	m <sup>2</sup>	5,18% ✓					
Área municipal	23.133,03	m <sup>2</sup>	33,08% ✓					
Área bruta del terreno (Área Total)	<b>69.933,76</b>	m <sup>2</sup> .	<b>100%</b> ✓					

ÁREA MUNICIPAL						
Área Bajo Borde Superior de Quebrada	Norte:	LINDERO	En parte	Total	SUPERFICIE	
		LOTE 13	Ld=163,97m	705,88m		
		LOTE 11	29,64m			
		LOTE 10	28,19m			
		LOTE 9	Ld=35,52m			
LOTE 8	Ld=53,50m					
LOTE 7	Ld=27,84m					
LOTE 6	27,69m					
LOTE 5	30,94m					
LOTE 4	Ld=33,29m					
LOTE 3	29,30m					
LOTE 2	36,97m					
LOTE 1	Ld=209,03m					
Sur:	QUEBRADA CUCHO HACIENDA	-	Ld=710.63m	23.133,03 m2		
Este:	Propiedad Privada	-	17,53 m			
Oeste:	CALLE YAMBO	-	Ld=50.64 m			

<b>ANEXO TÉCNICO:</b>	<p><b>INFORME TÉCNICO DE TRAZADO VIAL:</b></p> <ul style="list-style-type: none"> <li>Oficio N° AZLD-DGT-UTYV-2017 00004049 de fecha 24 de octubre de 2017, que contiene el Informe de Replanteo Vial emitido por la Dirección de Gestión del Territorio y Vivienda de la Administración La Delicia.</li> </ul> <p><b>INFORMES TECNICOS:</b></p> <ul style="list-style-type: none"> <li>Memorando N° 362-AG que contiene el informe técnico de accidentes geográficos de fecha de 10 de noviembre de 2016.</li> <li>Oficio N° SGSG-DMGR-AT-2017-1295 de fecha 07 de diciembre de 2017, que contiene el Informe Técnico de Riesgos N° 271 AT-DMGR-2017, emitido por la Dirección Metropolitana de Gestión de Riesgos, con fecha 07 de diciembre de 2017.</li> <li>Oficio N° 828-GP 004279 de fecha 19 de octubre de 2017, que contiene el Informe de Nomenclatura, emitido por la Empresa Pública Metropolitana de Movilidad y Obras Públicas, de fecha octubre de 2017.</li> <li>Resolución de regularización de Excedentes o Diferencia de Área de terreno No 508-2017 de fecha 29 de noviembre de 2017.</li> <li>Informe técnico N° 0014 UERB-AZLD-2017, correspondiente a verificación de cabidas y linderos lote por lote, se determinó que las medidas del plano coinciden con las verificadas en campo, fecha 29 de noviembre de 2017 emitido por Arq. Juan Carlos Echeverría RT-UERB "La Delicia".</li> </ul>
-----------------------	--

	<p><b>INFORME DE REGULACION METROPOLITANO</b></p> <ul style="list-style-type: none"> <li>- Consulta de Datos de los predios:</li> <li>- Informe No. 589802 de fecha 31 de agosto de 2016.</li> </ul> <p><b>PLANOS</b></p> <p>Un plano que contiene el diseño urbano, perfiles del terreno, cortes transversales de pasaje, cronograma valorado de obras, ubicación, cuadro de áreas, firmado por el Arq. Marco Tipán con fecha diciembre de 2017.</p> <p>1 cd con archivo digital.</p>
--	--

**CONCLUSIONES:**

- El Art. 30 de la Constitución de la República del Ecuador establece: "Las personas tienen derecho a un hábitat seguro y saludable, y a una vivienda adecuada y digna, con independencia de su situación social y económica."
- Las obras a ejecutarse en el Asentamiento Humano de Hecho y Consolidado de Interés Social Denominado **COMITÉ PRO MEJORAS DEL BARRIO "CATZUQUÍ DE MONCAYO" ETAPA II** es la siguiente: calzada 100%, bordillos 100%, Alcantarillado 100 %, agua potable 100 %, energía eléctrica 100%.
- El plazo de ejecución de la totalidad de las obras civiles y de infraestructura, será de cinco años (5), de conformidad al cronograma de obras presentado por el Asentamiento Humano de Hecho y Consolidado de Interés Social Denominado **COMITÉ PRO MEJORAS DEL BARRIO "CATZUQUÍ DE MONCAYO" ETAPA II**.
- La zonificación se cambia a: A2 (A1002-35) y se mantiene A31 (PQ), forma de ocupación: (A) Aislada, Lote mínimo: 1000 m<sup>2</sup>, Número de pisos 2, COS planta baja: 35%, COS total: 70% se mantiene la Clasificación del Suelo: (SRU) Suelo Rural/ (SU) Suelo Urbano, Uso principal: (RR1) Residencial Rural 1 y se mantiene (PE/CPN) Protección Ecológica / Conservación del Patrimonio.
- El Asentamiento Humano de Hecho y Consolidado de Interés Social Denominado **COMITÉ PRO MEJORAS DEL BARRIO "CATZUQUÍ DE MONCAYO" ETAPA II**, contempla un sistema vial de uso público, debido a que es un Asentamiento con una consolidación de 46,15% de más de 25 años de existencia, se aprueban las vías con los siguientes anchos: CALLE N81C de 6,00 m, de conformidad al plano objeto de la presente regularización.
- Del informe N° 271 AT-DMGR-2017, de fecha 07 de diciembre de 2017 emitido por la Dirección Metropolitana de Riesgos se desprende que:



**"6 CALIFICACION DEL RIESGO**

La zona en estudio, una vez realizada la inspección técnica al "Catzuquí de Moncayo II" de la Parroquia El Condado, considerando las amenazas, elementos expuestos y vulnerabilidades se determina que:

- **Riesgo por movimientos en masa:** el AHHYC "Catzuquí de Moncayo II" de la Parroquia El Condado en general presenta un Riesgo Moderado Mitigable, frente a movimientos de remoción en masa. Esto debido a que no se observaron condiciones físicas en el terreno que representen amenaza, ni tampoco condiciones de exposición, para que ocurran movimientos en masa que puedan ocasionar daños o pérdidas.
- **Riesgo por eventos sísmicos:** de manera general, todo el AHHYC "Catzuquí de Moncayo II" de la Parroquia El Condado presenta condiciones de Riesgo Moderado Mitigable, debido a la vulnerabilidad de sus construcciones, el tipo de suelo y distancia con fuentes sísmicas.
- **Riesgo por fenómenos volcánicos:** el principal fenómeno volcánico al que está expuesto el AHHYC "Catzuquí de Moncayo II" de la Parroquia El Condado, así como la región norte del DMQ, es la potencial caída piroclastos (material sólido de tamaño ceniza y/o lapilli) de los volcanes Guagua Pichincha, Cotopaxi, Reventador y Pululahua; ante esta amenaza se presenta un Riesgo Bajo Mitigable.

Por lo tanto, la DMGR sugiere que es **Factible** continuar con el proceso de regularización del AHHYC "Catzuquí de Moncayo II" de la Parroquia El Condado, ya que siguiendo las recomendaciones que se describen en este informe, contribuirá a garantizar la reducción del riesgo en la zona en análisis.

El Riesgo identificado es considerado "Mitigable" cuando se pueden implementar medidas estructurales y/o no estructurales que permitan reducir las condiciones de exposición, vulnerabilidad y el potencial impacto esperado en caso que dicho riesgo se materialice.

**Medidas Estructurales:** Acciones de ingeniería para reducir impactos de las amenazas como:

- Protección y control: Intervención directa de la amenaza (Diques, muros de contención, canalización de aguas.)
- Modificar las condiciones de vulnerabilidad física de los elementos expuestos (refuerzo de infraestructura de líneas vitales, códigos de construcción, reubicación de viviendas.)

**Medidas No estructurales:** Desarrollo del conocimiento, políticas, leyes y mecanismos participativos.

- Acciones Activas: Promueve interacción activa de las personas (organización para la respuesta, educación y capacitación, información pública, participación comunitaria,
- Acciones Pasivas: Relacionadas con legislación y planificación (normas de construcción, uso del suelo y ordenamiento territorial, etc.)

## **7 RECOMENDACIONES**

La Dirección Metropolitana de Gestión de Riesgos manifiesta que la calificación de riesgo realizada en este informe, desprende una serie de recomendaciones que podrán ser confirmadas, modificadas o ampliadas como consecuencia de información adicional producida como la realización de las obras de infraestructura, la zonificación respectiva y la consolidación futura.

### **Para el riesgo por movimientos en masa:**

- Se recomienda que mediante mingas comunitarias se implemente sistemas de conducción de escorrentía (agua lluvia) en las calles de tierra afirmada para prevenir la erosión del suelo y arrastre de material que pueda afectar a viviendas y asentamientos humanos ubicados en cotas inferiores.

### **Para el riesgo sísmico:**

- Se recomienda que los propietarios y/o posesionarios actuales no construyan más viviendas en el macrolote evaluado, ni aumenten pisos sobre las edificaciones existentes, hasta que el proceso de regularización del asentamiento culmine y se determine su regulación constructiva específica que deberá constar en sus Informes de Regulación Metropolitana individuales, previa emisión de la licencia de construcción de la autoridad competente. Una vez culminado el proceso de regularización del suelo para el AHHYC "Catzuquí de Moncayo II" de la Parroquia El Condado, se deberá contratar un estudio geotécnico del suelo para conocer parámetros mecánicos que permitan diseñar y construir las futuras viviendas según la Norma Ecuatoriana de Construcción vigente.
- Posterior a la regularización del AHHYC "Catzuquí de Moncayo II" de la Parroquia El Condado, las edificaciones en proceso de construcción, aumento en planta o elevación y demás edificaciones dentro del área en análisis, que no dispongan de un diseño estructural o algún tipo de asesoría técnica, los propietarios deberán contratar a un especialista (Ingeniero/a Civil), para que realice evaluaciones estructurales de las viviendas y proponga alternativas de reparación y/o reforzamiento estructural en caso de ameritarlo.
- La municipalidad, a través de sus organismos de control, deberá dar el seguimiento a los procesos de construcción tanto de la infraestructura de servicios como de las edificaciones nuevas o ampliaciones de las existentes.

### **Para el riesgo Volcánico (caída de ceniza):**

- Las afectaciones que podría ocasionar la caída de piroclastos (ceniza y lapilli) se mitiga efectuando mantenimiento preventivo de las cubiertas de las viviendas para evitar que los canales de agua se obstruyan con la ceniza. Otra medida no estructural consiste en saber aplicar técnicas de auto protección como quedarse en lugares cerrados para no exponerse a la ceniza, proteger vías respiratorias y vista, utilizando gorras, gafas o lentes, mascarillas o bufandas, entre otros.

### **Cumplimiento de la normativa vigente:**

- De acuerdo a la Constitución de la República del Ecuador donde establecen las competencias exclusivas a los gobiernos municipales entre tantas está la de regular y ejercer control sobre el uso y la ocupación del suelo urbano y rural. Adicionalmente El

COOTAD establece que los gobiernos autónomos descentralizados municipales adoptarán obligatoriamente normas técnicas para la prevención y gestión de riesgos en sus territorios con el propósito de proteger las personas, colectividades y la naturaleza, en sus procesos de ordenamiento territorial.

- En el proyecto de regularización se debe respetar la normativa vigente de las Ordenanzas Metropolitanas de: aprobación de los Planes Metropolitanos de Desarrollo y Ordenamiento Territorial, (PMOT), Uso y Ocupación del Suelo, (PUOS) y Régimen Administrativo del Suelo en el D.M.Q.
- Incluir en el Informe de Regulación Metropolitana, IRM las observaciones de calificación del riesgo y recomendaciones para emisión de permisos y control de usos futuros y ocupación del suelo, en cumplimiento estricto con el cuerpo normativo que garantice el adecuado cuidado ambiental, en prevención de riesgos naturales y antrópicos que se podrían presentar.
- La Unidad Especial Regula Tu Barrio deberá comunicar a la comunidad del AHHYC "Catzuquí de Moncayo II" lo descrito en el presente informe, especialmente la calificación del riesgo ante las diferentes amenazas analizadas y las respectivas recomendaciones técnicas."


**SOLICITUD**

- Con el objetivo de impulsar el proceso de regularización de Asentamientos Humanos de Hecho y Consolidados, la Unidad Especial Regula Tu Barrio pone a consideración de la Mesa Institucional el Informe Socio Organizativo, Legal y Técnico, del Asentamiento Humano de Hecho y Consolidado de Interés Social Denominado **COMITÉ PRO MEJORAS DEL BARRIO "CATZUQUI DE MONCAYO" ETAPA II**, de la Parroquia El Condado, para su aprobación o modificación según corresponda.

Atentamente,



Arq. Juan Carlos Echeverría  
**Coordinador "UERB"-La Delicia.**

	NOMBRE	FECHA	FIRMA/SUMILLA
ELABORADO POR:	AB. LUCIA JURADO RESPONSABLE LEGAL	04/12/2017	
ELABORADO POR:	GABRIEL BEDON RESPONSABLE SOCIO ORGANIZATIVO	04/12/2017	



## EXPOSICIÓN DE MOTIVOS

La Constitución de la República del Ecuador, en su artículo 30, garantiza a las personas el “*derecho a un hábitat seguro y saludable, y a una vivienda adecuada y digna, con independencia de su situación social y económica*”; y, a su vez, establece que los gobiernos autónomos descentralizados municipales tienen la competencia exclusiva para planificar el desarrollo cantonal, así como para ejercer el control sobre el uso y ocupación del suelo en el cantón (artículo 264, numerales 1 y 2).

La Administración Municipal, a través de la Unidad Especial Regula Tu Barrio, gestiona procesos para regularizar la ocupación informal del suelo aquellos asentamientos humanos de hecho y consolidados que se encuentran en el Distrito Metropolitano de Quito, siguiendo para el efecto un proceso socio organizativo, legal y técnico, que permita determinar el fraccionamiento de los lotes en cada asentamiento; y, por tanto, los beneficiarios del proceso de regularización

El Asentamiento Humano de Hecho y Consolidado de Interés Social denominado Comité Pro Mejoras del Barrio “Catzuqui de Moncayo” Etapa II, tiene una consolidación del 46,15%, al inicio del proceso de regularización contaba con 25 años de existencia; sin embargo, al momento de la sanción de la presente ordenanza el asentamiento cuenta con ... años de asentamiento y 52 beneficiarios.

Dicho Asentamiento Humano de Hecho y Consolidado de Interés Social no cuenta con reconocimiento legal por parte de la Municipalidad, por lo que la Unidad Especial Regula Tu Barrio gestionó el proceso destinado a regularizar el mismo, a fin de dotar a la población beneficiaria de servicios básicos; y, a su vez, permitir que los legítimos copropietarios cuenten con el título de dominio que garanticen su propiedad y el ejercicio del derecho a la vivienda, adecuada y digna, conforme lo prevé la Constitución del Ecuador.

En este sentido, la presente ordenanza contiene la normativa tendiente a reconocer el fraccionamiento del predio donde se encuentra el Asentamiento Humano de Hecho y Consolidado de Interés Social denominado Comité Pro Mejoras del Barrio “Catzuqui de Moncayo” Etapa II, a fin de garantizar a los beneficiarios el ejercicio de su derecho a la vivienda y el acceso a servicios básicos de calidad.

## ORDENANZA No.

### EL CONCEJO METROPOLITANO DE QUITO

Visto el Informe No. ....de....., expedido por la Comisión de Ordenamiento Territorial.

#### CONSIDERANDO:

- Que,** el artículo 30 de la Constitución de la República del Ecuador (en adelante “Constitución”) establece que: *“Las personas tienen derecho a un hábitat seguro y saludable, y a una vivienda adecuada y digna, con independencia de su situación social y económica.”;*
- Que,** el artículo 31 de la Constitución expresa que: *“Las personas tienen derecho al disfrute pleno de la ciudad y de sus espacios públicos, bajo los principios de sustentabilidad, justicia social, respeto a las diferentes culturas urbanas y equilibrio entre lo urbano y lo rural. El ejercicio del derecho a la ciudad se basa en la gestión democrática de ésta, en la función social y ambiental de la propiedad y de la ciudad, y en el ejercicio pleno de la ciudadanía.”;*
- Que,** el artículo 240 de la Constitución establece que: *“Los gobiernos autónomos descentralizados de las regiones, distritos metropolitanos, provincias y cantones tendrán facultades legislativas en el ámbito de sus competencias y jurisdicciones territoriales (...);”;*
- Que,** el numeral 1 y 2 del artículo 264 de la Constitución manifiesta que: *“Los gobiernos municipales tendrán las siguientes competencias: (...) 1. Planificar el desarrollo cantonal y formular los correspondientes planes de ordenamiento territorial, de manera articulada con la planificación nacional, regional, provincial y parroquial, con el fin de regular el uso y la ocupación del suelo urbano y rural.”; (...)2.- “Ejercer el control sobre el uso y ocupación del suelo en el cantón (...);”;*
- Que,** el literal c) del artículo 54, en concordancia con el literal c) del artículo 84 del Código Orgánico de Organización Territorial, Autonomía y Descentralización (en adelante “COOTAD”), señala como una función del gobierno autónomo descentralizado municipal la de establecer el régimen de uso del suelo y urbanístico, para lo cual se debe determinar las condiciones de urbanización, parcelación, lotización, división o cualquier otra forma de fraccionamiento de conformidad con la planificación cantonal, asegurando porcentajes para zonas verdes y áreas comunales;
- Que,** el artículo 57, en concordancia con el artículo 87 del COOTAD, establece que las funciones del Concejo Municipal, entre otras, son: *“a) El ejercicio de la facultad normativa en las materias de competencia del gobierno autónomo descentralizado municipal, mediante la expedición de ordenanzas cantonales, acuerdos y resoluciones; (...) x) Regular y controlar, mediante la normativa cantonal correspondiente, el uso del suelo en el territorio del cantón, de conformidad con las leyes sobre la materia, y establecer el*

## ORDENANZA No.

*régimen urbanístico de la tierra; y, (...) z) Regular mediante ordenanza la delimitación de los barrios y parroquias urbanas tomando en cuenta la configuración territorial, identidad, historia, necesidades urbanísticas y administrativas y la aplicación del principio de equidad interbarrial.”;*

- Que,** el artículo 322 del COOTAD establece el procedimiento para la aprobación de las ordenanzas municipales;
- Que,** la Disposición Transitoria Décima Cuarta del COOTAD, señala: “(...) *Excepcionalmente en los casos de asentamientos de hecho y consolidados declarados de interés social, en que no se ha previsto el porcentaje de áreas verdes y comunales establecidas en la ley, serán exoneradas de este porcentaje.*”;
- Que,** el artículo 486 del COOTAD establece que: “*Cuando por resolución del órgano de legislación y fiscalización del Gobierno Autónomo Descentralizado municipal o metropolitano, se requiera regularizar y legalizar asentamientos humanos consolidados de interés social ubicados en su circunscripción territorial en predios que se encuentren proindiviso, la alcaldesa o el alcalde, a través de los órganos administrativos de la municipalidad, de oficio o a petición de parte, estará facultado para ejercer la partición administrativa, (...)*”;
- Que,** el numeral 1 del artículo 2 de la Ley de Régimen para el Distrito Metropolitano de Quito establece que el Municipio del Distrito Metropolitano de Quito, tiene la competencia exclusiva y privativa de regular el uso y la adecuada ocupación del suelo, ejerciendo el control sobre el mismo;
- Que,** el numeral 1 del artículo 8 de la Ley de Régimen para el Distrito Metropolitano de Quito, establece que le corresponde al Concejo Metropolitano decidir mediante ordenanza, sobre los asuntos de interés general, relativos al desarrollo integral y a la ordenación urbanística del Distrito;
- Que,** la Unidad Especial Regula Tu Barrio es la dependencia encargada de procesar, canalizar y resolver los procedimientos para la regularización de la ocupación informal del suelo, en procura de agilizar la emisión de informes y demás trámites pertinentes para la legalización de barrios dentro del marco de planificación y el ordenamiento de la ciudad, conforme lo establecido en el artículo 2 de la Resolución Administrativa No. A0010 de 19 de marzo de 2010;
- Que,** la Ordenanza No. 147 de 9 de diciembre de 2016; en sus considerandos reconoce la creación de la Unidad Especial Regula Tu Barrio como el ente encargado de procesar, canalizar y resolver los procedimientos para la regularización de la ocupación informal del suelo;
- Que,** mediante Ordenanza No. 147 de 9 de diciembre de 2016, se establecieron los procesos y procedimientos para la regularización integral de los asentamientos humanos de hecho y

## ORDENANZA No.

consolidados, así como su declaratoria de interés social, para aquellos asentamientos que cumplen las condiciones socioeconómicas, legales y físicas establecidas para el efecto;

**Que,** de conformidad a la disposición transitoria segunda de la Ordenanza No. 147 de 9 de diciembre de 2016 se considerará en los procesos de regularización de asentamientos humanos de hecho y consolidados que se encuentren en trámite, se aplicará la norma más beneficiosa para la regularización del asentamiento; y,

**Que,** la Mesa Institucional, reunida el 07 de diciembre de 2017 en la Administración Zonal La Delicia, integrada por: Arq. Juan Carlos Echeverría, Coordinador UERB-AZLD; Ab. Lucia Jurado Orna, Responsable Legal UERB-AZLD; Gabriel Bedón Álvarez, Responsable Socio Organizativo UERB-AZLD; Ab. Fernanda Durán, Delegada de la AZLD; Ab. Karla Naranjo, Directora Jurídica AZLD; Ing. Elizabeth Carrión, Delegada de la Dirección Metropolitana de Gestión de Riesgos; Arq. María Belén Cueva, Delegada de la Dirección Metropolitana de Catastro; Arq. Elizabeth Ortiz, Delegada de la Secretaría de Territorio Hábitat y Vivienda, aprobaron el Informe Socio Organizativo Legal y Técnico N°. **010- UERB-AZLD-SOLT-2017**, de fecha 04 de diciembre de 2017, habilitante de la Ordenanza de reconocimiento del Asentamiento Humano de Hecho y Consolidado de Interés Social denominado Barrio "Catzuqui de Moncayo" Etapa II, ubicado en la Parroquia El Condado (antes Cotocollao), a favor de sus copropietarios.

**En ejercicio de sus atribuciones legales constantes en los artículos 30, 31, 240 y 264 numeral 1 y 2 de la Constitución de la República del Ecuador; 84, literal c), 87, literales a), v) y x), y 322 del Código Orgánico de Organización Territorial Autonomía y Descentralización; 2, numeral 1, 8, numeral 1 de la Ley de Régimen para el Distrito Metropolitano de Quito.**

### EXPIDE LA SIGUIENTE:

**ORDENANZA QUE RECONOCE Y APRUEBA EL FRACCIONAMIENTO DEL PREDIO NÚMERO 5190925 SOBRE EL QUE SE ENCUENTRA EL ASENTAMIENTO HUMANO DE HECHO Y CONSOLIDADO DE INTERÉS SOCIAL DENOMINADO COMITÉ PRO MEJORAS DEL BARRIO "CATZUQUI DE MONCAYO" ETAPA II, A FAVOR DE SUS COPROPIETARIOS.**

**Artículo 1.- De los planos y documentos presentados.-** Los planos y documentos presentados son de exclusiva responsabilidad del proyectista y de los copropietarios del Asentamiento Humano de Hecho y Consolidado de Interés Social denominado Comité Pro Mejoras del Barrio "Catzuqui de Moncayo" Etapa II, ubicado en la Parroquia El Condado (antes Cotocollao), sin perjuicio de la responsabilidad de quienes revisaron los planos y los documentos legales, excepto que hayan sido inducidos a engaño.

**ORDENANZA No.**

En caso de comprobarse ocultación o falsedad en planos, datos, documentos, o de existir reclamos de terceros afectados, será de exclusiva responsabilidad del técnico y de los copropietarios del predio.

Las dimensiones, superficies de los lotes son las determinadas en el plano aprobatorio, el cual forma parte integrante de esta ordenanza, siendo en el futuro indivisibles.

Por las condiciones de asentamiento humano de hecho y consolidado, se lo aprueba considerándolo de interés social.

**Artículo 2.- Especificaciones técnicas.-**

<b>Zonificación</b>	A7 (A50002-1)/A31 (PQ)
<b>Lote Mínimo</b>	50000
<b>Forma de Ocupación del suelo:</b>	(A) Aislada
<b>Uso principal del suelo:</b>	(PE/CPN) Protección ecológica/ Conservación del patrimonio natural
<b>Clasificación del suelo:</b>	(SU) Suelo Urbano/ (SRU) Suelo Rural

<b>Número de lotes:</b>	13
<b>Área útil de lotes:</b>	34.731,49m <sup>2</sup>
<b>Área de franja de protección alta tensión en lotes:</b>	1.675,64m <sup>2</sup>
<b>Área Franja de Protección B.S.Q. en lotes:</b>	6.768,86m <sup>2</sup>
<b>Área de vías y Escalinata:</b>	3.624,74m <sup>2</sup>
<b>Área Municipal:</b>	23.133,03m <sup>2</sup>
<b>Área total de lote:</b>	69.933,76m <sup>2</sup>

El número total de lotes es de 13 signados del uno (1) al trece (13), cuyo detalle es el que consta en los planos aprobatorios que forman parte de la presente Ordenanza.

**Artículo 3.- Zonificación de los lotes.-** Los lotes fraccionados modificarán la zonificación para los 13 lotes conforme se detalla a continuación: A2 (A1002-35) y se mantiene A31 (PQ), forma de ocupación: (A) Aislada, Lote mínimo: 1000 m<sup>2</sup>, Número de pisos 2, COS planta baja: 35%, COS total: 70%, Uso principal: (RR1) Residencial Rural 1 y se mantiene (PE/CPN) Protección Ecológica / Conservación del Patrimonio.



## ORDENANZA No.

**Artículo 4.- Clasificación del Suelo.-** Los lotes fraccionados mantendrán la clasificación vigente esto es (SRU) Suelo Rural / (SU) Suelo Urbano.

**Artículo 5.- Del Área Bajo Borde Superior de Quebrada (Área Municipal).-** El Asentamiento Humano de Hecho y Consolidado de Interés Social denominado Comité Pro Mejoras del Barrio "Catzuqui de Moncayo" Etapa II, ubicado en la Parroquia El Condado (antes Cotocollao), transfiere al Municipio del Distrito Metropolitano de Quito como contribución por Área Bajo Borde Superior de Quebrada (Área Municipal), un área total de 23.133,03m<sup>2</sup>, de conformidad al siguiente detalle:

ÁREA MUNICIPAL					
		LINDERO	En parte	Total	SUPERFICIE
		<b>Área Bajo Borde Superior de Quebrada</b>	<b>Norte:</b>	LOTE 13	Ld=163,97m
LOTE 11	29,64m				
LOTE 10	28,19m				
LOTE 9	Ld=35,52m				
LOTE 8	Ld=53,50m				
LOTE 7	Ld=27,84m				
LOTE 6	27,69m				
LOTE 5	30,94m				
LOTE 4	Ld=33,29m				
LOTE 3	29,30m				
LOTE 2	36,97m				
LOTE 1	Ld=209,03m				
<b>Sur:</b>	QUEBRADA CUCHO HACIENDA		-	Ld=710.63m	
<b>Este:</b>	Propiedad Privada	-	17,53 m		
<b>Oeste:</b>	CALLE YAMBO	-	Ld=50.64 m		

**Artículo 6.- Informe Técnico de Evaluación de Riesgos de la Secretaría General de Seguridad y Gobernabilidad.-** Los copropietarios del predio, en un plazo no mayor a un año a partir de la inscripción de la presente ordenanza en el Registro de la Propiedad, deberán presentar el cronograma de obras y/o medidas de mitigación de riesgos elaborado por un especialista técnico, ante la Dirección Metropolitana de Gestión de Riesgos y la Unidad Desconcentrada de Control de la Administración Zonal La Delicia, caso contrario el Concejo Metropolitano podrá revocar la presente ordenanza, notificándose del particular a la Agencia Metropolitana de Control, para que se inicie las acciones pertinentes.

La Agencia Metropolitana de Control realizará el seguimiento en la ejecución y avance de las obras de mitigación hasta la terminación de las mismas.

El Asentamiento Humano de Hecho y Consolidado de Interés Social denominado Comité Pro Mejoras del Barrio "Catzuqui de Moncayo" Etapa II, ubicado en la Parroquia El Condado (antes Cotocollao), deberán cumplir con lo establecido dentro de la calificación del riesgo y acatar las recomendaciones que se encuentran determinadas en el informe de la Dirección Metropolitana de Gestión de Riesgos No. 271- AT-DMGR-2017, de fecha 07 de diciembre de 2017 el mismo que establece:

## ORDENANZA No.

**“6 CALIFICACION DEL RIESGO**

La zona en estudio, una vez realizada la inspección técnica al “Catzuquí de Moncayo II” de la Parroquia El Condado), considerando las amenazas, elementos expuestos y vulnerabilidades se determina que:

- **Riesgo por movimientos en masa:** el AHHYC “Catzuquí de Moncayo II” de la Parroquia El Condado en general presenta un Riesgo Moderado Mitigable, frente a movimientos de remoción en masa. Esto debido a que no se observaron condiciones físicas en el terreno que representen amenaza, ni tampoco condiciones de exposición, para que ocurran movimientos en masa que puedan ocasionar daños o pérdidas.
- **Riesgo por eventos sísmicos:** de manera general, todo el AHHYC “Catzuquí de Moncayo II” de la Parroquia El Condado presenta condiciones de Riesgo Moderado Mitigable, debido a la vulnerabilidad de sus construcciones, el tipo de suelo y distancia con fuentes sísmicas.
- **Riesgo por fenómenos volcánicos:** el principal fenómeno volcánico al que está expuesto el AHHYC “Catzuquí de Moncayo II” de la Parroquia El Condado, así como la región norte del DMQ, es la potencial caída piroclastos (material sólido de tamaño ceniza y/o lapilli) de los volcanes Guagua Pichincha, Cotopaxi, Reventador y Puhulahuá; ante esta amenaza se presenta un Riesgo Bajo Mitigable.

Por lo tanto, la DMGR sugiere que es **Factible** continuar con el proceso de regularización del AHHYC “Catzuquí de Moncayo II” de la Parroquia El Condado, ya que siguiendo las recomendaciones que se describen en este informe, contribuirá a garantizar la reducción del riesgo en la zona en análisis.

El Riesgo identificado es considerado “Mitigable” cuando se pueden implementar medidas estructurales y/o no estructurales que permitan reducir las condiciones de exposición, vulnerabilidad y el potencial impacto esperado en caso que dicho riesgo se materialice.

**Medidas Estructurales:** Acciones de ingeniería para reducir impactos de las amenazas como:

- Protección y control: Intervención directa de la amenaza (Diques, muros de contención, canalización de aguas.)
- Modificar las condiciones de vulnerabilidad física de los elementos expuestos (refuerzo de infraestructura de líneas vitales, códigos de construcción, reubicación de viviendas.)

**Medidas No estructurales:** Desarrollo del conocimiento, políticas, leyes y mecanismos participativos.

- Acciones Activas: Promueve interacción activa de las personas (organización para la respuesta, educación y capacitación, información pública, participación comunitaria,
- Acciones Pasivas: Relacionadas con legislación y planificación (normas de construcción, uso del suelo y ordenamiento territorial, etc.)

**7 RECOMENDACIONES**

## ORDENANZA No.

*La Dirección Metropolitana de Gestión de Riesgos manifiesta que la calificación de riesgo realizada en este informe, desprende una serie de recomendaciones que podrán ser confirmadas, modificadas o ampliadas como consecuencia de información adicional producida como la realización de las obras de infraestructura, la zonificación respectiva y la consolidación futura.*

### **Para el riesgo por movimientos en masa:**

- *Se recomienda que mediante mingas comunitarias se implemente sistemas de conducción de escorrentía (agua lluvia) en las calles de tierra afirmada para prevenir la erosión del suelo y arrastre de material que pueda afectar a viviendas y asentamientos humanos ubicados en cotas inferiores.*

### **Para el riesgo sísmico:**

- *Se recomienda que los propietarios y/o poseionarios actuales no construyan más viviendas en el macrolote evaluado, ni aumenten pisos sobre las edificaciones existentes, hasta que el proceso de regularización del asentamiento culmine y se determine su regulación constructiva específica que deberá constar en sus Informes de Regulación Metropolitana individuales, previa emisión de la licencia de construcción de la autoridad competente. Una vez culminado el proceso de regularización del suelo para el AHHYC "Catzuquí de Moncayo II" de la Parroquia El Condado, se deberá contratar un estudio geotécnico del suelo para conocer parámetros mecánicos que permitan diseñar y construir las futuras viviendas según la Norma Ecuatoriana de Construcción vigente.*
- *Posterior a la regularización del AHHYC "Catzuquí de Moncayo II" de la Parroquia El Condado, las edificaciones en proceso de construcción, aumento en planta o elevación y demás edificaciones dentro del área en análisis, que no dispongan de un diseño estructural o algún tipo de asesoría técnica, los propietarios deberán contratar a un especialista (Ingeniero/a Civil), para que realice evaluaciones estructurales de las viviendas y proponga alternativas de reparación y/o reforzamiento estructural en caso de ameritarlo.*
- *La municipalidad, a través de sus organismos de control, deberá dar el seguimiento a los procesos de construcción tanto de la infraestructura de servicios como de las edificaciones nuevas o ampliaciones de las existentes.*

### **Para el riesgo Volcánico (caída de ceniza):**

- *Las afectaciones que podría ocasionar la caída de piroclastos (ceniza y lapilli) se mitiga efectuando mantenimiento preventivo de las cubiertas de las viviendas para evitar que los canales de agua se obstruyan con la ceniza. Otra medida no estructural consiste en saber aplicar técnicas de auto protección como quedarse en lugares cerrados para no exponerse a la ceniza, proteger vías respiratorias y vista, utilizando gorras, gafas o lentes, mascarillas o bufandas, entre otros.*

### **Cumplimiento de la normativa vigente:**

- *De acuerdo a la Constitución de la República del Ecuador donde establecen las competencias exclusivas a los gobiernos municipales entre tantas está la de regular y ejercer control sobre el uso y la ocupación del suelo urbano y rural. Adicionalmente El COOTAD establece que los gobiernos autónomos descentralizados municipales adoptarán obligatoriamente normas*

## ORDENANZA No.

*técnicas para la prevención y gestión de riesgos en sus territorios con el propósito de proteger las personas, colectividades y la naturaleza, en sus procesos de ordenamiento territorial.*

- *En el proyecto de regularización se debe respetar la normativa vigente de las Ordenanzas Metropolitanas de: aprobación de los Planes Metropolitanos de Desarrollo y Ordenamiento Territorial, (PMOT), Uso y Ocupación del Suelo, (PUOS) y Régimen Administrativo del Suelo en el D.M.Q.*
- *Incluir en el Informe de Regulación Metropolitana, IRM las observaciones de calificación del riesgo y recomendaciones para emisión de permisos y control de usos futuros y ocupación del suelo, en cumplimiento estricto con el cuerpo normativo que garantice el adecuado cuidado ambiental, en prevención de riesgos naturales y antrópicos que se podrían presentar.*
- *La Unidad Especial Regula Tu Barrio deberá comunicar a la comunidad del AHHYC "Catzuquí de Moncayo II" lo descrito en el presente informe, especialmente la calificación del riesgo ante las diferentes amenazas analizadas y las respectivas recomendaciones técnicas."*

**Artículo 7.- De las vías.-** El Asentamiento Humano de Hecho y Consolidado de Interés Social denominado Comité Pro Mejoras del Barrio "Catzuquí de Moncayo" Etapa II, ubicado en la Parroquia El Condado (antes Cotocollao), contempla un sistema vial de uso público, debido a que éste es un asentamiento humano de hecho y consolidado de interés social de 25 años de existencia, con 46,15% de consolidación de viviendas y se encuentra ejecutando obras de infraestructura, razón por la cual los anchos viales se sujetarán al plano adjunto a la presente ordenanza.

Se aprueba la calle con el siguiente ancho:

CALLE N81C                      6,00m

**Artículo 8.- De las obras a ejecutarse.-** Las obras a ejecutarse en el asentamiento humano de hecho y consolidado de interés social, son las siguientes:

Bordillos	100%
Calzadas:	100%
Agua Potable	100%
Alcantarillado	100%
Energía Eléctrica	100%

**Artículo 9.- Del plazo de ejecución de las obras.-** El plazo de ejecución de la totalidad de las obras civiles y de infraestructura, será de cinco años (5), de conformidad al cronograma de obras presentado por los copropietarios del inmueble donde se ubica el asentamiento humano de hecho y consolidado de interés social, plazo que se contará a partir de la fecha de inscripción de la presente Ordenanza en el Registro de la Propiedad del Distrito Metropolitano de Quito.

Cuando las obras se ejecutaren por autogestión de los copropietarios del inmueble donde se ubica el asentamiento, el valor por contribución especial a mejoras se establecerá de conformidad con la ley.

## ORDENANZA No.

**Artículo 10.- Del control de ejecución de las obras.-** La Administración Zonal La Delicia realizará el seguimiento en la ejecución y avance de las obras civiles y de infraestructura hasta la terminación de las mismas, para lo cual se emitirá un informe técnico tanto del departamento de fiscalización como del departamento de obras públicas cada semestre. Su informe favorable final será indispensable para cancelar la hipoteca.

**Artículo 11.- De la multa por retraso en ejecución de obras.-** En caso de retraso en la ejecución de las obras civiles y de infraestructura, los copropietarios del inmueble sobre el cual se ubica el Asentamiento Humano de hecho y Consolidado de Interés Social denominado Comité Pro Mejoras del Barrio "Catzuqui de Moncayo" Etapa II, ubicado en la Parroquia El Condado (antes Cotocollao) se sujetará a las sanciones contempladas en el Ordenamiento Jurídico Nacional y Metropolitano.

**Artículo 12.- De la garantía de ejecución de las obras.-** Los lotes producto de fraccionamiento donde se encuentra ubicado el Asentamiento Humano de Hecho y Consolidado de Interés Social denominado Comité Pro Mejoras del Barrio "Catzuqui de Moncayo" Etapa II, ubicado en la Parroquia El Condado (antes Cotocollao), quedan gravados con primera, especial y preferente hipoteca a favor del Municipio del Distrito Metropolitano de Quito, gravamen que registrará una vez que se adjudiquen los lotes a sus respectivos beneficiarios y que subsistirá hasta la terminación de la ejecución de las obras civiles y de infraestructura.

**Artículo 13.- De la Protocolización e inscripción de la Ordenanza.-** Los copropietarios del predio del Asentamiento Humano de Hecho y Consolidado de Interés Social denominado Comité Pro Mejoras del Barrio "Catzuqui de Moncayo" Etapa II, ubicado en la Parroquia El Condado (antes Cotocollao), deberán protocolizar la presente Ordenanza ante Notario Público e inscribirla en el Registro de la Propiedad del Distrito Metropolitano de Quito, con todos sus documentos habilitantes.

En caso de no legalizar la presente ordenanza, ésta caducará conforme lo determinado en la normativa nacional vigente.

La inscripción de la presente ordenanza servirá como título de dominio para efectos de la transferencia de áreas verdes, en caso de que existan.

**Artículo 14.- De la partición y adjudicación.-** Se faculta al señor Alcalde para que mediante resolución administrativa, proceda con la partición administrativa correspondiente. Dicha resolución de partición y adjudicación se protocolizará ante un Notario Público y se inscribirá en el Registro de la Propiedad del Distrito Metropolitano de Quito, la misma que sin otra solemnidad constituirá título de dominio del beneficiario. Cuando por efectos de la partición y adjudicación administrativas se produjeren controversias de dominio o derechos personales entre el beneficiario del acto administrativo y quien pretenda ser titular del derecho de dominio sobre los derechos y acciones del lote o bien inmueble fraccionado, estas serán conocidas y resueltas por el juez competente en juicio ordinario.

0063  
Sesenta y tres

## ORDENANZA No.

**Artículo 15.- Solicitudes de ampliación de plazo.-** Las solicitudes de ampliación de plazo para ejecución de obras civiles y de infraestructura, presentación del cronograma de mitigación de riesgos; y, la ejecución de obras de mitigación de riesgos serán resueltas por la Administración Zonal correspondiente.

**Artículo 16.- Potestad de ejecución.-** Para el fiel cumplimiento de las disposiciones de esta Ordenanza, y en caso de que no se hayan cumplido los plazos establecidos, se podrá solicitar el auxilio de la Policía Nacional o ejecutar en forma subsidiaria, los actos que el obligado no hubiere cumplido, a costa de estos. En este evento, se podrá recuperar los valores invertidos por la vía coactiva, con un recargo del veinte por ciento (20%) más los intereses correspondientes.

**Disposición Final.-** Esta ordenanza entrará en vigencia a partir de la fecha de su sanción, sin perjuicio de su publicación en la página web institucional de la Municipalidad.

Dada, en la Sala de Sesiones del Concejo Metropolitano de Quito, el .....

Dr. Eduardo del Pozo  
**Primer Vicepresidente del Concejo Metropolitano de Quito**

Ab. Diego Cevallos Salgado  
**Secretario General del Concejo Metropolitano de Quito**

### CERTIFICADO DE DISCUSIÓN

El infrascrito Secretario General del Concejo Metropolitano de Quito, certifica que la presente ordenanza fue discutida y aprobada en dos debates, en sesiones de .....de ..... y ..... de ..... de 2017.- Quito,

Ab. Diego Cevallos Salgado  
**SECRETARIO GENERAL DEL CONCEJO METROPOLITANO DE QUITO**

**ORDENANZA No.**

**ALCALDÍA DEL DISTRITO METROPOLITANO.-** Distrito Metropolitano de Quito,

**EJECÚTESE:**

Dr. Mauricio Rodas Espinel  
**ALCALDE DEL DISTRITO METROPOLITANO DE QUITO**

**CERTIFICO**, que la presente ordenanza fue sancionada por el Dr. Mauricio Rodas Espinel  
, Alcalde del Distrito Metropolitano de Quito, el  
.- Distrito Metropolitano de Quito,

Nº 268687

00000037  
Veintay siete

**REGISTRO DE LA PROPIEDAD  
DEL DISTRITO METROPOLITANO DE QUITO**

CERTIFICADO No.: C110217619001

FECHA DE INGRESO: 25/10/2016

**CERTIFICACION**

Referencias: 18/09/2000-PO-47997f-23473i-55426r <sup>①</sup> 28/03/1966-IERAC1-66f-316i-r <sup>②</sup> (adjudicación del lote)

Tarjetas: T00000120889;

Matriculas: 0fpe90p

El infrascrito Director de Certificaciones en ejercicio de las atribuciones contenidas en el artículo 11 de la Ley de Registro y de conformidad a la delegación otorgada por el Señor Registrador de la Propiedad del Distrito Metropolitano de Quito, mediante resolución N° RPDMQ-2013-012, de veintiocho de febrero de dos mil trece, una vez revisados los índices y libros entregados y que reposan en el Registro de la Propiedad del Distrito Metropolitano de Quito, CERTIFICO:

**1.- DESCRIPCION DE LA PROPIEDAD:**

LOTE DE TERRENO, situado en la parroquia COTOCOLLAO, de este Cantón.

**2.- PROPIETARIO(S):**

① A) cónyuges SEGUNDO ANGEL MARIA REMACHE LEANIA y ANA MARIA PAREDES AMAGUA. B) MARIANO HARO

**3.- FORMA DE ADQUISICION Y ANTECEDENTES:**

Adquirido de la siguiente manera: A) VEINTE PUNTO TREINTA Y DOS POR CIENTO DE DERECHOS Y ACCIONES, Mediante compra al señor JOSE LUIS HARO PAREDES, según consta de la escritura celebrada el veinte y cinco de julio del año dos mil, ante el doctor Gonzalo Román Chacón, Notario Décimo Sexto del cantón inscrita el diez y ocho de Septiembre del año dos mil; habiendo el vendedor adquirido por Herencia, de los bienes dejados por los causantes MARIANO HARO HIDALGO y MARIA DELFINA PAREDES, en favor de su hijo JOSE LUIS HARO PAREDES, se deja a salvo el derecho de terceros, según sentencia dictada por el señor Juez Octavo de lo Civil de Pichincha, el nueve de mayo de mil novecientos noventa, inscrita el diez de julio del mismo año. B) OTRA PARTE: DERECHOS Y ACCIONES RESTANTES mediante adjudicación hecha en su favor por Lauro Hernández, en calidad de ex-huasipunguero y en virtud de las liquidación de fondos de reserva y vacaciones no gozadas, con intervención del IERAC, según Acta dictada el veinte y cuatro de Enero de mil novecientos sesenta y seis, inscrita el VEINTE Y OCHO DE MARZO DE MIL NOVECIENTOS SESENTA Y SEIS.- Con número 1998, repertorio 19234, del registro de sentencias varias, se halla inscrita la sentencia dictada por el señor Juez Octavo de lo Civil de Pichincha, de nueve de mayo de mil novecientos noventa, en la cual se concede la Posesión Efectiva Proindiviso de los bienes hereditarios de los causantes MARIANO HARO HIDALGO Y MARIA DELFINA PAREDES, a favor de su hijo JOSÉ LUIS HARO PAREDES. Se deja a salvo el derecho de terceros.- Con número 2558, repertorio 54489, del registro de sentencias varias y con fecha CINCO DE SEPTIEMBRE DEL DOS MIL CINCO, a las DIECISEIS horas y CUARENTA Y OCHO minutos, me notifica el Notario Vigésimo Séptimo (27) del Distrito Metropolitano de Quito, doctor Fernando Polo Elmir, con el acta otorgada el diecisiete de Agosto del año dos mil cinco (17-08-2005) cuya segunda copia certificada se adjunta en doce (12) fojas útiles, mediante el cual se concede la Posesión Efectiva Proindiviso de los bienes dejados por el causante señor: JOSE

P.E

P.E  
(Repetido)

P.E



LUIS HARO PAREDES en favor de los peticionarios sus hijos señores: ① JOSE EMILIANO HARO VINUEZA; ② SEGUNDO RICARDO, ③ MARIA FLORESMILA, ④ MARIA EDELINA, ⑤ MARIA ELOISA, ⑥ LUIS FRANCISCO, ⑦ MARIA ESTHER, ⑧ PORFIRIO SEGUNDO, ⑨ JOSE JAVIER, ⑩ WILMER RENE Y ⑪ PABLO FERNANDO HARO GUACHAMIN.- Dejando a salvo el derecho de terceros.-

#### **4.- GRAVAMENES Y OBSERVACIONES:**

Por estos datos se encuentra que: A fojas cuatrocientos cuarenta y cuatro, número doscientos sesenta y cuatro, del Registro de Demandas, Tomo ciento veinte y uno y con fecha VEINTE Y UNO DE MAYO DE MIL NOVECIENTOS NOVENTA, se halla inscrita la demanda ordenada por el Juez Segundo de lo Civil de Pichincha, en auto de quince de los mismos mes y año, propuesta por José Emiliano Haro Vinueza, en contra de Luis Haro Paredes, pidiendo el amparo posesorio de un inmueble situado en la parroquia Cotocollao, de este Cantón. TAMBIÉN SE HACE CONSTAR QUE NO ESTÁ EMBARGADO, HIPOTECADO, NI PROHIBIDO DE ENAJENAR.- Se hace constar que Mediante acta notarial celebrada el tres de agosto del dos mil, ante el Notario Gonzalo Román, se declara extinguido el Patrimonio Familiar. a) Se aclara que la presente certificación se la ha conferido luego de revisado el contenido de los índices, libros, registros y base de datos entregados al Registro de la Propiedad del Distrito Metropolitano de Quito, mediante acta de 1 de julio de 2011. b) Esta Administración no se responsabiliza de los datos erróneos o falsos que se hayan proporcionado por los particulares y que puedan inducir a error o equivocación, así como tampoco del uso doloso o fraudulento que se pueda hacer del certificado. c) El presente certificado tiene una validez de 60 días contados a partir de la fecha de emisión del mismo. d) En virtud de que los datos registrales del sistema son susceptibles de actualización rectificación o supresión, con arreglo a la Ley del Sistema Nacional de Registro de Datos Públicos y Ley de Registro, el interesado deberá comunicar cualquier falla o error en este Documento al Registro de la Propiedad o a sus funcionarios, para su inmediata modificación".- LOS REGISTROS DE GRAVAMENES HAN SIDO REVISADOS HASTA EL 25 DE OCTUBRE DEL 2016 ocho a.m.

Responsable: LF

  
**DIRECTOR DE CERTIFICACIONES  
REGISTRO DE LA PROPIEDAD  
DEL DISTRITO METROPOLITANO DE QUITO**

