

revisado
hasta para O.T.

Oficio No.: SG- 0244
Quito D.M., 23 ENE. 2018
Ticket GDOC: 2017-193917

Señora
Ivone Von Lippke
Presidenta de la Comisión de Ordenamiento Territorial
Presente

Asunto: Revisión requisitos formales proyecto de Ordenanza que reconoce y aprueba el fraccionamiento del predio No. 646820, sobre el que se encuentra el asentamiento humano de hecho y consolidado de interés social denominado Cooperativa de Vivienda "15 de Julio" en liquidación, a favor de sus copropietarios.

De mi consideración:

Mediante oficio No. A 0050, de 18 de enero de 2018, recibido en esta Secretaría el 19 de enero del mismo año, el señor Alcalde Metropolitano, Dr. Mauricio Rodas Espinel, remite el proyecto de Ordenanza que reconoce y aprueba el fraccionamiento del predio No. 646820, sobre el que se encuentra el asentamiento humano de hecho y consolidado de interés social denominado Cooperativa de Vivienda "15 de Julio" en liquidación, a favor de sus copropietarios; por lo que, de conformidad con lo previsto en el literal a) del artículo 13 de la Resolución de Concejo No. C 074, esta Secretaría ha procedido a realizar la revisión de los requisitos formales de dicho proyecto, previo al envío a la Comisión competente en la materia, respecto de lo cual me permito informar lo siguiente:

- El proyecto de Ordenanza en referencia cumple los requisitos previstos en el Código Orgánico de Organización Territorial, Autonomía y Descentralización – COOTAD, así como en la Resolución del Concejo Metropolitano No. C 074, es decir, se refiere a una sola materia, contiene exposición de motivos, considerandos y articulado.
- El proyecto normativo no contiene disposiciones reformativas ni derogatorias, por no haberse identificado normativa relacionada con dicho asentamiento.


En tal virtud, remito el proyecto de Ordenanza en referencia a la Comisión de su Presidencia, a fin de que en cumplimiento de lo establecido en el literal b) del artículo 13 de la Resolución

de Concejo No. C 074, se sirva incluir el conocimiento del mismo en sesión ordinaria o extraordinaria de la Comisión de Ordenamiento Territorial, en un plazo máximo de 15 días.


Finalmente, se deja constancia de que la presente revisión de formalidades se realiza sin perjuicio del ejercicio de las competencias de las Comisiones, como órganos asesores del Cuerpo Edilicio, y las distintas dependencias municipales, con relación a la revisión de la pertinencia legislativa, técnica y jurídica del proyecto en referencia.

Particular que comunico para los fines pertinentes.

Atentamente,



Abg. Diego Cevallos Salgado
Secretario General del Concejo Metropolitano de Quito

Acción:	Responsable:	Unidad:	Fecha:	Sumilla:
Elaborado por:	D. Cevallos	Secretaría	2018-01-23	

- Ejemplar 1: Destinatarios
- Ejemplar 2: Archivo numérico
- Ejemplar 3: Archivo de antecedentes
- Ejemplar 4: Secretaría General del Concejo
- CC: **Con copia junto con expediente original**
- Ejemplar 5: Secretaría de la Comisión de Ordenamiento Territorial
- CC: **Con copia para conocimiento**
- Ejemplar 6: Alcaldía Metropolitana
- Ejemplar 7: Unidad Especial Regula Tu Barrio

Quito, 18 ENE 2018

Oficio No. **A** 0050

[Handwritten signature and date]
19/01/2018

Señor
Diego Cevallos Salgado
SECRETARIO GENERAL DEL CONCEJO
Presente

Ref. Trámite No. 2017-193917

Asunto: Proyecto de Ordenanza que reconoce y aprueba el fraccionamiento del predio No. 646820, sobre el que se encuentra el asentamiento humano de hecho y consolidado de interés social denominado Cooperativa de Vivienda "15 de Julio"

De mi consideración:

Me refiero al Oficio No. SG-0001 de Enero 02 de 2018, por el que remite el Proyecto de Ordenanza Metropolitana que reconoce y aprueba el fraccionamiento del predio No. 646820 sobre el que se encuentra el asentamiento humano de hecho y consolidado de interés social denominado "Cooperativa de Vivienda "15 de Julio"".

Con este antecedente, expreso a usted que el referido proyecto corresponde a la iniciativa del Ejecutivo Metropolitano; en consecuencia, se servirá remitirlo a la Comisión pertinente para el trámite de ley que corresponda.

Atentamente,

[Handwritten signature]

Dr. Mauricio Rodas Espinel
ALCALDE DEL DISTRITO METROPOLITANO DE QUITO
PS/mep

Adjunto: lo indicado

QUITO SECRETARÍA GENERAL DEL CONCEJO
ALCALDÍA RECEPCIÓN
Fecha: 19 ENE 2018 Hora: 16:17:39
Nº HOJAS: DOS
Recibido por: *[Signature]*

-101-

Ticket#2017-193917 — Of. 1816 Envío de expediente original de la Coop. de Vivienda "15 de Julio"

Información del ticket

Antigüedad: 4 d 22 h
Creado: 28/12/2017 - 11:44
Creado por: Subia Davalos Karina del Carmen
Estado: abierto
Bloqueo: bloqueado
Prioridad: 3 normal
Cola: ALCALDIA METROPOLITANA

Identificador del cliente: regulatubarrio@hotmail.sc
Tiempo contabilizado: 0
Propietario: Pezantes de Janon María Eugenia

Información del cliente

Nombre: UNIDAD ESPECIAL
Apellido: REGULA TU BARRIO
Identificador de usuario: regulatubarrio@ho[...]
Correo: regulatubarrio@ho[...]

📌 Tickets abiertos (cliente) (496)

Artículo #8 – Actualización del propietario!

Creado: 02/01/2018 - 08:06 por Armas Sanchez Ximena Del Carmen

De: Ximena Del Carmen Armas Sanchez

Asunto: Actualización del propietario!

Adjunto (MAX 8MB): 2018-SGC-0001.pdf , 178.1 KBytes

VA ALCALDIA 2018-SGC-0001

C.C. UNIDAD REGULA TU BARRIO

Artículo #7 – Actualización del propietario!

Creado: 02/01/2018 - 08:05 por Armas Sanchez Ximena Del Carmen

De: Ximena Del Carmen Armas Sanchez

Asunto: Actualización del propietario!

Oficio No.: SG-

0001

Quito D.M.,

- 2 ENE. 2018

Ticket GDOC: 2017-193917

Doctor**Mauricio Rodas Espinel****Alcalde Metropolitano****Presente**


Asunto: Proyecto de Ordenanza que reconoce y aprueba el fraccionamiento del predio No. 646820, sobre el que se encuentra el asentamiento humano de hecho y consolidado de interés social denominado Cooperativa de Vivienda "15 de Julio" en liquidación, a favor de sus copropietarios.

De mi consideración:

En atención al oficio No. UERB-1816-2017, de 28 de diciembre de 2017, suscrito por el Lic. Pablo Melo, Director Ejecutivo (S) de la Unidad Especial Regula Tu Barrio, recibido en esta Secretaría el 29 de diciembre del mismo año, relacionado con el proyecto de Ordenanza que reconoce y aprueba el fraccionamiento del predio No. 646820, sobre el que se encuentra el asentamiento humano de hecho y consolidado de interés social denominado Cooperativa de Vivienda "15 de Julio" en liquidación, a favor de sus copropietarios; conforme lo previsto en el artículo 12 de la Resolución de Concejo No. C 074 y previo a remitir el expediente a la Comisión correspondiente, solicito a usted de la manera más cordial se sirva señalar si asume la iniciativa normativa en referencia.

Atentamente,


Abg. Diego Cevallos Salgado**Secretario General del Concejo Metropolitano de Quito**

Acción:	Responsable:	Unidad:	Fecha:	Sumilla:
Elaborado por:	D. Cevallos	Secretaría	2018-01-02	

Adjunto: Oficio No. UERB-1816-2017, de 28 de diciembre de 2017, junto con expediente
Ejemplar 1: Destinatarios
Ejemplar 2: Archivo numérico
Ejemplar 3: Archivo de antecedentes
Ejemplar 4: Secretaría General del Concejo
CC: **Con copia para conocimiento**
Ejemplar 5: Unidad Especial Regula Tu Barrio

- 1110 -

Oficio No.: SG-

0001

Quito D.M.,

- 2 ENE. 2018

Ticket GDOC: 2017-193917

Doctor
Mauricio Rodas Espinel
Alcalde Metropolitano
Presente

Asunto: Proyecto de Ordenanza que reconoce y aprueba el fraccionamiento del predio No. 646820, sobre el que se encuentra el asentamiento humano de hecho y consolidado de interés social denominado Cooperativa de Vivienda "15 de Julio" en liquidación, a favor de sus copropietarios.

De mi consideración:


En atención al oficio No. UERB-1816-2017, de 28 de diciembre de 2017, suscrito por el Lic. Pablo Melo, Director Ejecutivo (S) de la Unidad Especial Regula Tu Barrio, recibido en esta Secretaría el 29 de diciembre del mismo año, relacionado con el proyecto de Ordenanza que reconoce y aprueba el fraccionamiento del predio No. 646820, sobre el que se encuentra el asentamiento humano de hecho y consolidado de interés social denominado Cooperativa de Vivienda "15 de Julio" en liquidación, a favor de sus copropietarios; conforme lo previsto en el artículo 12 de la Resolución de Concejo No. C 074 y previo a remitir el expediente a la Comisión correspondiente, solicito a usted de la manera más cordial se sirva señalar si asume la iniciativa normativa en referencia.

Atentamente,



Abg. Diego Cevallos Salgado

Secretario General del Concejo Metropolitano de Quito

Acción:	Responsable:	Unidad:	Fecha:	Sumilla:
Elaborado por:	D. Cevallos	Secretaría	2018-01-02	

Adjunto: Oficio No. UERB-1816-2017, de 28 de diciembre de 2017, junto con expediente
Ejemplar 1: Destinatarios
Ejemplar 2: Archivo numérico
Ejemplar 3: Archivo de antecedentes
Ejemplar 4: Secretaría General del Concejo
CC: **Con copia para conocimiento**
Ejemplar 5: Unidad Especial Regula Tu Barrio

- 139 -

Oficio No. UERB - 1816 - 2017

Quito DM, 28 de diciembre de 2017

Abogado
Diego Cevallos S.
**SECRETARIO GENERAL DEL
CONCEJO METROPOLITANO DE QUITO**
Presente.

De mi consideración:

Para conocimiento y aceptación de la Comisión correspondiente, previa a la presentación y aprobación del Concejo Metropolitano, tengo a bien remitir el expediente íntegro **No. 51 - AZLD**, con documentación original, correspondiente al **ASENTAMIENTO HUMANO DE HECHO Y CONSOLIDADO DE INTERÉS SOCIAL**, denominado **COOPERATIVA DE VIVIENDA "15 DE JULIO" EN LIQUIDACIÓN**, ubicado en la **PARROQUIA EL CONDADO**.

Para el efecto, se adjuntan los documentos habilitantes de la gestión realizada por ésta Unidad, y tener como fin la regularización:




1. Acta de Mesa Institucional No. 001-UERB-AZLD-2017, de 09 de agosto de 2017.
2. Informe Técnico, Legal y Socio-Organizativo: No. 003-UERB-AZLD-SOLT-2017.
3. Proyecto de Ordenanza.
4. CD del Proyecto de Ordenanza.
5. Detalle de la documentación del expediente: Formato (F-ITADUERB01-01).

Con sentimientos de consideración y estima.

Atentamente,

Lcdo. Pablo Melo
**DIRECTOR (S) DE LA UNIDAD
ESPECIAL "REGULA TU BARRIO"**

Adj. **1 carpeta de 137 fojas útiles**
Detalle de cantidad de documentos

	Nombres	Sumilla
Revisado por:	Arg. Pablo Alcócer	
Revisado por:	Dr. Daniel Cano	
Realizado por:	Geovanna Vivero	

QUITO SECRETARÍA GENERAL DEL CONCEJO
ALCALDÍA RECEPCIÓN

Fecha: **29 DIC 2017** Hora **10h03**

Nº HOJAS **1 carpeta de 137h**
Recibido por: **HH**

MEMORANDO UERB-AZLD-191-2017

Para: Ab. Karina Subía Dávalos.
DIRECTORA EJECUTIVA DE LA UERB.


De: Ing. Pablo Moncayo.
COORDINADOR UERB LA DELICIA

Asunto: REMITO EXPEDIENTE DEL ASENTAMIENTO HUMANO DE HECHO Y CONSOLIDADO DENOMINADO: COOPERATIVA DE VIVIENDA "15 DE JULIO" EN LIQUIDACIÓN, No. 51 AZLD

Fecha: Quito, 11 de septiembre de 2017

Por la presente remito a usted el Expediente Integro No. 51 AZLD correspondiente al Asentamiento Humano de Hecho y Consolidado Denominado: COOPERATIVA DE VIVIENDA "15 DE JULIO" EN LIQUIDACIÓN, ubicado en la Parroquia El Condado; propiedad que se encuentra en derechos y acciones; constante en una carpeta bene; cuya documentación se identifica y enumera en la "hoja de detalle de cantidad de documentos" adjunto; información y documentación que ha sido verificada y avalada por ésta Coordinación, garantizando de ésta manera su continuidad en el proceso ante las autoridades competentes que conocen y aprueban la regularización de los Asentamientos Humanos de Hecho y Consolidados.

Saludos cordiales,


Ing. Pablo Moncayo.
COORDINADOR UERB LA DELICIA

UNIDAD ESPECIAL REGULA
TU BARRIO
SECRETARÍA DE COORDINACIÓN Y PARTICIPACIÓN CIUDADANA
Recibido por: *[Firma]*
Firma:
Fecha: **12 SET. 2017**

ACTA No. 001 - UERB - AZLD - 2017

ACTA DE LA MESA INSTITUCIONAL, PARA LA APROBACIÓN DE LOS INFORMES SOCIO-ORGANIZATIVO, LEGAL Y TÉCNICO DE LOS ASENTAMIENTOS HUMANOS DE HECHO Y CONSOLIDADOS DE INTERÉS SOCIAL DENOMINADOS: COOPERATIVA DE VIVIENDA 15 DE JULIO EN LIQUIDACIÓN (Expediente 51 AZLD); Y COMITÉ PRO MEJORAS FÁTIMA DEL BARRIO SAN JOSÉ (Expediente 47 AZLD); Y DEL ASENTAMIENTO HUMANO DE HECHO Y CONSOLIDADO DENOMINADO COMITÉ PRO- MEJORAS DEL BARRIO EL PARAISO DE POMASQUI (Expediente 138 AZLD)

De conformidad con lo que establece el artículo 25 de la Ordenanza Metropolitana No. 147, sancionada el 9 de diciembre del 2016, en el Distrito Metropolitano de Quito, a los nueve días del mes de agosto de dos mil diez y siete, en la Sala de Reuniones de la Administración Zonal La Delicia, siendo las nueve horas, mediante Convocatoria No. 001-UERB-AZLD-2017, del dos de agosto de dos mil diez y siete, se reúnen los señores:

- Ing. Pablo Moncayo Córdova, Coordinador UERB- AZLD;
- Arq. Juan Carlos Echeverría Calderón, Responsable Técnico UERB-AZLD;
- Arq. Andrea Criollo, Directora de Gestión de Territorio AZLD;
- Sr. Humberto Almeida De Sucre, Administrador Zonal La Delicia;
- Ab. Lucia Jurado Orna, Responsable Legal UERB-AZLD;
- Tlgo. Marco Quinatoa, Delegado Metropolitana de Gestión de Riesgos;
- Dr. Fausto Mantilla, Delegado de la Dirección Jurídica Zonal La Delicia;
- Arq. Luis Hidalgo González, Delegado de la Dirección Metropolitana de Catastro;
- Arq. Elizabeth Ortiz, Delegada de la Secretaría de Territorio, Hábitat y Vivienda, responsables del proceso en la Administración Zonal La Delicia, con la finalidad de tratar el siguiente Orden del día:

1. Revisión y aprobación de los Informes Socio Organizativo, Legal y Técnico de los Asentamientos Humanos de Hecho y Consolidados de Interés Social denominados:

- a) COMITÉ PRO-MEJORAS DEL BARRIO "EL PARAISO DE POMASQUI" (Expediente 138 AZLD), que se encuentra ocupando el predio No. 1210483 de propiedad del señor: SEGUNDO RAMIRO MORALES HIDALGO y OTROS, ubicado en la parroquia Pomasqui.**
- b) COMITÉ PRO MEJORAS "FÁTIMA DEL BARRIO SAN JOSÉ" (Expediente 47 AZLD), que se encuentra ocupando el predio No. 118549 de propiedad del señor: ALEX PAUL CALAHORRANO BUITRÓN Y OTROS, ubicado en la parroquia Calacalí.**
- c) COOPERATIVA DE VIVIENDA 15 DE JULIO EN LIQUIDACIÓN (Expediente 51 AZLD), que se encuentra ocupando el predio No. 646820 de propiedad de la COOPERATIVA DE VIVIENDA 15 DE JULIO EN LIQUIDACIÓN Y OTROS, ubicado en la parroquia El Condado.**

Ortiz

ACTA No. 001 - UERB - AZLD - 2017

Una vez constatado el quórum reglamentario, se procede con el Orden del Día:

- Presentación del informe Socio Organizativo, Legal y Técnico (SOLT) No. 001 - UERB-AZLD-SOLT-2017, correspondiente al Asentamiento Humano de Hecho y Consolidado denominado **COMITÉ PRO-MEJORAS DEL BARRIO "EL PARAISO DE POMASQUI"; expediente No. 138 AZLD**
- Presentación del informe Socio Organizativo, Legal y Técnico (SOLT) No. 002 - UERB-AZLD-SOLT-2017, correspondiente al Asentamiento Humano de Hecho y Consolidado de interés social denominado **COMITÉ PRO MEJORAS FÁTIMA DEL BARRIO SAN JOSÉ; expediente No. 47 AZLD.**
- Presentación del informe Socio Organizativo, Legal y Técnico (SOLT) No. 003 - UERB-AZLD-SOLT-2017, correspondiente al Asentamiento Humano de Hecho y Consolidado de interés social denominado **COOPERATIVA DE VIVIENDA 15 DE JULIO EN LIQUIDACIÓN; expediente No. 51 AZLD.**

2. RECOMENDACIONES:

- La Mesa requiere que en el proyecto de ordenanza dentro del Art. 7, se establezca que la ejecución de las obras de mitigación del área verde estará a cargo de los copropietarios del Asentamiento Humano de Hecho y Consolidado denominado **COMITÉ PRO-MEJORAS DEL BARRIO "EL PARAISO DE POMASQUI"; expediente No. 138 AZLD**
- Actualizar las recomendaciones del informe de riesgos del Asentamiento Humano de Hecho y Consolidado de interés social denominado **COOPERATIVA DE VIVIENDA 15 DE JULIO EN LIQUIDACIÓN**, con respecto a los lotes que se encuentran bajo la línea de alta tensión.

3. CONCLUSIÓN:


Analizados y revisados los informes, Socio Organizativo, Legal y Técnico de los Asentamientos Humanos de Hecho y Consolidados de Interés Social, por los integrantes de la Mesa Institucional se ha determinado que cumplen con las condiciones establecidas en la normativa vigente, por lo tanto aprueban por unanimidad y recomiendan que se continúe su trámite ante las Comisiones de Uso de Suelo y Ordenamiento Territorial.

No existiendo otro punto que tratar y siendo las once horas, se da por concluida la Mesa Institucional.

ACTA No. 001 - UERB - AZLD - 2017



Ing. Pablo Moncayo Córdova
COORDINADOR
UERB- AZLD




Arq. Juan Carlos Echeverría Calderón
RESPONSABLE TÉCNICO
UERB-AZLD



Arq. Andrea Criollo
DIRECTORA DE GESTION DEL TERRITORIO
AZLD



Sr. Humberto Almeida De Sucre
ADMINISTRADOR
ZONAL LA DELICIA



Ab. Lucia Jurado Orna
RESPONSABLE LEGAL
UERB-AZLD



Tigo. Marco Quinatoa
DELEGADO DE LA DIRECCIÓN
METROPOLITANA DE GESTIÓN DE RIESGO



Dr. Fausto Mantilla
DELEGADO DIRECCIÓN JURÍDICA
AZLD



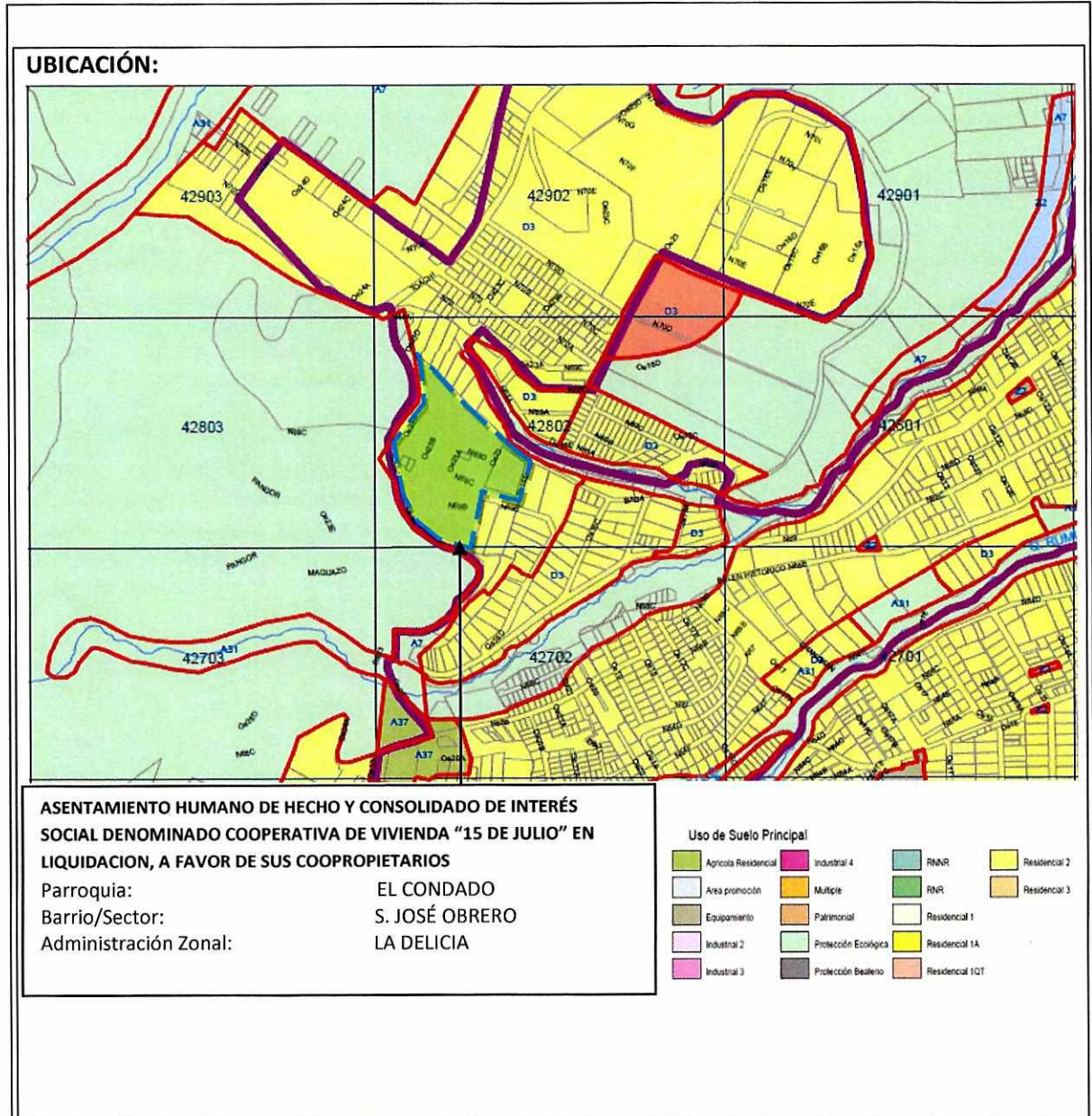
Arq. Luis Hidalgo González
DELEGADO DE LA DIRECCIÓN
METROPOLITANA DE CATASTRO



Arq. Elizabeth Ortiz
DELEGADA DE LA SECRETARÍA
DE TERRITORIO, HÁBITAT Y VIVIENDA

**INFORME SOCIO ORGANIZATIVO, LEGAL Y TÉCNICO
ASENTAMIENTO HUMANO DE HECHO Y CONSOLIDADO DE
INTERÉS SOCIAL DENOMINADO COOPERATIVA DE VIVIENDA "15
DE JULIO" EN LIQUIDACION, A FAVOR DE SUS COPROPIETARIOS**

**EXPEDIENTE Nº 51 AZLD
INFORME No. 003-UERB-AZLD-SOLT-2017**



**ANTECEDENTES DEL ASENTAMIENTO HUMANO DE HECHO Y CONSOLIDADO
DE INTERÉS SOCIAL DENOMINADO COOPERTAIVA DE VIVIENDA "15 DE JULIO"
EN LIQUIDACION, A FAVOR DE SUS COPROPIETARIOS**

El Asentamiento Humano de Hecho y Consolidado de Interés Social Denominado Cooperativa de Vivienda "15 de Julio en Liquidación", a favor de sus copropietarios se ubica en la parroquia El Condado, surge a raíz de la compra de un porcentaje del lote de terreno por La Cooperativa de Vivienda " Quince de Julio" en el año de 1996 a los cónyuges José Gabriel Nicolas Barahona López e Inés Rebeca Naranjo Garzón, a raíz de esta compra se conforma un asentamiento de hecho compuesto por varios socios quienes actualmente cuentan con una consolidación del 86,87%.

La Unidad Especial Regula tu Barrio realizó la inspección el 07 de Julio de 2017 al Asentamiento, en la misma se verificó que los lotes cuentan con servicios básicos, pero carecen de obras de infraestructura al carecer de recursos económicos que les permite mejorar la calidad de vida.

Los socios del asentamiento cuentan con una organización social, legalmente registrada en la Superintendencia de Economía Popular y Solidaria mediante Resolución N° SEPS-IGPJ-2015-068 del 30 de Julio de 2015, cuyo principal objetivo es poder acceder a la regularización del barrio que les permita contar con un plano aprobado por la municipalidad y una seguridad jurídica.

Adicionalmente se menciona que se socializó el porcentaje requerido de área verde para la regularización de acuerdo a la ley, sin embargo por su consolidación el asentamiento no deja área verde.

Por tal motivo y de acuerdo al análisis socio organizativo realizado se considera al Asentamiento Humano de Hecho y Consolidado Denominado Cooperativa de Vivienda "15 de Julio En Liquidación" de Interés Social y, se emite criterio Socio Organizativo favorable para continuar con el proceso de la regularización.

000130
auto hecho

INFORME SOCIO ORGANIZATIVO

ASENTAMIENTO DENOMINADO:	COOPERATIVA DE VIVIENDA "15 DE JULIO" EN LIQUIDACIÓN
TIPO DE ORGANIZACIÓN:	COPROPIETARIOS
PRESIDENTE / REPRESENTANTE LEGAL:	Sr. Manuel Atarihuana Pardo (Liquidador SEPS)
AÑOS DE ASENTAMIENTO:	21
Nº DE LOTES:	99
POBLACIÓN BENEFICIARIA:	396
INTERÉS SOCIAL:	SI
Nº DE copropietarios:	04
PORCENTAJE DE CONSOLIDACIÓN:	86,87 %



**INFORME LEGAL DEL ASENTAMIENTO HUMANO DE HECHO Y CONSOLIDADO
DE INTERES SOCIAL DENOMINADO COOPERATIVA DE VIVIENDA "15 DE JULIO"
EN LIQUIDACIÓN, A FAVOR DE SUS COPROPIETARIOS**

ANTECEDENTES LEGALES DE LA PROPIEDAD.-

El Asentamiento Humano de Hecho y Consolidado de Interés Social denominado Cooperativa de Vivienda "15 de Julio" en liquidación, se encuentra asentado en el lote de terreno ubicado en la parroquia Cotocollao, cantón Quito, provincia de Pichincha.

1) ESCRITURA GLOBAL

Mediante escritura pública de Compraventa, otorgada el 28 de mayo de 1974, ante el notario Doctor Mario Zambrano Saa, e inscrita en el Registro de la Propiedad del Cantón Quito, el 27 de junio de 1974, el Consejo Gubernativo de los Hermanos de las Escuelas Cristianas en el Ecuador, dio en venta y perpetua enajenación a favor de los cónyuges José Gabriel Nicolas Barahona López e Inés Rebeca Naranjo Garzón, un lote de terreno de mayor extensión de 116.400,00m², de este lote de terreno se procedió a vender un área aproximada de 82.531,00m², **quedando un remanente aproximado de 33.869,00m²**, ubicado en la parroquia de Cotocollao, (actualmente El Condado), del cantón Quito, provincia de Pichincha.

LINDEROS Y SUPERFICIE DEL LOTE DE TERRENO PARTE SOBRANTE DEL LOTE DE TERRENO DE MAYOR EXTENSIÓN, OBJETO DE LA PRESENTE REGULARIZACIÓN:

NORTE: Camino público y varios propietarios;

SUR: Camino público.

ESTE: Barrio Santa Rosa de Singuna; y,

OESTE: Propiedad del Consejo Gubernativo de los hermanos de las Escuelas Cristianas del Ecuador.

SUPERFICIE TOTAL DE LA PARTE SOBRANTE DEL LOTE DE TERRENO DE MAYOR EXTENSIÓN:
33.869,00 m²

VENTAS POSTERIORES:

1.- Mediante escritura pública, otorgada el 19 de julio de 1996, ante el notario tercero del cantón Quito, doctor Roberto Salgado Salgado, e inscrita en el Registro de la Propiedad del cantón Quito, el 13 de agosto de 1996, los cónyuges José Gabriel Nicolas Barahona López e Inés Rebeca Naranjo Garzón, dieron en venta y perpetua enajenación **a favor de la Cooperativa de Vivienda "QUINCE DE JULIO"**, representada legalmente por el señor Genaro Romero y Jeaneth Vasquez Chipantasi, Presidente y Secretaria respectivamente de la mencionada Cooperativa, el **79.33%**, de los derechos y acciones fincados en el lote de terreno que queda como remanente del lote de mayor extensión, situado en la parroquia de Cotocollao, del cantón Quito, provincia de Pichincha.

2.- Mediante escritura pública, otorgada el 19 de julio de 1996, ante el notario tercero del cantón Quito, doctor Roberto Salgado Salgado, e inscrita en el Registro de la Propiedad del cantón Quito, el 13 de agosto de 1996, los cónyuges José Gabriel Nicolas Barahona López e Inés Rebeca Naranjo Garzón, dieron en venta y perpetua enajenación a favor de los señores:

Genaro Romero Paredes;

Bartolomé Amaguaña; y

Janeth Alexandra Vásquez Chipantasi

el **20,67%** de los derechos y acciones fincados en el lote de terreno que queda como

000129
cento veinte y nueve

remanente del lote de mayor extensión, situado en la parroquia de Cotocollao, del cantón Quito, provincia de Pichincha.

CERTIFICADO DE GRAVAMENES COMO INMUEBLE (LOTE)		
PROPIETARIOS	CERTIFICADO	FECHA
1. GENARO ROMERO PAREDES		
2. CÓNYUGES BARTOLOME AMAGUAÑA Y JEANETH ALEXANDRA VASQUEZ CHIPANTASIG	C50011791001	09/05/2017
3. LA COOPERATIVA DE VIVIENDA "QUINCE DE JULIO".		

GRAVÁMENES Y OBSERVACIONES DE CONFORMIDAD AL CERTIFICADO EMITIDO POR EL REGISTRO DE LA PROPIEDAD (C50011791001) :

- A fojas noventa, número ciento diez y nueve del Registro de Hipotecas de Segunda Clase, tomo 114 y con fecha VEINTE Y DOS DE ABRIL DE MIL NOVECIENTOS OCHENTA Y TRES, se halla inscrita la escritura otorgada el veinte y cinco de octubre de mil novecientos ochenta y dos, ante el notario doctor Manuel Aguirre, por la cual el señor José Gabriel Barahona López, promete vender a la señorita Rosa Elvia Chicaiza, el lote de terreno signado con el número Uno, situado en la parroquia Cotocollao de este cantón.
- A fojas veinte y cinco número treinta y nueve del Registro de Hipotecas de Tercera Clase, tomo 123, y con fecha VEINTE Y SIETE DE FEBRERO DE MIL NOVECIENTOS NOVENTA Y DOS, se halla inscrita la escritura otorgada el cinco de enero de mil novecientos ochenta y nueve, ante el notario doctor Juan del Pozo, de la cual consta: que, el señor José Gabriel Barahona López, casado, promete vender al señor Ing. Luis Alfredo Legria Zambrano, el lote de terreno número Noventa y tres, situado en la parroquia Cotocollao de este cantón.
- A fojas cuatro mil ochocientos cincuenta y seis número siete mil ciento treinta y dos del Registro de Hipotecas, tomo 125, y con fecha CATORCE DE DICIEMBRE DE MIL NOVECIENTOS NOVENTA Y CUATRO, se halla inscrita la escritura otorgada el ocho de abril de mil novecientos ochenta y ocho, ante el notario doctor Jorge Marchán, de la cual consta: que, el señor José Gabriel Barahona López e Inés Naranjo de Barahona, prometen vender en favor de Olimpia Machado, Nora Martínez, Gonzalo Barba Vela y otros, los lotes números: Setenta y tres, setenta y cuatro, setenta y cinco, setenta y seis, setenta y ocho, setenta y nueve, ochenta, ochenta y uno, ochenta y dos, ochenta y tres, ochenta y cuatro, ochenta y cinco, ochenta y seis, ochenta y siete, ochenta y ocho, ochenta y nueve, noventa, noventa y seis, noventa y siete, noventa y ocho, ciento tres, ciento cuatro, ciento cinco, ciento seis, ciento siete, ciento ocho, ciento nueve, ciento diez, ciento once, ciento doce, ciento trece, ciento catorce, ciento quince, ciento diez y seis, ciento diez y siete, y ciento diez y ocho, situado en la parroquia Cotocollao de este cantón.
- A fojas mil trescientos diez y ocho, número seiscientos diez y seis, repertorio 4125 del Registro de Hipotecas, tomo ciento treinta y dos, y con fecha VEINTE Y DOS DE ENERO DEL DOS MIL UNO, se halla inscrito la escritura celebrada el cinco de Junio del dos mil, ante el notario doctor Gonzalo Román, de la cual consta que: la Cooperativa de Vivienda Quince de Julio, promete vender a favor del promitente comprador Gonzalo Azanza Herrera, casado, el lote de terreno setenta y seis, ubicado en la parroquia Cotocollao de este cantón, El precio justo del presente contrato es de la suma de tres millones doscientos mil sucres de contado, el plazo para suscribir las escrituras definitivas es de un año, contado a partir de esta fecha siempre que los promitentes vendedores hayan obtenido del Municipio la respectiva autorización En caso de incumplimiento de una de las partes, cancelará a la que este presta a cumplir con este contrato, una multa de quinientos mil sucres.

- A fojas seis mil novecientos noventa y siete, número cuatro mil trescientos veinte y siete repertorio 39986 del registro de hipotecas del tomo ciento treinta y con fecha DIEZ Y SEIS DE SEPTIEMBRE DE MIL NOVECIENTOS NOVENTA Y NUEVE, se halla inscrita la escritura celebrada el diez de mayo del mismo año, ante el Notario doctor Gonzalo Román, de la cual consta que: la Cooperativa de Vivienda Quince de Julio, promete vender en favor de Carlos Montenegro Guachamin, el lote de terreno número cuarenta y ocho situado en la parroquia Cotocollao de este cantón; por el precio de tres millones novecientos mil sucres: en caso de incumplimiento de una de las partes cancelará a la quién está presta a cumplir este contrato, una multa de quinientos mil sucres.
- A fojas tres, número siete, del Registro de Prohibiciones de enajenar, tomo ciento treinta y uno y con fecha CUATRO DE ENERO DEL AÑO DOS MIL, a las diez horas, cincuenta y tres minutos, se me presentó el oficio número 007309-DJ-DNC-99, de diciembre diecisiete de mil novecientos noventa y nueve, enviado por el MINISTERIO DE TRABAJO Y ACCION SOCIAL, DIRECCION NACIONAL DE COOPERATIVAS, el mismo que textualmente dice: "Señor Doctor Telmo Andrade, REGISTRADOR DE LA PROPIEDAD DEL CANTOR QUITO. Presente. De mi consideración: En atención a lo dispuesto en el Artículo 175 del Reglamento General de la Ley de Cooperativas, solicito a usted, se sirva, abstenerse de registrar escrituras de las Cooperativas de Vivienda, que no tengan el Acuerdo Ministerial, por el cual esta Cartera de Estado, aprueba el acta de sorteo de lotes y de las minutas de adjudicación y en el cual se ordena la protocolización e inscripción, ante su oficina. Formulo este pedido, en virtud que varias COOPERATIVAS DE VIVIENDA, vienen entregando las escrituras de adjudicación a sus socios, sin este requisito, en el correspondiente perjuicio a sus socios. Lic. Germán Barragán C., DIRECTOR NACIONAL DE COOPERATIVAS".
- En el número 1463, del Registro de Prohibiciones de enajenar, tomo ciento treinta y nueve y con fecha VEINTE Y CINCO DE JULIO DEL DOS MIL OCHO, a las DIEZ horas, y CINCUENTA Y DOS minutos, se presentó el Oficio No 4201-MIES-DNC-GL-2008, de julio veinticinco del dos mil ocho, cuya copia certificada se adjunta en una foja, enviado por la DIRECCIÓN NACIONAL DE COOPERATIVA, el mismo que transcrito es como sigue; Señores. Registrador de la Propiedad. Quito.- De mi consideración: Según el Art. 119 de la Constitución Política de la República del Ecuador, las Instituciones del Estado, sus organismos, dependencias y los funcionarios públicos deben ejercer las atribuciones consagradas en la Constitución y en la Ley y tendrán él deber de coordinar sus acciones para la consecución del bien común. De conformidad con el Art. 94 de la Ley de Cooperativas en concordancia con el Art. 84 del Estatuto del Régimen Jurídico Administrativo de la Función Ejecutiva, la Dirección nacional de Cooperativas, tiene la facultad y competencia de vigilar que las organizaciones cooperativas cumplan lo consagrado en esta Ley de Cooperativas y su Reglamento General. Según el Art. 2 de la Ley de Cooperativas los derechos, obligaciones y actividades de las cooperativas, y de sus socios se regirán por las normas establecidas en esta Ley, en el Reglamento General, en los Reglamentos especiales y por los principios universales del cooperativismo. Por lo expuesto, se dispone oficiar a los Notarios y Registradores de la Propiedad a fin de que previo a inscribir o registrar, escrituras de adjudicación, de compra-venta, de donación, cancelación de patrimonio familiar o de cualquier otra característica, en que intervengan Cooperativas bajo el control de la Dirección Nacional de Cooperativas, exhiban los nombramientos actualizados, registrados en esta Dirección, de la directiva que intervenga en dichos actos.
- En el registro de demandas rep. 60369 y con fecha TREINTA DE OCTUBRE DEL DOS MIL TRES, se presentó el auto de VEINTE Y NUEVE DE JULIO DEL DOS MIL TRES, dictado por el señor Juez SÉPTIMO DE LO CIVIL DE PICHINCHA, mediante el cual y dentro del Juicio VERBAL SUMARIO, número 06-2003, que sigue JULIO RUBÉN USINA QUEMA, en contra de COOPERATIVA DE VIVIENDA "15 DE JULIO", en la persona del señor RAÚL ROBERTO RODRÍGUEZ SANTAMARÍA, Interventor y por lo tanto representante legal de la Cooperativa, se dispone la Inscripción de la DEMANDA DE AMPARO POSESORIO del LOTE de TERRENO de más o menos 246 m2 de

superficie, circunscrito dentro de los siguientes linderos: NORTE, pasaje; SUR, propiedad de Abad Loja; ESTE, propiedad del señor Casthelo; y, OESTE, propiedad de la señora Carmen Ulcuango. Lote que forma parte de los derechos y acciones de que es propietaria la Cooperativa de Vivienda "15 de Julio", ubicada en la Parroquia de COTOCOLLAO.

- En el registro de demandas rep. 62877 y con fecha TRECE DE NOVIEMBRE DEL DOS MIL TRES, se presentó el auto de VEINTE Y SIETE DE OCTUBRE DEL DOS MIL TRES, dictado por el señor Juez DÉCIMO TERCERO DE LO CIVIL DE PICHINCHA, mediante el cual y dentro del Juicio VERBAL SUMARIO, número 890-2003, que sigue LUIS ALFONSO TAYA CHUQUIN, en contra de COOPERATIVA DE VIVIENDA "15 DE JULIO" en la persona del señor RAÚL ROBERTO RODRÍGUEZSANTAMARÍA, se dispone la Inscripción de la DEMANDA DE AMPARO POSESORIO del LOTE de TERRENO de más o menos 360 m2 de superficie, circunscrito dentro de los siguientes linderos: NORTE, propiedad de José Chulea; SUR, propiedad e Blanca Ipiales; ESTE, calle pública; y, OESTE, propiedad de José Yugcha. Lote que forma parte de los derechos y acciones de que es propietaria la Cooperativa 15 de Julio, ubicado en la Parroquia de COTOCOLLAO.
- Bajo Rep. 27129 y con fecha NUEVE DE ABRIL DEL DOS MIL TRECE, del Registro de DEMANDAS, se presentó el auto de DOS DE ABRIL DEL DOS MIL TRECE, dictado por el señor Juez OCTAVO DE LO CIVIL DE PICHINCHA, mediante el cual y dentro del Juicio ORDINARIO Número 82-2013-WZ, cuya copia fotostática se adjunta en nueve fojas, que sigue JOSÉ MIGUEL QUISHPE QUISHPE y CARMEN OLGA CHICAIZA CHANGO, en contra de COOPERATIVA QUINCE DE JULIO en la persona del señor HECTOR GERMÁN LAINES LLUMIQUINGA actual Presidente y Representante Legal de la referida Cooperativa; y GENARO ROMERO PAREDES, MARÍA SANTOS SOLANO, JEANETH ALEXANDRA VÁSQUEZ CHIPANTAXI, JAIME PATRICIO SALCEDO BAZAN, BARTOLOME AMAGUAÑA y LUZ AMÉRICA ANAGO MALDONADO, se dispone la Inscripción de la DEMANDA DE PRESCRIPCIÓN EXTRAORDINARIA ADQUISITIVA DE DOMINIO de un LOTE de TERRENO signado con el Número 49 según consta en el plano aprobado por Planificación, autorización concedida mediante Of. DP.2388- 8 de mayo 1985. Memorando No. 1588 del 3 de Junio de 1987, del Ilustre Municipio de Quito, del barrio Santa Rosa de Singuna, en la calle E, actualmente Casa N69-09 y Calle "D", Parroquia de COTOCOLLAO, con una extensión de (1.240 mts2), en este plano consta mi nombre CARMEN CHICAIZA como propietaria del referido Lote No. 49, y cuyos linderos son los siguientes: AL NORTE, con setenta y un metros con cincuenta centímetros (71.50 mtrs.) colinda con propiedad de Celso Velásquez; AL SUR, con setenta y un metros con cincuenta centímetros, (71.50 mtrs) colinda con la calle "E" Pública Principal del Barrio Santa Rosa de Singuna; AL ESTE, diez metros (10 mtrs) colinda con la calle Pública Vía antigua al Nono; y, AL OESTE, con diez metros (10 mtrs) colinda con la calle "D", dando una superficie total de MIL DOSCIENTOS CUARENTA METROS CUADRADOS (1.240 mtrs 2).
- Bajo repertorio 42253 y con fecha CINCO DE JUNIO DEL DOS MIL TRECE, del Registro de Demandas, se me presentó el auto de VEINTE Y CINCO DE ABRIL DEL DOS MIL TRECE, dictado por el señor Juez SEGUNDO DE LO CIVIL DE PICHINCHA, mediante el cual y dentro del Juicio ORDINARIO Número 83-2013-MM, cuya copia fotostática se adjunta en tres fojas, que sigue ROSA MARIA GREFA ASHANGA, en contra de EX SOCIOS DE LA EX COOPERATIVA DE VIVIENDA QUINCE DE JULIO o sus herederos, GENARO ROMERO PAREDES o sus respectivos herederos, BARTOLOMÉ AMAGUAÑA, o sus respectivos herederos y JEANETH ALEXANDRA VASQUEZ CHIPANTAXI o sus respectivos herederos, se dispone la Inscripción de la DEMANDA DE PRESCRIPCIÓN EXTRAORDINARIA ADQUISITIVA DE DOMINIO de los LOTE de TERRENO signados con los números 71 y 72 de lo que en ese entonces constituía un proyecto de vivienda denominado Cooperativa de Vivienda 15 de julio, ubicado entre la calle C y pasaje 1, hoy barrio 15 de julio, sector Santa Rosa de Singuna, noroeste de Quito, Parroquia de COTOCOLLAO, por mi uso, goce y posesión he constituido en solo lote general cuyos linderos y dimensiones son los siguientes: POR EL NORTE, con propiedad privada del señor Salomón Cabezas en una dimensión de 18 metros; POR EL SUR, con calle B en quince metros; POR EL

ESTE, con pasaje l Los Laureles en treinta y dos metros; POR EL OESTE, con calle C en treinta y dos metros. La superficie total de este lote de terreno, sobre el que me encuentro en posesión es de QUINIENTOS CUARENTA Y UN METROS CUADRADOS, aproximadamente. Del certificado de Hipotecas, gravámenes y prohibiciones de enajenar consta que mediante escritura pública de compraventa de derechos y acciones, celebrada el 19 de julio de 1996, ante el señor doctor Roberto Salgado, Notario de este cantón Quito e inscrita en el Registro de la Propiedad del mismo cantón, el trece de agosto de mil novecientos noventa y seis, la Cooperativa de Vivienda Quince de Julio, adquirió de José Gabriel Nicolás Barahona López e Inés Rebeca Naranjo Garzón, representados por su apoderado el señor Hans Ronald Barahona Naranjo, el 79.33 por ciento de derechos y acciones fincados en el lote de terreno de mayor extensión situado en la Parroquia de COTOCOLLAO. Del certificado de Hipotecas, gravámenes y prohibiciones de enajenar consta que mediante escritura pública de compraventa de derechos y acciones, celebrada el 19 de julio de 1996, ante el señor doctor Roberto Salgado, Notario de este cantón Quito e inscrita en el Registro de la Propiedad del mismo cantón, el trece de agosto de mil novecientos noventa y seis, los señores Genaro Romero Paredes, Bartolomé Amaguaña y Janeth Alexandra Vásquez Chipantasig, adquirió de José Gabriel Nicolás Barahona López e Inés Rebeca Naranjo Garzón, representados por su apoderado el señor Hans Ronald Barahona Naranjo, el 20.67 por ciento de derechos y acciones fincados en el lote de terreno de mayor extensión situado en la Parroquia de COTOCOLLAO.

- Bajo Rep. 45093 y con fecha CATORCE DE JUNIO DEL DOS MIL TRECE, del Registro de Demandas, se presentó el auto de DIECISIETE DE MAYO DEL DOS MIL TRECE, dictado por el señor Juez VIGESIMO PRIMERO DE LO CIVIL DE PICHINCHA, mediante el cual y dentro del Juicio ORDINARIO No. 083-2013-RC, cuya copia fotostática se adjunta en ocho fojas, que sigue ELIZA CLARA HERNÁNDEZ JACOME y JULIO CESAR LOPEZ, en contra de EX- SOCIOS DE LA EX-COOPERATIVA DE VIVIENDA "QUINCE DE JULIO" O SUS HEREDEROS CUYA INDIVIDUALIDAD SE DESCONOCE; GENARO ROMERO PAREDES O SUS RESPECTIVOS HEREDEROS; BARTOLOME AMAGUAÑA O SUS RESPECTIVOS HEREDEROS; JEANNETH ALEXANDRA VASQUEZ CHIPANTASI O SUS RESPECTIVOS HEREDEROS, se dispone la Inscripción de la DEMANDA DE PRESCRIPCIÓN EXTRAORDINARIA ADQUISITIVA DE DOMINIO, de los LOTES de TERRENO, signados con los números SESENTA Y SIETE, SESENTA Y OCHO, SESENTA Y NUEVE, SETENTA, SETENTA Y UNO; Y SETENTA Y DOS, de lo que ese entonces constituía un proyecto de lotización denominado "15 de julio", ubicado entre las calles E, la J y camino Antiguo a Nono, hoy barrio 15 de julio", antes denominado Santa Rosa de Singuna, sector noroccidente de Quito, parroquia Cotocollao, de esta ciudad de Quito, provincia de Pichincha, por nuestro uso, goce y posesión como dueños y señores lo hemos constituido en un lote general cuyos linderos y dimensiones son los siguientes: POR EL NORTE: con camino antiguo a Nono, en 48 metros 98 centímetros de longitud; POR EL SUR: con propiedad particular en 57 metros 40 centímetros de longitud, POR EL ESTE: con calle E en 56 metros 82 centímetros; POR EL OESTE; con calle J en 78 metros 33 centímetros, la superficie total de este lote de terreno, sobre el que nos encontramos en posesión es de TRES MIL TRESCIENTOS SESENTA Y TRES METROS CUADRADOS, aproximadamente.
- Bajo repertorio 82903, del Registro de Demandas, con fecha DIEZ Y SEIS DE NOVIEMBRE DE DOS MIL DOCE a las catorce horas, y treinta y ocho minutos, se me presentó el auto de treinta y uno de octubre del dos mil doce, dictado por el señor Juez Primero de lo Civil de Pichincha, mediante el cual y dentro del Juicio ORDINARIO Número 1354-2012-NV, cuya copia fotostática se adjunta en cinco fojas, que sigue GUILLERMO QUILLOPANGUI SANGUCHO y MARÍA EMPERATRIZ SANGUCHO QUILLUPANGUI, en contra de BORIS ALEXI CORDOVA RIVADENEIRA, en calidad de Liquidador de la COOPERATIVA DE VIVIENDA QUINCE DE JULIO, se dispone la Inscripción de la DEMANDA DE PRESCRIPCIÓN EXTRAORDINARIA ADQUISITIVA DE DOMINIO de Dos Lotes de Terreno signados con el Número OCHENTA Y UNO, de doscientos ocho metros cuadrados de superficie, comprendido dentro de los siguientes linderos: NORTE, calle 13, en trece metros; SUR, lote número ochenta y seis de propiedad de la señora Rosa Malla, con trece metros; ESTE, lote número ochenta y dos con dieciséis

metros; y, OESTE, con el lote número ochenta de la señora Ligia Vargas, con dieciséis metros; y, el LOTE Número OCHENTA Y DOS de doscientos metros cuadrados de superficie, cuyos linderos son: NORTE, con diez metros, calle 13; SUR, con diez metros lote del señor Pedro Villarreal; ESTE, con veinte metros, lote número ochenta y tres de Marina Chiluiza; y, OESTE, con veinte metros, lote número ochenta y uno.

- Bajo repertorio 57783 del REGISTRO DE DEMANDAS y con fecha DIECISIETE DE OCTUBRE DEL DOS MIL TRES, a las ONCE horas, y TREINTA Y OCHO minutos, se me presentó el auto de UNO DE SEPTIEMBRE DEL DOS MIL TRES, dictado por el señor Juez OCTAVO DE LO CIVIL DE PICHINCHA, mediante el cual y dentro del Juicio VERBAL SUMARIO, número 602-2003-1, cuya copia se adjunta en cuatro fojas, que sigue MARÍA ROSA ELENA PANAMÁ FUERE, en contra de COOPERATIVA DE VIVIENDA "15 DE JULIO", en la persona de RAÚL ROBERTO RODRÍGUEZ SANTAMARIA, Interventor y por lo tanto representante legal de la Cooperativa, se dispone la Inscripción de la DEMANDA DE AMPARO POSESORIO del LOTE de TERRENO de más o menos 200 m2. de superficie, circunscrito dentro de los siguientes linderos y dimensiones: NORTE, pasaje público, en aproximadamente 20 metros; SUR, propiedad del señor Carlos Collay en aproximadamente 20 metros; ESTE, propiedad de María Alucho, en aproximadamente 10 metros; y, OESTE, calle pública, en aproximadamente 10 metros. Lote establecido dentro de los derechos y acciones de la Cooperativa de Vivienda "15 de Julio", ubicada en la Parroquia de C OTOCOLLAO.
- Con número 2677, repertorio 43561, del REGISTRO DE PROHIBICIONES de Enajenar y con fecha SEIS DE JUNIO DEL DOS MIL DIECISÉIS, a las DIECISÉIS horas y CATORCE minutos, se me presento el Oficio No. SEPS-IFMR-DNLQSNF-2016-09288, de junio tres del dos mil dieciséis, cuya copia certificada se adjunta en tres fojas (CON RESOLUCIÓN No. SEPS-IFIVIR-2016-0039, enviada por la SUPERINTENDENCIA DE ECONOMÍA POPULAR Y SOLIDARIA, oficio que transcrito textualmente y resolución que transcrita en su parte pertinente dicen: "...Doctor.- Pablo Javier Falconi Castillo.- REGISTRADOR DE LA PROPIEDAD DEL CANTÓN QUITO,- Ciudad.- Asunto: "Notificación de la Resolución No. SEPS-IFMR-2016-0039". De mi consideración: Por medio de la presente me permito correr traslado, con una copia certificada, de la Resolución No. SEPS-IFMR-2016-0039 de 20 de mayo de 2016, por medio de la cual se acepta la renuncia de la ingeniera Silvia manuela Villacres Grijalva, al cargo de Liquidadora de la Cooperativa de Vivienda 15 de Julio "En Liquidación"; y, se designa en su reemplazo al ingeniero Manuel Enrique Atarihuana Pardo. En tal virtud, me permito comunicar que el ingeniero Manuel Enrique Atarihuana Pardo es el actual representante legal, judicial y extrajudicial de la Cooperativa de Vivienda 15 de Julio "En Liquidación" y en ningún caso será responsable solidario de las obligaciones de la entidad en proceso de liquidación, de conformidad con lo dispuesto en el segundo inciso del artículo 61 de la Ley Orgánica de Economía Popular y Solidaria. Atentamente, f) Polo Santamaría. HERRERA. DIRECTOR NACIONAL LIQUIDACIÓN DEL SECTOR NO FINANCIERO... RESOLUCIÓN No. SEPS-IFMR-2016-0039...RESUELVE: ARTICULO PRIMERO.- Aceptar la renuncia de la ingeniera Silvia Manuela Villacres Grijalva al cargo de liquidadora de la Cooperativa de Vivienda 15 de Julio "En Liquidación" y dar por terminadas sus funciones. ARTICULO SEGUNDO.- Designar al ingeniero Manuel Enrique Atarihuana Pardo, con cédula de ciudadanía No. 171071156-3, como liquidador de la Cooperativa de Vivienda 15 de Julio "En Liquidación"; servidor de la Superintendencia de la Economía Popular y Solidaria, quien no recibirá remuneración adicional por esta actividad y actuara de conformidad con lo dispuesto en la ley Orgánica de Economía Popular y Solidaria, su Reglamento General y el Reglamento Especial de Intervenciones y Liquidaciones y Calificación de Interventores y Liquidadores de Cooperativas emitido por este Organismo de Control. ARTICULO TERCERO.- Disponer al liquidador, que se posesione ante el Intendente de Fortalecimiento y Mecanismo de Resolución; y, proceda a la suscripción del acta entrega-recepción de los archivos, bienes, valores, libros de contabilidad, estados financieros y demás documentos correspondientes a la gestión de la organización, los mismos que deberán ser entregados por la liquidadora saliente de la Cooperativa de Vivienda 15 de Julio "En Liquidación". La presente Resolución, entrara en vigencia a partir de su notificación.

revisado

Comuníquese. Dado y firmado en la ciudad de San Francisco de Quito, Distrito Metropolitano, a los 20 días del mes de mayo del 2016. f) John Arroyo Jácorne. Intendente De Fortalecimiento Y Mecanismos De Resolución (E)..."

- Bajo Rep. 16935, del Registro de Demandas, y con fecha SEIS DE MARZO DEL DOS MIL DIECISIETE, a las TRECE horas, y QUINCE minutos, se presentó el auto de UNO DE FEBRERO DEL DOS MIL DIECISIETE, dictado por el señor Juez de la UNIDAD JUDICIAL CIVIL CON SEDE EN EL DISTRITO METROPOLITANO DE QUITO, PROVINCIA DE PICHINCHA, mediante el cual y dentro del Juicio ORDINARIO Número 17230-2017-01111, cuya copia fotostática se adjunta en siete fojas, que sigue JORGE ANÍBAL YANEZ y ANA HILDA BOLA OS ORTIZ, en contra de MANUEL ENRIQUE ATARIHUANA PARDO, en calidad de Liquidador de la COOPERATIVA DE VIVIENDA QUINCE DE JULIO EN LIQUIDACIÓN, se dispone la Inscripción de la DEMANDA DE PRESCRIPCIÓN EXTRAORDINARIA ADQUISITIVA DE DOMINIO del LOTE No. 19 de la parcelación de la Cooperativa Quince de Julio" Hemos construido nuestra casa, el cerramiento y hemos obtenido de las Empresas Publicas, los servicios de agua potable, luz eléctrica y alcantarillado.
- NO EXISTEN ANOTACIONES REGISTRALES DE HIPOTECAS, PROHIBICIONES DE ENAJENAR, NI EMBARGOS

RESOLUCIÓN No. SEPS-IGPJ-2015-068

Mediante Resolución No. SEPS-IGPJ-2015-068 dada y firmada el 30 de julio del 2015, suscrita por Klever Mejía Caguasango, Superintendente de Economía Popular y Solidaria (S), en el Artículo segundo RESUELVE:

"ARTÍCULO SEGUNDO.- Disponer la liquidación de la Cooperativa de Vivienda "15 DE JULIO"; de conformidad con lo dispuesto en el artículo 60 de la Ley Orgánica de Economía Popular y Solidaria, a efecto de lo cual la Cooperativa conservará su personalidad jurídica añadiéndose a su razón social las palabras "en liquidación"."

CONCLUSIONES:

- La información expuesta en el informe precedente, ha sido obtenida en base a las escrituras públicas y al certificado de gravámenes emitido por el Registrador de la Propiedad que constan en el expediente.
- **ACLARATORIA**, según cédula catastral en Unipropiedad de fecha 23/03/2017, documento No. 513 emitida por la Dirección Metropolitana de Catastro, para que en cumplimiento a la Ordenanza No. 126 sancionada el 19 de julio del 2016, se proceda a corregir la superficie constante en estos registros, inscrita el 11 de mayo del 2017.

INFORME TÉCNICO

Nº de Predio:	646820		
Clave Catastral:	4280207001		
REGULACION SEGÚN IRM.			
Zonificación:	D3 (D203-80)		
Lote mínimo:	200 m2		
Forma de Ocupación del suelo	(D) Sobre línea de fábrica		
Uso principal del suelo:	(RU2) Residencial Urbano 2		
Clasificación del Suelo:	(SU) Suelo Urbano		
Cambio de Zonificación:	APLICA (SI - NO)	Zonificación:	-----
	NO	Lote mínimo:	-----
		Formas de Ocupación:	-----

		Uso principal del suelo:	-----
Cambio de Clasificación del suelo:	NO	-----	
Número de lotes	99	NOTA:	
Consolidación:	86.87 %	Obras Civiles Ejecutadas (Vías)	Calzadas 0% Aceras 0% Bordillos 0%
		Obras de Infraestructura Existentes:	Agua Potable 100% Alcantarillado 100% Energía eléctrica 100%
Anchos de vías y Pasajes	CALLE Oe23 4,00 m CALLE Oe23A 10,00 m CALLE Oe23B 6,00 m Variable CALLE Oe23C 6,04 m Variable	CALLE RIO MAGUAZO 7,71 m Variable CALLE N69B 6,50 m Variable CALLE N69C 6,57 m Variable CALLE N69D 6,00 m Variable	
Área Útil de Lotes	23.455,39 m ² .		67,24 %
Área Franja de protección de alta tensión en lotes	3.471,59 m ² .		9,95%
Área de Vías y Pasajes	7.776.83 m ² .		22,29%
Área de afectación vial en lotes	179,98 m ² .		0,52%
Área bruta del terreno (Área Total)	34.883,79 m ² .		100%

Lotes por excepción	No Lote	Área del lote
	11	159.43 m2
	24	178.69 m2
	38	158.13 m2
	84	170.91 m2
	95	144.73 m2
	96	97.57 m2
	97	152.74 m2

ANEXO TÉCNICO:	INFORME TÉCNICO DE TRAZADO VIAL:
	<ul style="list-style-type: none"> Oficio N° 00000036 de fecha 05 de enero de 2017, de definición y replanteo vial que contiene el Informe Técnico No 078-UTYV-16 emitido por la Dirección de Gestión del Territorio Unidad de territorio y Vivienda de la Administración La Delicia.
	INFORMES TECNICOS:
	<ul style="list-style-type: none"> Cedula Catastral # 513 de fecha 23 de marzo de 2017 inscrita el 11 de mayo de 2017 en el Registro de la Propiedad del Distrito Metropolitano de Quito Oficio N° SGSG-DMGR-AT-2017-296 de fecha 30 de marzo de 2017, que contiene el

	<p>Informe Técnico de Riesgos N° 042 AT-DMGR-2017, emitido por la Dirección Metropolitana de Gestión de Riesgos, con fecha 27 de marzo de 2017.</p> <ul style="list-style-type: none"> Informe técnico N° 003 UERB-AZLD-2017, correspondiente a verificación de cabidas y linderos lote por lote, se determinó que las medidas del plano coinciden con las verificadas en campo, fecha 19 de junio de 2017 emitido por Arq. Juan Carlos Echeverría RT-UERB "La Delicia". Oficio N° 553-GP005853 de fecha 02 de diciembre de 2016, que contiene el Informe de Nomenclatura, emitido por la Empresa Pública Metropolitana de Movilidad y Obras Públicas, de fecha noviembre de 2016. <p>INFORME DE REGULACION METROPOLITANO</p> <ul style="list-style-type: none"> Consulta de Datos de los predios: <ul style="list-style-type: none"> Informe No. 632130 de fecha 03 de agosto de 2017. <p>PLANOS</p> <p>Un plano que contiene el diseño urbano, perfiles del terreno, cortes longitudinales de vías, cronograma valorado de obras, ubicación, cuadro de áreas, firmado por el Ing. Adrián Gallegos con fecha diciembre de 2016.</p> <p>1 cd con archivo digital.</p>
--	--

CONCLUSIONES:

- El Art. 30 de la Constitución de la República del Ecuador establece: "Las personas tienen derecho a un hábitat seguro y saludable, y a una vivienda adecuada y digna, con independencia de su situación social y económica."
- Las obras a ejecutarse en el Asentamiento Humano de Hecho y Consolidado de Interés Social Denominado: COOPERATIVA DE VIVIENDA "15 DE JULIO" EN LIQUIDACION, A FAVOR DE SUS COPROPIETARIOS es la siguiente: calzada 100%, Aceras 100%, Bordillos 100%.
- El plazo de ejecución de la totalidad de las obras civiles y de infraestructura, será de cinco años (5), de conformidad al cronograma de obras presentado por el Asentamiento Humano de Hecho y Consolidado de Interés Social Denominado COOPERATIVA DE VIVIENDA "15 DE JULIO" EN LIQUIDACION, A FAVOR DE SUS COPROPIETARIOS.
- La zonificación se mantiene en: D3 (D203-80), forma de ocupación: (D) Sobre Línea de Fabrica, Lote mínimo: 200 m², Número de pisos 3, COS planta baja: 80%, COS total: 240% se mantiene la Clasificación del Suelo: (SU) Suelo Urbano, Uso principal: (RU2) Residencial Urbano 2.
- El Asentamiento Humano de Hecho y Consolidado de Interés Social Denominado: COOPERATIVA DE VIVIENDA "15 DE JULIO" EN LIQUIDACION, A FAVOR DE SUS COPROPIETARIOS contempla un sistema vial de uso público, debido a que es un Asentamiento con una consolidación de 86,87% de más de 21 años de existencia, se aprueban las vías con los siguientes anchos: CALLE Oe23 4,00 m, CALLE Oe23A 10,00 m, CALLE Oe23B 6,00 m Variable, CALLE Oe23C 6,04 m Variable, CALLE RIO MAGUAZO 7,71 m

Variable, CALLE N69B 6,50 m Variable, CALLE N69C 6,57 m Variable, CALLE N69D 6,00 m Variable, de conformidad al plano objeto de la presente regularización.

- Del informe N° 042 AT-DMGR-2017, de fecha 27 de marzo de 2017 emitido por la Dirección Metropolitana de Riesgos se desprende que:

"6. CALIFICACION DEL RIESGO

La zona en estudio, una vez realizada la inspección técnica al AHHYC "15 de Julio de Cotocollao" de la Parroquia El Condado, considerando las amenazas, elementos expuestos y vulnerabilidades se determina que:

*De acuerdo a las condiciones morfológicas, litológicas y elementos expuestos se manifiesta que presenta un **Riesgo Alto a Muy Alto** frente a movimientos de remoción en masa. (Predios descritos en el ítem 4.1.1)*

*Con respecto a la amenaza sísmica el AHHYC "15 de Julio de Cotocollao" de la Parroquia El Condado, presenta un nivel de riesgo **Alto** por cuanto al ser construcciones informales, no cumplen la NEC y se consideran viviendas con alta vulnerabilidad estructural.*

*Adicionalmente, con respecto a la amenaza volcánica el AHHYC "15 de Julio de Cotocollao" de la Parroquia El Condado, presenta un nivel de riesgo **Alto** por la probable caída de ceniza, lapilli de los volcanes Guagua Pichincha, Pululahua, dependiendo de la dirección del viento.*

*La Calificación de la evaluación de la condición del riesgo está dada en base a la probabilidad de ocurrencia de eventos adversos y a las pérdidas con su consecuente afectación. Por lo tanto, desde el análisis de la DMGR se expresa que es **Factible** un proceso de regularización del AHHYC. Ya que siguiendo las recomendaciones que se describen en este informe, contribuirá a garantizar la reducción del riesgo en la zona en análisis.*

7. RECOMENDACIONES

NORMATIVA VIGENTE:

La Dirección Metropolitana de Gestión de Riesgos manifiesta que la calificación realizada en el transcurso de este informe, desprende una serie de recomendaciones que podrán ser confirmadas, modificadas o ampliadas como consecuencia de información adicional producida como la realización de las obras de infraestructura, la zonificación respectiva y consolidación futura.

- *Tomar en cuenta el Artículo 264 de la Constitución de la República del Ecuador dispone: Los gobiernos municipales tendrán las siguientes competencias exclusivas sin perjuicio de otras que determine la ley:*
 - 1. Planificar el desarrollo cantonal y formular los correspondientes planes de ordenamiento territorial, de manera articulada con la planificación nacional, regional, provincial y parroquial, con el fin de regular el uso y la ocupación del suelo urbano y rural.*
 - 2. Ejercer el control sobre el uso y ocupación del suelo en el cantón.*
- *También considerar el Artículo 13.- de Ley Orgánica Reformatoria al COOTAD en su Artículo 140.- sobre el Ejercicio de la competencia de gestión de riesgos.- establece que: "La gestión de riesgos que incluye las acciones de prevención, reacción, mitigación, reconstrucción y transferencia, para enfrentar todas las amenazas de origen natural o antrópicos que afecten*

el territorio se gestionarán de manera concurrente y de forma articulada por todos los niveles de gobierno de acuerdo con las políticas y los planes emitidos por el organismo nacional responsable, de acuerdo con la Constitución y la Ley. **Los gobiernos autónomos descentralizados municipales adoptarán obligatoriamente normas técnicas para la prevención y gestión de riesgos en sus territorios con el propósito de proteger las personas, colectividades y la naturaleza, en sus procesos de ordenamiento territorial**".

- En el proyecto se debe respetar la normativa vigente de las Ordenanzas Metropolitanas de: aprobación de los Planes Metropolitanos de Ordenamiento Territorial, (PMOT), Uso y Ocupación del Suelo, (PUOS) y la Ordenanza N°127 del 25 de julio del 2016 y Régimen Administrativo del Suelo en el D.M.Q. (Ordenanza Metropolitana N°447, ordenanza N°041 y su modificatoria N°0127, y ordenanza N°172 y su Reformatoria N°432.
- Incluir en el Informe de Regulación Metropolitana, IRM las observaciones de calificación del riesgo y recomendaciones para emisión de permisos y control de usos futuros y ocupación del suelo, en cumplimiento estricto con el cuerpo normativo que garantice el adecuado cuidado ambiental, en prevención de riesgos naturales y antrópicos que se podrían presentar.

PARA LAS CONSTRUCCIONES

- Posterior a la regularización de AHHHYC en las edificaciones en proceso de construcción, aumento en planta o elevación y demás edificaciones dentro del área en análisis, que no dispongan de un diseño estructural o algún tipo de asesoría técnica, los propietarios deberán contratar a un especialista (Ingeniero Civil con experiencia en Estructuras), para que se realice un estudio estructural y proponga una solución a cada caso, como puede ser un diseño estructural o un sistema de reforzamiento estructural en el caso de ameritarlo.
- Establecer el seguimiento adecuado para que se cumpla la normativa vigente con información y control coherente, con capacidad legal, administrativa y técnica, definidas en la Ordenanza 147 y para cumplir con la planificación urbana, a fin de obtener la más eficiente integración de los servicios. En caso que no se cumplen con las condiciones necesarias e indispensables para la habilitación de suelo y construcción, la Administración zonal La Delicia que emiten los permisos de construcción, certificarán la prohibición correspondiente.
- La Dirección Metropolitana de Gestión de Riesgos (DMGR) recomienda que en las edificaciones levantadas informalmente no se realice más ampliaciones verticales por cuanto se desconoce la capacidad portante del suelo y el sistema constructivo de cada vivienda, ya que a futuro pueden tener problemas de resistencia y seguridad, para lo cual la Agencia Metropolitana de Control deberá hacer cumplir la normativa vigente, y,
- Para reducir el riesgo sísmico se debe tomar en cuenta la calidad de los materiales, el proceso constructivo y tipo de suelo sobre el cual se cimienta, además de un diseño estructural; por lo que las futuras edificaciones deberán contar con un estudio de suelos (capacidad portantes, ángulo de fricción, estabilidad de taludes, etc.), diseño estructural y proceso constructivo técnico aplicando la Norma Ecuatoriana de la Construcción (NEC y sus posteriores actualizaciones), teniendo la Agencia Metropolitana de Control hacer cumplir la normativa vigente.

PARA LOS SUELOS O TERRENOS

- La Dirección Metropolitana de Gestión de Riesgos (DMGR) recomienda cumplir con la Ordenanza Metropolitana No. 0127, de 25 de julio de 2016, y su Anexo: Plan de Uso y

Ocupación del Suelo (PUOS), sub numeral 1.3 RIESGOS, debe cumplir las Condiciones generales de edificabilidad para zonas susceptibles a amenazas naturales, cumplirán las siguientes condiciones conforme lo corresponde:

- Posterior a la Regularización para edificar de debe realizar el estudio geológico y geotécnico del suelo, donde se establezca parámetros como cohesión, ángulo de fricción, capacidad portante o de carga, así como la estabilidad del terreno en zonas de mayor pendiente considerando distintos escenarios (saturación de agua y cargas dinámicas ejercidas por sismos) de manera que se proponga el diseño estructural y la ejecución de las obras de mitigación que se requieran con un profesional responsable a cargo deberá tener experiencia en estas obras de mitigación y estas sus costos serán asumidos por la comunidad.
- La topografía del terreno ha sido alterada al realizar cortes o desbanques de tierra para implementar vías, caminos y construcciones, formando taludes verticales de alturas variables. Se recomienda que la comunidad realice un estudio de estabilidad de taludes y/o ladera el cual deberá establecer el factor de seguridad en distintos escenarios que permitirá conocer las condiciones de mecánicas de suelo, estudios que serán validados posteriormente por la DMGR, debido a la característica litológica Mediante Favorable que presenta la base de datos de la DMGR y que se observó en análisis de campo.
- La Dirección Metropolitana de Gestión de Riesgos recomienda que al existir taludes artificiales desprotegidos deben ser recubiertos en cobertura vegetal, muros de sostenimiento o muros de revestimiento, cuya responsabilidad serán asumidos por la comunidad, con la ejecución de estas medidas de mitigación ayudaran a reducir riesgo porque el agua y el viento contribuyen a generar cárcavas que son factores detonantes para un deslizamiento.
- Conforme se pudo evidenciar en la inspección de campo se debe tener especial consideración con las viviendas construidas con bloque trabado y DMGR recomienda que en caso que los estudios técnicos establezcan que no se cumplen con las condiciones necesarias e indispensables para la habilitación de suelo y construcción, la administración zonal la Delicia que emiten los permisos de construcción, certificarán la prohibición correspondiente.
- Posterior a la regularización del AHHYC y con trazado vial aprobado la EPMAPS podrá implementar el sistema de alcantarillado pluvial faltante que evite la erosión del suelo por ser una zona que presenta una fuerte inclinación, de esta forma mejorar las condiciones de vida de la población mediante los servicios descritos. Acciones que restringirán la erosión del suelo en época de lluvia ya que esta recorre a favor de la pendiente generando infiltración al terreno.
- Considerar la variable riesgo u obras respectivas de mitigación ya que el sector, geomorfológicamente, tiene una calificación Alta a muy alta por susceptibilidad a movimientos en masa y capacitar a los habitantes del sector en el tema de gestión de riesgos, para concienciar sobre el nivel de riesgo al que están expuestos.
- Existe afectación de tendido eléctrico de alta tensión en la parte superior de área de estudio, los cuales están afectando a varias de las casas que se encuentran construidos bajo dicho tendido.
- Conforme se puede evidenciar en la parte cartográfica del informe solicitado se debe tener especial consideración con la zona de protección ecológica que colinda en la zona oeste del AHHYC, debido a que el mismo presenta un talud que se encuentra desprotegido y en época lluviosa pueden ocasionar eventos adversos relacionados con los movimientos en masa como deslizamientos por los procesos de erosión y/o reacomodo de materiales.


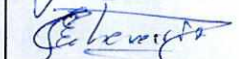
SOLICITUD

- Con el objetivo de impulsar el proceso de regularización de asentamientos humanos de hecho y consolidados, la Unidad Especial Regula Tu Barrio pone a consideración de la Mesa Institucional el Informe Socio Organizativo, Legal y Técnico del Asentamiento Humano de Hecho y Consolidado de Interés Social Denominado Cooperativa de Vivienda "15 De Julio" en Liquidación, a favor de sus copropietarios de la Parroquia El Condado, para su aprobación o modificación según corresponda.

Atentamente,



Ing. Pablo Moncayo
Coordinador "UERB"-La Delicia.

	NOMBRE	FECHA	FIRMA/SUMILLA
ELABORADO POR:	AB. LUCIA JURADO RESPONSABLE LEGAL	08/08/2017	
ELABORADO POR:	ARQ. JUAN CARLOS ECHEVERRÍA RESPONSABLE TÉCNICO	08/08/2017	

EXPOSICIÓN DE MOTIVOS

La Constitución de la República del Ecuador, en su artículo 30, garantiza a las personas el “*derecho a un hábitat seguro y saludable, y a una vivienda adecuada y digna, con independencia de su situación social y económica*”; y, a su vez, establece que los gobiernos autónomos descentralizados municipales tienen la competencia exclusiva para planificar el desarrollo cantonal, así como para ejercer el control sobre el uso y ocupación del suelo en el cantón (artículo 264, numerales 1 y 2).

La Administración Municipal, a través de la Unidad Especial Regula Tu Barrio, gestiona procesos para regularizar la ocupación informal del suelo aquellos asentamientos humanos de hecho y consolidados que se encuentran en el Distrito Metropolitano de Quito, siguiendo para el efecto un proceso socio organizativo, legal y técnico, que permita determinar el fraccionamiento de los lotes en cada asentamiento; y, por tanto, los beneficiarios del proceso de regularización

El Asentamiento Humano de Hecho y Consolidado de Interés Social denominado Cooperativa de Vivienda “15 de Julio” en liquidación, a favor de sus copropietarios tiene una consolidación del 86,87%, al inicio del proceso de regularización contaba con 21 años de existencia; sin embargo, al momento de la sanción de la presente ordenanza el asentamiento cuenta con años de asentamiento y 396 beneficiarios.

Dicho Asentamiento Humano de Hecho y Consolidado de Interés Social no cuenta con reconocimiento legal por parte de la Municipalidad, por lo que la Unidad Especial Regula Tu Barrio gestionó el proceso destinado a regularizar el mismo, a fin de dotar a la población beneficiaria de servicios básicos; y, a su vez, permitir que los legítimos copropietarios cuenten con el título de dominio que garanticen su propiedad y el ejercicio del derecho a la vivienda, adecuada y digna, conforme lo prevé la Constitución del Ecuador.

En este sentido, la presente ordenanza contiene la normativa tendiente a reconocer el fraccionamiento del predio donde se encuentra el Asentamiento Humano de Hecho y Consolidado de Interés Social denominado Cooperativa de Vivienda “15 de Julio” en liquidación, a favor de sus copropietarios a fin de garantizar a los beneficiarios el ejercicio de su derecho a la vivienda y el acceso a servicios básicos de calidad.

ORDENANZA No.

EL CONCEJO METROPOLITANO DE QUITO

Visto el Informe No.de....., expedido por la Comisión de Ordenamiento Territorial.

CONSIDERANDO:

- Que,** el artículo 30 de la Constitución de la República del Ecuador (en adelante “Constitución”) establece que: *“Las personas tienen derecho a un hábitat seguro y saludable, y a una vivienda adecuada y digna, con independencia de su situación social y económica.”;*
- Que,** el artículo 31 de la Constitución expresa que: *“Las personas tienen derecho al disfrute pleno de la ciudad y de sus espacios públicos, bajo los principios de sustentabilidad, justicia social, respeto a las diferentes culturas urbanas y equilibrio entre lo urbano y lo rural. El ejercicio del derecho a la ciudad se basa en la gestión democrática de ésta, en la función social y ambiental de la propiedad y de la ciudad, y en el ejercicio pleno de la ciudadanía.”;*
- Que,** el artículo 240 de la Constitución establece que: *“Los gobiernos autónomos descentralizados de las regiones, distritos metropolitanos, provincias y cantones tendrán facultades legislativas en el ámbito de sus competencias y jurisdicciones territoriales (...);”;*
- Que,** el numeral 1 y 2 del artículo 264 de la Constitución manifiesta que: *“Los gobiernos municipales tendrán las siguientes competencias: (...) 1. Planificar el desarrollo cantonal y formular los correspondientes planes de ordenamiento territorial, de manera articulada con la planificación nacional, regional, provincial y parroquial, con el fin de regular el uso y la ocupación del suelo urbano y rural.”; (...)*2.- *“Ejercer el control sobre el uso y ocupación del suelo en el cantón (...);”;*
- Que,** el literal c) del artículo 54, en concordancia con el literal c) del artículo 84 del Código Orgánico de Organización Territorial, Autonomía y Descentralización (en adelante “COOTAD”), señala como una función del gobierno autónomo descentralizado municipal la de establecer el régimen de uso del suelo y urbanístico, para lo cual se debe determinar las condiciones de urbanización, parcelación, lotización, división o cualquier otra forma de fraccionamiento de conformidad con la planificación cantonal, asegurando porcentajes para zonas verdes y áreas comunales;
- Que,** el artículo 57, en concordancia con el artículo 87 del COOTAD, establece que las funciones del Concejo Municipal, entre otras, son: *“a) El ejercicio de la facultad normativa en las materias de competencia del gobierno autónomo descentralizado municipal, mediante la expedición de ordenanzas cantonales, acuerdos y resoluciones; (...) x) Regular y controlar, mediante la normativa cantonal correspondiente, el uso del suelo en el territorio del cantón, de conformidad con las leyes sobre la materia, y establecer el régimen urbanístico de la tierra; y, (...) z) Regular mediante ordenanza la delimitación de los barrios y parroquias*

ORDENANZA No.

urbanas tomando en cuenta la configuración territorial, identidad, historia, necesidades urbanísticas y administrativas y la aplicación del principio de equidad interbarrial.”;

- Que,** el artículo 322 del COOTAD establece el procedimiento para la aprobación de las ordenanzas municipales;
- Que,** la Disposición Transitoria Décima Cuarta del COOTAD, señala: “(...) *Excepcionalmente en los casos de asentamientos de hecho y consolidados declarados de interés social, en que no se ha previsto el porcentaje de áreas verdes y comunales establecidas en la ley, serán exoneradas de este porcentaje.”;*
- Que,** el artículo 486 del COOTAD establece que: “*Cuando por resolución del órgano de legislación y fiscalización del Gobierno Autónomo Descentralizado municipal o metropolitano, se requiera regularizar y legalizar asentamientos humanos consolidados de interés social ubicados en su circunscripción territorial en predios que se encuentren proindiviso, la alcaldesa o el alcalde, a través de los órganos administrativos de la municipalidad, de oficio o a petición de parte, estará facultado para ejercer la partición administrativa, (...);*”;
- Que,** el numeral 1 del artículo 2 de la Ley de Régimen para el Distrito Metropolitano de Quito establece que el Municipio del Distrito Metropolitano de Quito, tiene la competencia exclusiva y privativa de regular el uso y la adecuada ocupación del suelo, ejerciendo el control sobre el mismo;
- Que,** el numeral 1 del artículo 8 de la Ley de Régimen para el Distrito Metropolitano de Quito, establece que le corresponde al Concejo Metropolitano decidir mediante ordenanza, sobre los asuntos de interés general, relativos al desarrollo integral y a la ordenación urbanística del Distrito;
- Que,** la Unidad Especial Regula Tu Barrio es la dependencia encargada de procesar, canalizar y resolver los procedimientos para la regularización de la ocupación informal del suelo, en procura de agilizar la emisión de informes y demás trámites pertinentes para la legalización de barrios dentro del marco de planificación y el ordenamiento de la ciudad, conforme lo establecido en el artículo 2 de la Resolución Administrativa No. A0010 de 19 de marzo de 2010;
- Que,** la Ordenanza No. 147 de 9 de diciembre de 2016; en sus considerandos reconoce la creación de la Unidad Especial Regula Tu Barrio como el ente encargado de procesar, canalizar y resolver los procedimientos para la regularización de la ocupación informal del suelo;
- Que,** mediante Ordenanza No. 147 de 9 de diciembre de 2016, se establecieron los procesos y procedimientos para la regularización integral de los asentamientos humanos de hecho y consolidados, así como su declaratoria de interés social, para aquellos asentamientos que cumplen las condiciones socioeconómicas, legales y físicas establecidas para el efecto;

ORDENANZA No.

- Que,** de conformidad a la disposición transitoria segunda de la Ordenanza No. 147 de 9 de diciembre de 2016 se considerará en los procesos de regularización de asentamientos humanos de hecho y consolidados que se encuentren en trámite, se aplicará la norma más beneficiosa para la regularización del asentamiento; y,
- Que,** la Mesa Institucional, reunida el 09 de agosto del 2017, en la Administración Zonal La Delicia, integrada por: Ing. Pablo Moncayo Córdova, Coordinador UERB- AZLD; Arq. Juan Carlos Echeverría Calderón, Responsable Técnico UERB- AZLD; Arq. Andrea Criollo, Directora de Gestión de Territorio AZLD; Sr. Humberto Almeida De Sucre, Administrador Zonal La Delicia; Ab. Lucía Jurado Orna, Responsable Legal UERB- AZLD; Tlgo. Marco Quinatoa, Delegado Metropolitano de Gestión de Riesgos; Dr. Fausto Mantilla, Delegado de la Dirección Jurídica Zonal La Delicia; Arq. Luis Hidalgo González, Delegado de la Dirección Metropolitana de Catastro; Arq. Elizabeth Ortiz, Delegada de la Secretaría de Territorio, Hábitat y Vivienda, aprobaron el Informe Socio Organizativo Legal y Técnico N° 003-UERB-AZLD-SOLT-2017, de 08 de agosto del 2017, habilitante de la Ordenanza de Reconocimiento del Asentamiento Humano de Hecho y Consolidado de Interés Social denominado Cooperativa de Vivienda “15 de Julio” en liquidación, a favor de sus copropietarios.

En ejercicio de sus atribuciones legales constantes en los artículos 30, 31, 240 y 264 numeral 1 y 2 de la Constitución de la República del Ecuador; 84, literal c), 87, literales a), v) y x), y 322 del Código Orgánico de Organización Territorial Autonomía y Descentralización; 2, numeral 1, 8, numeral 1 de la Ley de Régimen para el Distrito Metropolitano de Quito.

EXPIDE LA SIGUIENTE:

ORDENANZA QUE RECONOCE Y APRUEBA EL FRACCIONAMIENTO DEL PREDIO NÚMERO: 646820 SOBRE EL QUE SE ENCUENTRA EL ASENTAMIENTO HUMANO DE HECHO Y CONSOLIDADO DE INTERÉS SOCIAL DENOMINADO COOPERATIVA DE VIVIENDA “15 DE JULIO” EN LIQUIDACIÓN, A FAVOR DE SUS COPROPIETARIOS.

Artículo 1.- De los planos y documentos presentados.- Los planos y documentos presentados son de exclusiva responsabilidad del proyectista y de los copropietarios del Asentamiento Humano de Hecho y Consolidado de Interés Social denominado Cooperativa de Vivienda “15 de Julio” en liquidación, a favor de sus copropietarios, ubicado en la Parroquia El Condado, sin perjuicio de la responsabilidad de quienes revisaron los planos y los documentos legales, excepto que hayan sido inducidos a engaño.

En caso de comprobarse ocultación o falsedad en planos, datos, documentos, o de existir reclamos de terceros afectados, será de exclusiva responsabilidad del técnico y de los copropietarios del predio.

ORDENANZA No.

Las dimensiones, superficies de los lotes son las determinadas en el plano aprobatorio, el cual forma parte integrante de esta ordenanza, siendo en el futuro indivisibles.

Por las condiciones de asentamiento humano de hecho y consolidado, se lo aprueba considerándolo de interés social.

Artículo 2.- Especificaciones técnicas.-

Zonificación:	D3 (D203-80)
Lote mínimo:	200 m ²
Forma de Ocupación del suelo	(D) Sobre línea de fábrica
Uso principal del suelo:	(RU2) Residencial Urbano 2
Clasificación del suelo:	(SU) Suelo Urbano
Número de lotes:	99
Área Útil de Lotes:	23.455,39 m ²
Área de Vías y Pasajes:	7.777,01 m ²
Área Franja de protección de alta tensión en lotes:	3.471,59 m ²
Área de afectación vial en lotes:	179,98 m ²
Área Total del lote:	34.883,79 m ²

El número total de lotes es de 99 signados del uno (1) al noventa y nueve (99), cuyo detalle es el que consta en los planos aprobatorios que forman parte de la presente Ordenanza.

Artículo 3.- Zonificación de los lotes.- La zonificación de los lotes fraccionados se mantendrá en: D3 (D203-80), forma de ocupación: (D) Sobre Línea de Fabrica, Lote mínimo: 200 m², Número de pisos 3, COS planta baja: 80%, COS total: 240%, Uso principal: (RU2) Residencial Urbano 2.

Artículo 4.- Clasificación del Suelo.- Los lotes fraccionados mantendrán la clasificación vigente esto es (SU) Suelo Urbano.

ORDENANZA No.

Artículo 5.- Lotes por excepción.- Por tratarse de un asentamiento de hecho y consolidado de interés social, se aprueban por excepción los siguientes lotes de menor superficie conforme el plano: 11, 24, 38, 84, 95, 96, y 97.

Artículo 6.- Informe Técnico de Evaluación de Riesgos de la Secretaría General de Seguridad y Gobernabilidad.- Los copropietarios del predio, en un plazo no mayor a un año a partir de la inscripción de la presente ordenanza en el Registro de la Propiedad, deberán presentar el cronograma de obras de mitigación de riesgos elaborado por un especialista técnico, ante la Dirección Metropolitana de Gestión de Riesgos y la Unidad Desconcentrada de Control de la Administración Zonal La Delicia, caso contrario el Concejo Metropolitano podrá revocar la presente ordenanza, notificándose del particular a la Agencia Metropolitana de Control, para que se inicie las acciones pertinentes.

La Agencia Metropolitana de Control realizará el seguimiento en la ejecución y avance de las obras de mitigación hasta la terminación de las mismas.

Los copropietarios del Asentamiento Humano de Hecho y Consolidado de Interés Social denominado Cooperativa de Vivienda "15 de Julio" en liquidación, a favor de sus copropietarios deberán cumplir con lo establecido dentro de la calificación del riesgo y acatar las recomendaciones que se encuentran determinadas en el informe de la Dirección Metropolitana de Gestión de Riesgos No.042-AT-DMGR-2017, de fecha 27/03/2017, el mismo establece que:

"6. CALIFICACION DEL RIESGO

La zona de estudio, una vez realizada la inspección técnica al AHHYC "15 de Julio de Cotocollao" de la Parroquia El Condado, considerando las amenazas, elementos expuestos y vulnerabilidades se determina que:

*De acuerdo a las condiciones morfológicas, litológicas y elementos expuestos se manifiesta que presenta un **Riesgo Alto a Muy Alto** frente a movimientos de remoción en masa. (Predios descritos en el ítem 4.1.1)*

*Con respecto a la amenaza sísmica el AHHYC "15 de Julio de Cotocollao" de la Parroquia El Condado, presenta un nivel de riesgo **Alto** por cuanto al ser construcciones informales, no cumplen la NEC y se consideran viviendas con alta vulnerabilidad estructural.*

*Adicionalmente, con respecto a la amenaza volcánica el AHHYC "15 de Julio de Cotocollao" de la Parroquia El Condado, presenta un nivel de riesgo **Alto** por la probable caída de ceniza, lapilli de los volcanes Guagua Pichincha, Pululahua, dependiendo de la dirección del viento.*

*La Calificación de la evaluación de la condición del riesgo está dada en base a la probabilidad de ocurrencia de eventos adversos y a las pérdidas con su consecuente afectación. Por lo tanto, desde el análisis de la DMGR se expresa que es **Factible** un proceso de regularización del AHHYC. Ya que siguiendo las recomendaciones que se describen en este informe, contribuirá a garantizar la reducción del riesgo en la zona en análisis.*

ORDENANZA No.

**7. RECOMENDACIONES
NORMATIVA VIGENTE:**

La Dirección Metropolitana de Gestión de Riesgos manifiesta que la calificación realizada en el transcurso de este informe, desprende una serie de recomendaciones que podrán ser confirmadas, modificadas o ampliadas como consecuencia de información adicional producida como la realización de las obras de infraestructura, la zonificación respectiva y consolidación futura.

- Tomar en cuenta el Artículo 264 de la Constitución de la República del Ecuador dispone:
Los gobiernos municipales tendrán las siguientes competencias exclusivas sin perjuicio de otras que determine la ley:
 1. Planificar el desarrollo cantonal y formular los correspondientes planes de ordenamiento territorial, de manera articulada con la planificación nacional, regional, provincial y parroquial, con el fin de regular el uso y la ocupación del suelo urbano y rural.
 2. Ejercer el control sobre el uso y ocupación del suelo en el cantón.
- También considerar el Artículo 13.- de Ley Orgánica Reformatoria al COOTAD en su Artículo 140.- sobre el Ejercicio de la competencia de gestión de riesgos.- establece que: "La gestión de riesgos que incluye las acciones de prevención, reacción, mitigación, reconstrucción y transferencia, para enfrentar todas las amenazas de origen natural o antrópicos que afecten el territorio se gestionarán de manera concurrente y de forma articulada por todos los niveles de gobierno de acuerdo con las políticas y los planes emitidos por el organismo nacional responsable, de acuerdo con la Constitución y la Ley. **Los gobiernos autónomos descentralizados municipales adoptarán obligatoriamente normas técnicas para la prevención y gestión de riesgos en sus territorios con el propósito de proteger las personas, colectividades y la naturaleza, en sus procesos de ordenamiento territorial**".
- En el proyecto se debe respetar la normativa vigente de las Ordenanzas Metropolitanas de: aprobación de los Planes Metropolitanos de Ordenamiento Territorial, (PMOT), Uso y Ocupación del Suelo, (PUOS) y la Ordenanza N°127 del 25 de julio del 2016 y Régimen Administrativo del Suelo en el D.M.Q. (Ordenanza Metropolitana N°447, ordenanza N°041 y su modificatoria N°0127, y ordenanza N°172 y su Reformatoria N°432.
- Incluir en el Informe de Regulación Metropolitana, IRM las observaciones de calificación del riesgo y recomendaciones para emisión de permisos y control de usos futuros y ocupación del suelo, en cumplimiento estricto con el cuerpo normativo que garantice el adecuado cuidado ambiental, en prevención de riesgos naturales y antrópicos que se podrían presentar.

PARA LAS CONSTRUCCIONES

- Posterior a la regularización de AHHHYC en las edificaciones en proceso de construcción, aumento en planta o elevación y demás edificaciones dentro del área en análisis, que no dispongan de un diseño estructural o algún tipo de asesoría técnica, los propietarios deberán contratar a un especialista (Ingeniero Civil con experiencia en Estructuras), para que se realice un estudio estructural y proponga una solución a cada caso, como puede ser un diseño estructural o un sistema de reforzamiento estructural en el caso de ameritarlo.
- Establecer el seguimiento adecuado para que se cumpla la normativa vigente con información y control coherente, con capacidad legal, administrativa y técnica, definidas en la Ordenanza 147 y para cumplir con la planificación urbana, a fin de obtener la más eficiente integración de los

ORDENANZA No.

servicios. En caso que no se cumplen con las condiciones necesarias e indispensables para la habilitación de suelo y construcción, la Administración zonal La Delicia que emiten los permisos de construcción, certificarán la prohibición correspondiente.

- *La Dirección Metropolitana de Gestión de Riesgos (DMGR) recomienda que en las edificaciones levantadas informalmente no se realice más ampliaciones verticales por cuanto se desconoce la capacidad portante del suelo y el sistema constructivo de cada vivienda, ya que a futuro pueden tener problemas de resistencia y seguridad, para lo cual la Agencia Metropolitana de Control deberá hacer cumplir la normativa vigente, y,*
- *Para reducir el riesgo sísmico se debe tomar en cuenta la calidad de los materiales, el proceso constructivo y tipo de suelo sobre el cual se cimienta, además de un diseño estructural; por lo que las futuras edificaciones deberán contar con un estudio de suelos (capacidad portantes, ángulo de fricción, estabilidad de taludes, etc.), diseño estructural y proceso constructivo técnico aplicando la Norma Ecuatoriana de la Construcción (NEC y sus posteriores actualizaciones), teniendo la Agencia Metropolitana de Control hacer cumplir la normativa vigente.*

PARA LOS SUELOS O TERRENOS:

- *La Dirección Metropolitana de Gestión de Riesgos (DMGR) recomienda cumplir con la Ordenanza Metropolitana No. 0127, de 25 de julio de 2016, y su Anexo: Plan de Uso y Ocupación del Suelo (PUOS), sub numeral 1.3 RIESGOS, debe cumplir las Condiciones generales de edificabilidad para zonas susceptibles a amenazas naturales, cumplirán las siguientes condiciones conforme lo corresponde:*
- *Posterior a la Regularización para edificar de debe realizar el estudio geológico y geotécnico del suelo, donde se establezca parámetros como cohesión, ángulo de fricción, capacidad portante o de carga, así como la estabilidad del terreno en zonas de mayor pendiente considerando distintos escenarios (saturación de agua y cargas dinámicas ejercidas por sismos) de manera que se proponga el diseño estructural y la ejecución de las obras de mitigación que se requieran con un profesional responsable a cargo deberá tener experiencia en estas obras de mitigación y estas sus costos serán asumidos por la comunidad.*
- *La topografía del terreno ha sido alterada al realizar cortes o desbanques de tierra para implementar vías, caminos y construcciones, formando taludes verticales de alturas variables. Se recomienda que la comunidad realice un estudio de estabilidad de taludes y/o ladera el cual deberá establecer el factor de seguridad en distintos escenarios que permitirá conocer las condiciones de mecánicas de suelo, estudios que serán validados posteriormente por la DMGR, debido a la característica litológica Mediante Favorable que presenta la base de datos de la DMGR y que se observó en análisis de campo.*
- *La Dirección Metropolitana de Gestión de Riesgos recomienda que al existir taludes artificiales desprotegidos deben ser recubiertos en cobertura vegetal, muros de sostenimiento o muros de revestimiento, cuya responsabilidad serán asumidos por la comunidad, con la ejecución de estas medidas de mitigación ayudaran a reducir riesgo porque el agua y el viento contribuyen a generar cárcavas que son factores detonantes para un deslizamiento.*
- *Conforme se pudo evidenciar en la inspección de campo se debe tener especial consideración con las viviendas construidas con bloque trabado y DMGR recomienda que en caso que los*

ORDENANZA No.

estudios técnicos establezcan que no se cumplen con las condiciones necesarias e indispensables para la habilitación de suelo y construcción, la administración zonal la Delicia que emiten los permisos de construcción, certificarán la prohibición correspondiente.

- *Posterior a la regularización del AHHYC y con trazado vial aprobado la EPMAPS podrá implementar el sistema de alcantarillado pluvial faltante que evite la erosión del suelo por ser una zona que presenta una fuerte inclinación, de esta forma mejorar las condiciones de vida de la población mediante los servicios descritos. Acciones que restringirán la erosión del suelo en época de lluvia ya que esta recorre a favor de la pendiente generando infiltración al terreno.*
- *Considerar la variable riesgo u obras respectivas de mitigación ya que el sector, geomorfológicamente, tiene una calificación Alta a muy alta por susceptibilidad a movimientos en masa y capacitar a los habitantes del sector en el tema de gestión de riesgos, para concienciar sobre el nivel de riesgo al que están expuestos.*
- *Existe afectación de tendido eléctrico de alta tensión en la parte superior de área de estudio, los cuales están afectando a varias de las casas que se encuentran construidos bajo dicho tendido.*
- *Conforme se puede evidenciar en la parte cartográfica del informe solicitado se debe tener especial consideración con la zona de protección ecológica que colinda en la zona oeste del AHHYC, debido a que el mismo presenta un talud que se encuentra desprotegido y en época lluviosa pueden ocasionar eventos adversos relacionados con los movimientos en masa como deslizamientos por los procesos de erosión y/o reacomodo de materiales.”*

Artículo 7.- De las vías.- El asentamiento humano de hecho y consolidado de interés social denominado Cooperativa de Vivienda “15 de Julio” en liquidación, a favor de sus copropietarios, ubicado en la Parroquia El Condado, contempla un sistema vial de uso público, debido a que éste es un asentamiento humano de hecho y consolidado de interés social de 21 años de existencia, con 86,87% de consolidación de viviendas y se encuentra ejecutando obras de infraestructura, razón por la cual los anchos viales se sujetarán al plano adjunto a la presente ordenanza.

Se aprueban las vías con los siguientes anchos:

CALLE Oe23	4,00 m	CALLE RIO MAGUAZO	7,71 m Variable
CALLE Oe23A	10,00 m	CALLE N69B	6,50 m Variable
CALLE Oe23B	6,00 m Variable	CALLE N69C	6,57 m Variable
CALLE Oe23C	6,04 m Variable	CALLE N69D	6,00 m Variable

Artículo 8- De las obras a ejecutarse.- Las obras a ejecutarse en el asentamiento humano de hecho y consolidado de interés social, son las siguientes:

Calzadas	100%
Aceras	100%
Bordillos	100%

Artículo 9.- Del plazo de ejecución de las obras.- El plazo de ejecución de la totalidad de las obras civiles y de infraestructura, será de cinco (5) años, de conformidad al cronograma de obras presentado por los copropietarios del inmueble donde se ubica el asentamiento humano de hecho y consolidado

ORDENANZA No.

de interés social, plazo que se contará a partir de la fecha de inscripción de la presente Ordenanza en el Registro de la Propiedad del Distrito Metropolitano de Quito.

Cuando las obras se ejecutaren por autogestión de los copropietarios del inmueble donde se ubica el asentamiento, el valor por contribución especial a mejoras se establecerá de conformidad con la ley.

Artículo 10.- Del control de ejecución de las obras.- La Administración Zonal La Delicia realizará el seguimiento en la ejecución y avance de las obras civiles y de infraestructura hasta la terminación de las mismas, para lo cual se emitirá un informe técnico tanto del departamento de fiscalización como del departamento de obras públicas cada semestre. Su informe favorable final será indispensable para cancelar la hipoteca.

Artículo 11.- De la multa por retraso en ejecución de obras.- En caso de retraso en la ejecución de las obras civiles y de infraestructura, los copropietarios del inmueble sobre el cual se ubica el Asentamiento Humano de hecho y Consolidado de Interés Social denominado Cooperativa de Vivienda "15 de Julio" en liquidación, a favor de sus copropietarios, ubicado en la Parroquia El Condado se sujetará a las sanciones contempladas en el Ordenamiento Jurídico Nacional y Metropolitano.

Artículo 12.- De la garantía de ejecución de las obras.- Los lotes producto de fraccionamiento donde se encuentra ubicado el asentamiento humano de hecho y consolidado de interés social denominado Cooperativa de Vivienda "15 de Julio" en liquidación, a favor de sus copropietarios ubicado en la Parroquia El Condado, quedan gravados con primera, especial y preferente hipoteca a favor del Municipio del Distrito Metropolitano de Quito, gravamen que regirá una vez que se adjudiquen los lotes a sus respectivos beneficiarios y que subsistirá hasta la terminación de la ejecución de las obras civiles y de infraestructura.

Artículo 13.- De la Protocolización e inscripción de la Ordenanza.- Los copropietarios del predio del Asentamiento Humano de Hecho y Consolidado de Interés Social denominado Cooperativa de Vivienda "15 de Julio" en liquidación, a favor de sus copropietarios, ubicado en la Parroquia El Condado, deberán protocolizar la presente Ordenanza ante Notario Público e inscribirla en el Registro de la Propiedad del Distrito Metropolitano de Quito, con todos sus documentos habilitantes.

En caso de no legalizar la presente ordenanza, ésta caducará conforme lo determinado en la normativa nacional vigente.

La inscripción de la presente ordenanza servirá como título de dominio para efectos de la transferencia de áreas verdes, en caso de que existan.

Artículo 14.- De la partición y adjudicación.- Se faculta al señor Alcalde para que mediante resolución administrativa, proceda con la partición administrativa correspondiente. Dicha resolución de partición y adjudicación se protocolizará ante un Notario Público y se inscribirá en el Registro de la Propiedad del Distrito Metropolitano de Quito, la misma que sin otra solemnidad constituirá título de dominio del beneficiario. Cuando por efectos de la partición y adjudicación administrativas se

ORDENANZA No.

produjeran controversias de dominio o derechos personales entre el beneficiario del acto administrativo y quien pretenda ser titular del derecho de dominio sobre los derechos y acciones del lote o bien inmueble fraccionado, estas serán conocidas y resueltas por el juez competente en juicio ordinario.

Artículo 15.- Solicitudes de ampliación de plazo.- Las solicitudes de ampliación de plazo para ejecución de obras civiles y de infraestructura, presentación del cronograma de mitigación de riesgos; y, la ejecución de obras de mitigación de riesgos serán resueltas por la Administración Zonal correspondiente.

Artículo 16.- Potestad de ejecución.- Para el fiel cumplimiento de las disposiciones de esta Ordenanza, y en caso de que no se hayan cumplido los plazos establecidos, se podrá solicitar el auxilio de la Policía Nacional o ejecutar en forma subsidiaria, los actos que el obligado no hubiere cumplido, a costa de estos. En este evento, se podrá recuperar los valores invertidos por la vía coactiva, con un recargo del veinte por ciento (20%) más los intereses correspondientes.

Disposición Final.- Esta ordenanza entrará en vigencia a partir de la fecha de su sanción, sin perjuicio de su publicación en la página web institucional de la Municipalidad.

Dada, en la Sala de Sesiones del Concejo Metropolitano de Quito, el

Dr. Eduardo del Pozo
**Primer Vicepresidente del Concejo Metropolitano de
Quito**

Ab. Diego Cevallos Salgado
**Secretario General del Concejo Metropolitano de
Quito**

CERTIFICADO DE DISCUSIÓN

El infrascrito Secretario General del Concejo Metropolitano de Quito, certifica que la presente ordenanza fue discutida y aprobada en dos debates, en sesiones dede y de de 2017.- Quito,

Ab. Diego Cevallos Salgado
SECRETARIO GENERAL DEL CONCEJO METROPOLITANO DE QUITO

ORDENANZA No.

ALCALDÍA DEL DISTRITO METROPOLITANO.- Distrito Metropolitano de Quito,

EJECÚTESE:

Dr. Mauricio Rodas Espinel
ALCALDE DEL DISTRITO METROPOLITANO DE QUITO

CERTIFICO, que la presente ordenanza fue sancionada por el Dr. Mauricio Rodas Espinel
, Alcalde del Distrito Metropolitano de Quito, el
.- Distrito Metropolitano de Quito,

Nº 518174

000.0053
ciento y tres

**REGISTRO DE LA PROPIEDAD
DEL DISTRITO METROPOLITANO DE QUITO**
CERTIFICADO No.: C50011791001
FECHA DE INGRESO: 09/05/2017

CERTIFICACION**Referencias:**

1) 13/08/1996-PO-9670f-12111i-32156r 2) 13/08/1996-PO-9670f-12110i-32155r

Tarjetas: T00000097858

Matriculas: //9//

El infrascrito Director de Certificaciones en ejercicio de las atribuciones contenidas en el artículo 11 de la Ley de Registro y de conformidad a la delegación otorgada por el Señor Registrador de la Propiedad del Distrito Metropolitano de Quito, mediante resolución N° RPDMQ-2013-012, de veintiocho de febrero de dos mil trece, una vez revisados los índices y libros entregados y que reposan en el Registro de la Propiedad del Distrito Metropolitano de Quito, Y dando contestación al Oficio No. UERB-466-2017, de trece de abril del dos mil diecisiete, enviado por La Directora de la Unidad especial "Regula tu Barrio", de conformidad a lo dispuesto en el artículo 486 literal E de la COOTAD, que establece: "Las certificaciones que sean requeridas, la inscripción de la resolución administrativa de partición y adjudicación o de cualquier otro instrumento que se genere en este procedimiento desde la administración municipal no causarán derecho, tasa o prestación económica de ninguna naturaleza, CERTIFICO:

1.- DESCRIPCION DE LA PROPIEDAD:

PARTE SOBRANTE del Lote de Terreno que queda como remanente del lote de terreno de mayor extensión, situado en la parroquia COTOCOLLAO de este cantón.

2.- PROPIETARIO(S):

1) GENARO ROMERO PAREDES, BARTOLOME AMAGUAÑA Y JEANETH ALEXANDRA VASQUEZ CHIPANTASIG, casados.- 2) La COOPERATIVA DE VIVIENDAS "QUINCE DE JULIO".-

3.- FORMA DE ADQUISICION Y ANTECEDENTES:

Adquirido en MAYOR EXTENSIÓN de la siguiente manera: 1) EL SETENTA Y NUEVE PUNTO TREINTA Y TRES POR CIENTO (79.33%), en mayor extensión, mediante compra a los cónyuges JOSÉ GABRIEL NICOLÁS BARAHONA e INÉS REBECA NARANJO GARZÓN, según escritura otorgada el diez y nueve de julio de mil novecientos noventa y seis, ante el notario doctor Roberto Salgado, inscrita el trece de agosto de mil novecientos noventa y seis.----- 2) VEINTE PUNTO SESENTA Y SIETE POR CIENTO, mediante compra a los cónyuges José Gabriel Nicolás Barahona López e Inés Rebeca Naranjo Garzón, según escritura otorgada el diecinueve de julio de mil novecientos noventa y seis, ante el Notario Doctor Roberto Salgado Salgado, inscrita el TRECE DE AGOSTO DE MIL NOVECIENTOS NOVENTA Y SEIS; éstos adquirieron en mayor extensión, mediante compra a los Hermanos de las Escuelas Cristianas en el Ecuador, el veinte y ocho de mayo de mil novecientos setenta y cuatro, ante el Notario Doctor Mario Zambrano, inscrita el VEINTE Y SIETE DE JUNIO DE MIL NOVECIENTOS SETENTA Y CUATRO.-

4.- GRAVAMENES Y OBSERVACIONES:

Por estos datos se encuentra que: A fojas noventa, número ciento diez y nueve del Registro de Hipotecas de Segunda Clase, tomo 114 y con fecha VEINTE Y DOS DE ABRIL DE MIL

NOVECIENTOS OCHENTA Y TRES, se halla inscrita la escritura otorgada el veinte y cinco de octubre de mil novecientos ochenta y dos, ante el notario doctor Manuel Aguirre, por la cual el señor José Gabriel Barahona López, promete vender a la señorita Rosa Elvia Chicaíza, el lote de terreno signado con el número Uno, situado en la parroquia Cotocollao de este cantón.----- A fojas veinte y cinco número treinta y nueve del Registro de Hipotecas de Tercera Clase, tomo 123, y con fecha VEINTE Y SIETE DE FEBRERO DE MIL NOVECIENTOS NOVENTA Y DOS, se halla inscrita la escritura otorgada el cinco de enero de mil novecientos ochenta y nueve, ante el notario doctor Juan del Pozo, de la cual consta: que, el señor José Gabriel Barahona López, casado, promete vender al señor Ing. Luis Alfredo Legña Zambrano, el lote de terreno número Noventa y tres, situado en la parroquia Cotocollao de este cantón.----- A fojas cuatro mil ochocientos cincuenta y seis número siete mil ciento treinta y dos del Registro de Hipotecas, tomo 125, y con fecha CATORCE DE DICIEMBRE DE MIL NOVECIENTOS NOVENTA Y CUATRO, se halla inscrita la escritura otorgada el ocho de abril de mil novecientos ochenta y ocho, ante el notario doctor Jorge Marchán, de la cual consta: que, el señor José Gabriel Barahona López e Inés Naranjo de Barahona, prometen vender en favor de Olimpia Machado, Nora Martínez, Gonzalo Barba Vela y otros, los lotes números: Setenta y tres, setenta y cuatro, setenta y cinco, setenta y seis, setenta y ocho, setenta y nueve, ochenta, ochenta y uno, ochenta y dos, ochenta y tres, ochenta y cuatro, ochenta y cinco, ochenta y seis, ochenta y siete, ochenta y ocho, ochenta y nueve, noventa, noventa y seis, noventa y siete, noventa y ocho, ciento tres, ciento cuatro, ciento cinco, ciento seis, ciento siete, ciento ocho, ciento nueve, ciento diez, ciento once, ciento doce, ciento trece, ciento catorce, ciento quince, ciento diez y seis, ciento diez y siete, y ciento diez y ocho, situado en la parroquia Cotocollao de este cantón.----- A fojas mil trescientos diez y ocho, número seiscientos diez y seis, repertorio 4125 del Registro de Hipotecas, tomo ciento treinta y dos, y con fecha VEINTE Y DOS DE ENERO DEL DOS MIL UNO, se halla inscrito la escritura celebrada el cinco de Junio del dos mil, ante el notario doctor Gonzalo Román, de la cual consta que: la Cooperativa de Vivienda Quince de Julio, promete vender a favor del promitente comprador Gonzalo Azanza Herrera, casado, el lote de terreno setenta y seis, ubicado en la parroquia Cotocollao de este cantón. El precio justo del presente contrato es de la suma de tres millones doscientos mil sucres de contado, el plazo para suscribir las escrituras definitivas es de un año, contado a partir de esta fecha siempre que los promitentes vendedores hayan obtenido del Municipio la respectiva autorización En caso de incumplimiento de una de las partes, cancelará a la que este presta a cumplir con este contrato, una multa de quinientos mil sucres.----- A fojas seis mil novecientos noventa y siete, número cuatro mil trescientos veinte y siete repertorio 39986 del registro de hipotecas del tomo ciento treinta y con fecha DIEZ Y SEIS DE SEPTIEMBRE DE MIL NOVECIENTOS NOVENTA Y NUEVE, se halla inscrita la escritura celebrada el diez de mayo del mismo año, ante el Notario doctor Gonzalo Román, de la cual consta que: la Cooperativa de Vivienda Quince de Julio, promete vender en favor de Carlos Montenegro Guachamín, el lote de terreno número cuarenta y ocho situado en la parroquia Cotocollao de este cantón; por el precio de tres millones novecientos mil sucres: en caso de incumplimiento de una de las partes cancelará a la quién está presta a cumplir este contrato, una multa de quinientos mil sucres.----- A fojas tres, número siete, del Registro de Prohibiciones de enajenar, tomo ciento treinta y uno y con fecha CUATRO DE ENERO DEL AÑO DOS MIL, a las diez horas, cincuenta y tres minutos, se me presentó el oficio número 007309-DJ-DNC-99, de diciembre diecisiete de mil novecientos noventa y nueve, enviado por el MINISTERIO DE TRABAJO Y ACCION SOCIAL, DIRECCION NACIONAL DE COOPERATIVAS, el mismo que textualmente dice: "Señor Doctor Telmo Andrade, REGISTRADOR DE LA PROPIEDAD DEL CANTON QUITO. Presente. De mi consideración: En atención a lo dispuesto en el Artículo 175 del Reglamento General de la Ley de Cooperativas, solicito a

Nº 518175

usted, se sirva, abstenerse de registrar escrituras de las Cooperativas de Vivienda, que no tengan el Acuerdo Ministerial, por el cual esta Cartera de Estado, aprueba el acta de sorteo de lotes y de las minutas de adjudicación y en el cual se ordena la protocolización e inscripción, ante su oficina. Formulo este pedido, en virtud que varias COOPERATIVAS DE VIVIENDA, vienen entregando las escrituras de adjudicación a sus socios, sin este requisito, en el correspondiente perjuicio a sus socios. Lic. Germán Barragán C., DIRECTOR NACIONAL DE COOPERATIVAS".- En el número 1463, del Registro de Prohibiciones de enajenar, tomo ciento treinta y nueve y con fecha VEINTE Y CINCO DE JULIO DEL DOS MIL OCHO, a las DIEZ horas, y CINCUENTA Y DOS minutos, se presentó el Oficio No 4201-MIES-DNC-GL-2008, de julio veinticinco del dos mil ocho, cuya copia certificada se adjunta en una foja, enviado por la DIRECCIÓN NACIONAL DE COOPERATIVA, el mismo que transcrito es como sigue: Señores. Registrador de la Propiedad. Quito.- De mi consideración: Según el Art. 119 de la Constitución Política de la República del Ecuador, las Instituciones del Estado, sus organismos, dependencias y los funcionarios públicos deben ejercer las atribuciones consagradas en la Constitución y en la Ley y tendrán él deber de coordinar sus acciones para la consecución del bien común. De conformidad con el Art. 94 de la Ley de Cooperativas en concordancia con el Art. 84 del Estatuto del Régimen Jurídico Administrativo de la Función Ejecutiva, la Dirección nacional de Cooperativas, tiene la facultad y competencia de vigilar que las organizaciones cooperativas cumplan lo consagrado en esta Ley de Cooperativas y su Reglamento General. Según el Art. 2 de la Ley de Cooperativas los derechos, obligaciones y actividades de las cooperativas, y de sus socios se regirán por las normas establecidas en esta Ley, en el Reglamento General, en los Reglamentos especiales y por los principios universales del cooperativismo. Por lo expuesto, se dispone oficiar a los Notarios y Registradores de la Propiedad a fin de que previo a inscribir o registrar, escrituras de adjudicación, de compra-venta, de donación, cancelación de patrimonio familiar o de cualquier otra característica, en que intervengan Cooperativas bajo el control de la Dirección Nacional de Cooperativas, exhiban los nombramientos actualizados, registrados en esta Dirección, de la directiva que intervenga en dichos actos.----- En el registro de demandas rep. 60369 y con fecha TREINTA DE OCTUBRE DEL DOS MIL TRES, se presentó el auto de VEINTE Y NUEVE DE JULIO DEL DOS MIL TRES, dictado por el señor Juez SÉPTIMO DE LO CIVIL DE PICHINCHA, mediante el cual y dentro del Juicio VERBAL SUMARIO, número 06-2003, que sigue JULIO RUBÉN USIÑA QUEMA, en contra de COOPERATIVA DE VIVIENDA "15 DE JULIO", en la persona del señor RAÚL ROBERTO RODRÍGUEZ SANTAMARÍA, Interventor y por lo tanto representante legal de la Cooperativa, se dispone la Inscripción de la DEMANDA DE AMPARO POSESORIO del LOTE de TERRENO de más o menos 246 m2 de superficie, circunscrito dentro de los siguientes linderos: NORTE, pasaje; SUR, propiedad de Abad Loja; ESTE, propiedad del señor Casthelo; y, OESTE, propiedad de la señora Carmen Ulcuango. Lote que forma parte de los derechos y acciones de que es propietaria la Cooperativa de Vivienda "15 de Julio", ubicada en la Parroquia de COTOCOLLAO.----- En el registro de demandas rep. 62877 y con fecha TRECE DE NOVIEMBRE DEL DOS MIL TRES, se presentó el auto de VEINTE Y SIETE DE OCTUBRE DEL DOS MIL TRES, dictado por el señor Juez DÉCIMO TERCERO DE LO CIVIL DE PICHINCHA, mediante el cual y dentro del Juicio VERBAL SUMARIO, número 890-2003, que sigue LUIS ALFONSO TAYA CHUQUIN, en contra de COOPERATIVA DE VIVIENDA "15 DE JULIO" en la persona del señor RAÚL ROBERTO RODRÍGUEZ SANTAMARÍA, se dispone la Inscripción de la DEMANDA DE AMPARO POSESORIO del LOTE de TERRENO de más o menos 360 m2 de superficie, circunscrito dentro de los siguientes linderos: NORTE, propiedad de José Chulca; SUR, propiedad e Blanca Ipiales; ESTE, calle pública; y, OESTE, propiedad de José Yugcha. Lote que forma parte de los derechos y

acciones de que es propietaria la Cooperativa 15 de Julio, ubicado en la Parroquia de COTOCOLLAO.----- Bajo Rep. 27129 y con fecha NUEVE DE ABRIL DEL DOS MIL TRECE, del Registro de DEMANDAS, se presentó el auto de DOS DE ABRIL DEL DOS MIL TRECE, dictado por el señor Juez OCTAVO DE LO CIVIL DE PICHINCHA, mediante el cual y dentro del Juicio ORDINARIO Número 82-2013-WZ, cuya copia fotostática se adjunta en nueve fojas, que sigue JOSÉ MIGUEL QUISHPE QUISHPE y CARMEN OLGA CHICAIZA CHANGO, en contra de COOPERATIVA QUINCE DE JULIO en la persona del señor HÉCTOR GERMÁN LAINES LLUMIQUINGA actual Presidente y Representante Legal de la referida Cooperativa; y GENARO ROMERO PAREDES, MARÍA SANTOS SOLANO, JEANETH ALEXANDRA VÁSQUEZ CHIPANTAXI, JAIME PATRICIO SALCEDO BAZAN, BARTOLOME AMAGUAÑA y LUZ AMÉRICA ANAGO MALDONADO, se dispone la Inscripción de la DEMANDA DE PRESCRIPCIÓN EXTRAORDINARIA ADQUISITIVA DE DOMINIO de un LOTE de TERRENO signado con el Número 49 según consta en el plano aprobado por Planificación, autorización concedida mediante Of. DP.2388- 8 de mayo 1985. Memorando No. 1588 del 3 de Junio de 1987, del Ilustre Municipio de Quito, del barrio Santa Rosa de Singuna, en la calle E, actualmente Casa N69-09 y Calle "D", Parroquia de COTOCOLLAO, con una extensión de (1.240 mts2), en este plano consta mi nombre CARMEN CHICAIZA como propietaria del referido Lote No. 49, y cuyos linderos son los siguientes: AL NORTE, con setenta y un metros con cincuenta centímetros (71.50 mtrs.) colinda con propiedad de Celso Velásquez; AL SUR, con setenta y un metros con cincuenta centímetros, (71.50 mtrs) colinda con la calle "E" Pública Principal del Barrio Santa Rosa de Singuna; AL ESTE, diez metros (10 mtrs) colinda con la calle Pública Vía antigua al Nono; y, AL OESTE, con diez metros (10 mtrs) colinda con la calle "D", dando una superficie total de MIL DOSCIENTOS CUARENTA METROS CUADRADOS (1.240 mtrs 2).----- Bajo repertorio 42253 y con fecha CINCO DE JUNIO DEL DOS MIL TRECE, del Registro de Demandas, se me presentó el auto de VEINTE Y CINCO DE ABRIL DEL DOS MIL TRECE, dictado por el señor Juez SEGUNDO DE LO CIVIL DE PICHINCHA, mediante el cual y dentro del Juicio ORDINARIO Número 83-2013-MM, cuya copia fotostática se adjunta en tres fojas, que sigue ROSA MARIA GREFA ASHANGA, en contra de EX SOCIOS DE LA EX COOPERATIVA DE VIVIENDA QUINCE DE JULIO o sus herederos, GENARO ROMERO PAREDES o sus respectivos herederos, BARTOLOMÉ AMAGUAÑA, o sus respectivos herederos y JEANETH ALEXANDRA VASQUEZ CHIPANTASI o sus respectivos herederos, se dispone la Inscripción de la DEMANDA DE PRESCRIPCIÓN EXTRAORDINARIA ADQUISITIVA DE DOMINIO de los LOTE de TERRENO signados con los números 71 y 72 de lo que en ese entonces constituía un proyecto de vivienda denominado Cooperativa de Vivienda 15 de julio, ubicado entre la calle C y pasaje I, hoy barrio 15 de julio, sector Santa Rosa de Singuna, noroccidente de Quito, Parroquia de COTOCOLLAO, por mi uso, goce y posesión he constituido en solo lote general cuyos linderos y dimensiones son los siguientes: POR EL NORTE, con propiedad privada del señor Salomón Cabezas en una dimensión de 18 metros; POR EL SUR, con calle B en quince metros; POR EL ESTE, con pasaje I Los Laureles en treinta y dos metros; POR EL OESTE, con calle C en treinta y dos metros. La superficie total de este lote de terreno, sobre el que me encuentro en posesión es de QUINIENTOS CUARENTA Y UN METROS CUADRADOS, aproximadamente. Del certificado de Hipotecas, gravámenes y prohibiciones de enajenar consta que mediante escritura pública de compraventa de derechos y acciones, celebrada el 19 de julio de 1996, ante el señor doctor Roberto Salgado, Notario de este cantón Quito e inscrita en el Registro de la Propiedad del mismo cantón, el trece de agosto de mil novecientos noventa y seis, la Cooperativa de Vivienda Quince de Julio, adquirió de José Gabriel Nicolás Barahona López e Inés Rebeca Naranjo Garzón, representados por su apoderado el señor Hans Ronald Barahona

Naranjo, el 79.33 por ciento de derechos y acciones fincados en el lote de terreno de mayor extensión situado en la Parroquia de COTOCOLLAO. Del certificado de Hipotecas, gravámenes y prohibiciones de enajenar consta que mediante escritura pública de compraventa de derechos y acciones, celebrada el 19 de julio de 1996, ante el señor doctor Roberto Salgado, Notario de este cantón Quito e inscrita en el Registro de la Propiedad del mismo cantón, el trece de agosto de mil novecientos noventa y seis, los señores Genaro Romero Paredes, Bartolomé Amaguaña y Janeth Alexandra Vásquez Chipantasig, adquirió de José Gabriel Nicolás Barahona López e Inés Rebeca Naranjo Garzón, representados por su apoderado el señor Hans Ronald Barahona Naranjo, el 20.67 por ciento de derechos y acciones fincados en el lote de terreno de mayor extensión situado en la Parroquia de COTOCOLLAO.----- Bajo Rep. 45093 y con fecha CATORCE DE JUNIO DEL DOS MIL TRECE, del Registro de Demandas, se presentó el auto de DIECISIETE DE MAYO DEL DOS MIL TRECE, dictado por el señor Juez VIGESIMO PRIMERO DE LO CIVIL DE PICHINCHA, mediante el cual y dentro del Juicio ORDINARIO No. 083-2013-RC, cuya copia fotostática se adjunta en ocho fojas, que sigue ELIZA CLARA HERNANDEZ JACOME y JULIO CESAR LOPEZ, en contra de EX- SOCIOS DE LA EX-COOPERATIVA DE VIVIENDA "QUINCE DE JULIO" O SUS HEREDEROS CUYA INDIVIDUALIDAD SE DESCONOCE; GENARO ROMERO PAREDES O SUS RESPECTIVOS HEREDEROS; BARTOLOME AMAGUAÑA O SUS RESPECTIVOS HEREDEROS; JEANNETH ALEXANDRA VASQUEZ CHIPANTASI O SUS RESPECTIVOS HEREDEROS, se dispone la Inscripción de la DEMANDA DE PRESCRIPCIÓN EXTRAORDINARIA ADQUISITIVA DE DOMINIO, de los LOTES de TERRENO, signados con los números SESENTA Y SIETE, SESENTA Y OCHO, SESENTA Y NUEVE, SETENTA, SETENTA Y UNO; Y SETENTA Y DOS, de lo que ese entonces constituía un proyecto de lotización denominado "15 de julio", ubicado entre las calles E, la J y camino Antiguo a Nono, hoy barrio 15 de julio", antes denominado Santa Rosa de Singuna, sector noroccidente de Quito, parroquia Cotocollao, de esta ciudad de Quito, provincia de Pichincha, por nuestro uso, goce y posesión como dueños y señores lo hemos constituido en un lote general cuyos linderos y dimensiones son los siguientes: POR EL NORTE: con camino antiguo a Nono, en 48 metros 98 centímetros de longitud; POR EL SUR: con propiedad particular en 57 metros 40 centímetros de longitud, POR EL ESTE: con calle E en 56 metros 82 centímetros; POR EL OESTE; con calle J en 78 metros 33 centímetros, la superficie total de este lote de terreno, sobre el que nos encontramos en posesión es de TRES MIL TRESCIENTOS SESENTA Y TRES METROS CUADRADOS, aproximadamente.----- Bajo repertorio 82903, del Registro de Demandas, con fecha DIEZ Y SEIS DE NOVIEMBRE DE DOS MIL DOCE a las catorce horas, y treinta y ocho minutos, se me presentó el auto de treinta y uno de octubre del dos mil doce, dictado por el señor Juez Primero de lo Civil de Pichincha, mediante el cual y dentro del Juicio ORDINARIO Número 1354-2012-NV, cuya copia fotostática se adjunta en cinco fojas, que sigue GUILLERMO QUILLUPANGUI SANGUCHO y MARÍA EMPERATRIZ SANGUCHO QUILLUPANGUI, en contra de BORIS ALEXI CORDOVA RIVADENEIRA, en calidad de Liquidador de la COOPERATIVA DE VIVIENDA QUINCE DE JULIO, se dispone la Inscripción de la DEMANDA DE PRESCRIPCIÓN EXTRAORDINARIA ADQUISITIVA DE DOMINIO de Dos Lotes de Terreno signados con el Número OCHENTA Y UNO, de doscientos ocho metros cuadrados de superficie, comprendido dentro de los siguientes linderos: NORTE, calle B, en trece metros; SUR, lote número ochenta y seis de propiedad de la señora Rosa Malla, con trece metros; ESTE, lote número ochenta y dos con dieciséis metros; y, OESTE, con el lote número ochenta de la señora Ligia Vargas, con dieciséis metros; y, el LOTE Número OCHENTA Y DOS de doscientos metros cuadrados de superficie, cuyos linderos son: NORTE, con diez metros, calle B; SUR, con diez metros lote

del señor Pedro Villarreal; ESTE, con veinte metros, lote número ochenta y tres de Marina Chiluiza; y, OESTE, con veinte metros, lote número ochenta y uno.----- Bajo repertorio 57783 del REGISTRO DE DEMANDAS y con fecha DIECISIETE DE OCTUBRE DEL DOS MIL TRES, a las ONCE horas, y TREINTA Y OCHO minutos, se me presentó el auto de UNO DE SEPTIEMBRE DEL DOS MIL TRES, dictado por el señor Juez OCTAVO DE LO CIVIL DE PICHINCHA, mediante el cual y dentro del Juicio VERBAL SUMARIO, número 602-2003-fj., cuya copia se adjunta en cuatro fojas, que sigue MARÍA ROSA ELENA PANAMÁ FUEREZ, en contra de COOPERATIVA DE VIVIENDA "15 DE JULIO", en la persona de RAÚL ROBERTO RODRÍGUEZ SANTAMARÍA, Interventor y por lo tanto representante legal de la Cooperativa, se dispone la Inscripción de la DEMANDA DE AMPARO POSESORIO del LOTE de TERRENO de más o menos 200 m2. de superficie, circunscrito dentro de los siguientes linderos y dimensiones: NORTE, pasaje público, en aproximadamente 20 metros; SUR, propiedad del señor Carlos Collay en aproximadamente 20 metros; ESTE, propiedad de María Alucho, en aproximadamente 10 metros; y, OESTE, calle pública, en aproximadamente 10 metros. Lote establecido dentro de los derechos y acciones de la Cooperativa de Vivienda "15 de Julio", ubicada en la Parroquia de COTOCOLLAO.----- Con número 2677, repertorio 43561, del REGISTRO DE PROHIBICIONES de Enajenar y con fecha SEIS DE JUNIO DEL DOS MIL DIECISÉIS, a las DIECISÉIS horas y CATORCE minutos, se me presento el Oficio No. SEPS-IFMR-DNLQSNF-2016-09288, de junio tres del dos mil dieciséis, cuya copia certificada se adjunta en tres fojas (CON RESOLUCIÓN No. SEPS-IFMR-2016-0039, enviada por la SUPERINTENDENCIA DE ECONOMÍA POPULAR Y SOLIDARIA, oficio que transcrito textualmente y resolución que transcrita en su parte pertinente dicen: "...Doctor.- Pablo Javier Falconi Castillo.- REGISTRADOR DE LA PROPIEDAD DEL CANTÓN QUITO.- Ciudad.- Asunto: "Notificación de la Resolución No. SEPS-IFMR-2016-0039". De mi consideración: Por medio de la presente me permito correr traslado, con una copia certificada, de la Resolución No. SEPS-IFMR-2016-0039 de 20 de mayo de 2016, por medio de la cual se acepta la renuncia de la ingeniera Silvia manuela Villacres Grijalva, al cargo de Liquidadora de la Cooperativa de Vivienda 15 de Julio "En Liquidación"; y, se designa en su reemplazo al ingeniero Manuel Enrique Atarihuana Pardo. En tal virtud, me permito comunicar que el ingeniero Manuel Enrique Atarihuana Pardo es el actual representante legal, judicial y extrajudicial de la Cooperativa de Vivienda 15 de Julio "En Liquidación" y en ningún caso será responsable solidario de las obligaciones de la entidad en proceso de liquidación, de conformidad con lo dispuesto en el segundo inciso del artículo 61 de la Ley Orgánica de Economía Popular y Solidaria. Atentamente, f) Polo Santamaría Herrera. DIRECTOR NACIONAL LIQUIDACIÓN DEL SECTOR NO FINANCIERO... RESOLUCIÓN No. SEPS-IFMR-2016-0039...RESUELVE: ARTICULO PRIMERO.- Aceptar la renuncia de la ingeniera Silvia Manuela Villacres Grijalva al cargo de liquidadora de la Cooperativa de Vivienda 15 de Julio "En Liquidación" y dar por terminadas sus funciones. ARTICULO SEGUNDO.- Designar al ingeniero Manuel Enrique Atarihuana Pardo, con cédula de ciudadanía No. 171071156-3, como liquidador de la Cooperativa de Vivienda 15 de Julio "En Liquidación"; servidor de la Superintendencia de la Economía Popular y Solidaria, quien no recibirá remuneración adicional por esta actividad y actuara de conformidad con lo dispuesto en la ley Orgánica de Economía Popular y Solidaria, su Reglamento General y el Reglamento Especial de Intervenciones y Liquidaciones y Calificación de Interventores y Liquidadores de Cooperativas emitido por este Organismo de Control. ARTICULO TERCERO.- Disponer al liquidador, que se poseione ante el Intendente de Fortalecimiento y Mecanismo de Resolución; y, proceda a la suscripción del acta entrega-recepción de los archivos, bienes, valores, libros de contabilidad, estados financieros y demás documentos correspondientes a la gestión de la organización, los mismos que deberán ser entregados por la liquidadora saliente

Nº 518177

de la Cooperativa de Vivienda 15 de Julio "En Liquidación". La presente Resolución, entrara en vigencia a partir de su notificación. Comuníquese. Dado y firmado en la ciudad de San Francisco de Quito, Distrito Metropolitano, a los 20 días del mes de mayo del 2016. f) John Arroyo Jácome. Intendente De Fortalecimiento Y Mecanismos De Resolución (E)...".- Bajo Rep. 16935, del Registro de Demandas, y con fecha SEIS DE MARZO DEL DOS MIL DIECISIETE, a las TRECE horas, y QUINCE minutos, se presentó el auto de UNO DE FEBRERO DEL DOS MIL DIECISIETE, dictado por el señor Juez de la UNIDAD JUDICIAL CIVIL CON SEDE EN EL DISTRITO METROPOLITANO DE QUITO, PROVINCIA DE PICHINCHA, mediante el cual y dentro del Juicio ORDINARIO Número 17230-2017-01111, cuya copia fotostática se adjunta en siete fojas, que sigue JORGE ANÍBAL YANEZ y ANA HILDA BOLAÑOS ORTIZ, en contra de MANUEL ENRIQUE ATARIHUANA PARDO, en calidad de Liquidador de la COOPERATIVA DE VIVIENDA QUINCE DE JULIO EN LIQUIDACIÓN, se dispone la Inscripción de la DEMANDA DE PRESCRIPCIÓN EXTRAORDINARIA ADQUISITIVA DE DOMINIO del LOTE No. 19 de la parcelación de la Cooperativa Quince de Julio" Hemos construido nuestra casa, el cerramiento y hemos obtenido de las Empresas Publicas, los servicios de agua potable, luz eléctrica y alcantarillado.----- NO EXISTEN ANOTACIONES REGISTRALES DE HIPOTECAS, PROHIBICIONES DE ENAJENAR, NI EMBARGOS.----- Se revisan gravámenes tal y como constan en el acta de inscripción.----- Se informa que constan inscritas varias prescripciones adquisitivas de dominio de lotes por los que la presente se refiere al sobrante.----- La presente certificación se emite única y exclusivamente para la resolución administrativa de partición y adjudicación establecida en el artículo 486 de la COOTAD.----- a) Se aclara que la presente certificación se la ha conferido luego de revisado el contenido de los índices, libros, registros y base de datos entregados al Registro de la Propiedad del Distrito Metropolitano de Quito, mediante acta de 1 de julio de 2011. b) Esta Administración no se responsabiliza de los datos erróneos o falsos que se hayan proporcionado por los particulares y que puedan inducir a error o equivocación, así como tampoco del uso doloso o fraudulento que se pueda hacer del certificado. c) El presente certificado tiene una validez de 60 días contados a partir de la fecha de emisión del mismo.- "En virtud de que los datos registrales del sistema son susceptibles de actualización, rectificación o supresión, con arreglo a la Ley del Sistema Nacional de Registro de Datos Públicos y Ley de Registro, el interesado deberá comunicar cualquier falla o error en este Documento al Registrador de la Propiedad o a sus funcionarios, para su inmediata modificación".- LOS REGISTROS DE GRAVAMENES HAN SIDO REVISADOS HASTA EL 9 DE MAYO DEL 2017 ocho a.m.

Responsable: ACB

**DIRECTOR DE CERTIFICACIONES
REGISTRO DE LA PROPIEDAD
DEL DISTRITO METROPOLITANO DE QUITO**

REGISTRO
DE LA PROPIEDAD