

ANEXO II

Comité del Pueblo

Rutas Convencionales Actuales

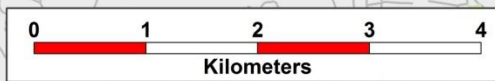
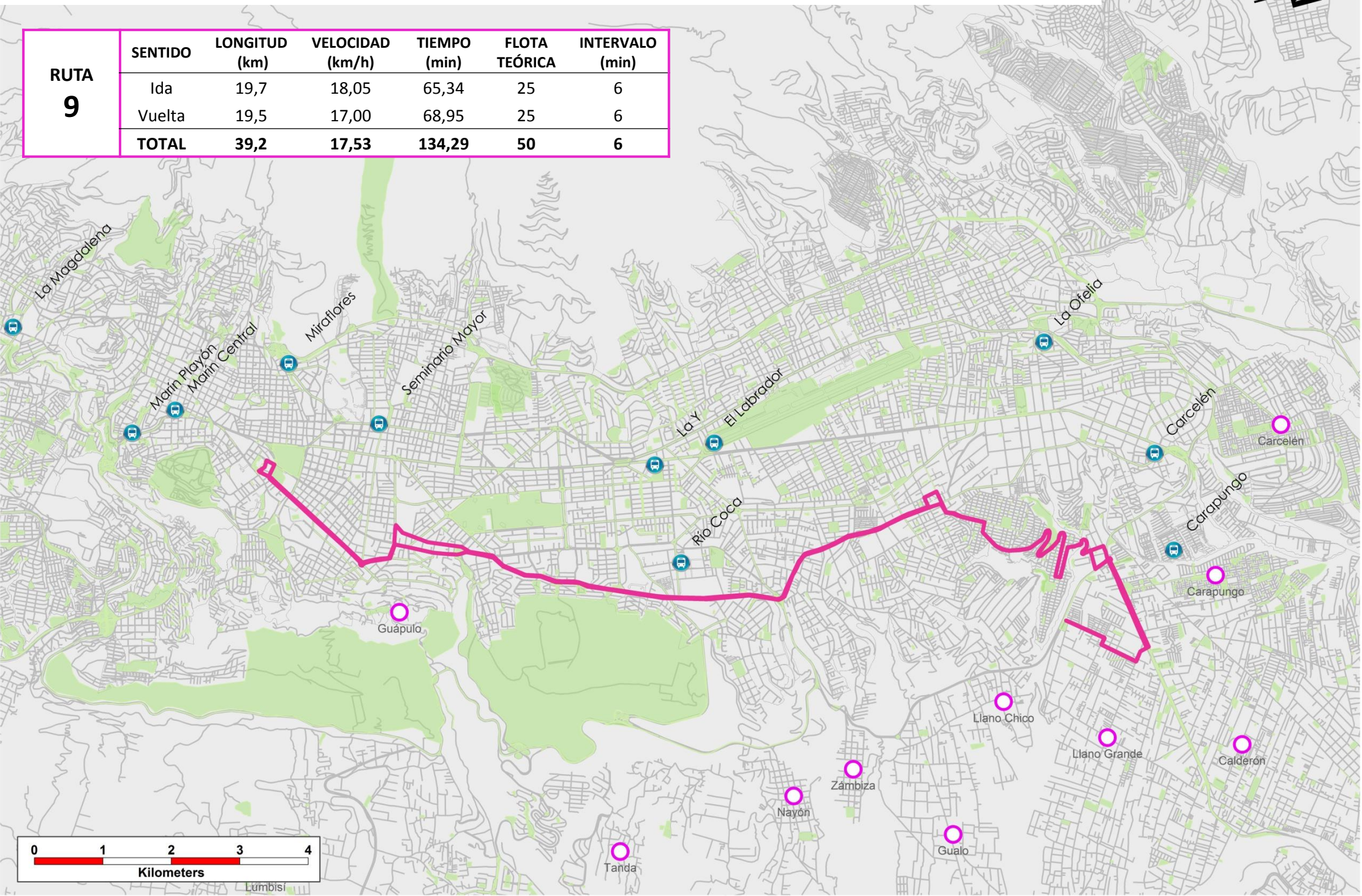
COMITÉ DEL PUEBLO

CÓDIGO	ORIGEN- DESTINO	LONGITUD (km)	VELOCIDAD (km/h)	TIEMPO (min)	FLOTA ASIGNADA	INTERVALO (min)
9	Pueblo Blanco - Ciudadela Alegría - Parlamento	39,2	17,53	134,29	50	6
22	Comité del Pueblo - Marín	29,5	19,03	99,33	60	5
35	La Bota - Ejido	34,4	22,00	93,93	8	20
119	Comité del Pueblo (Zona 11) - Marín	31,5	22,75	84,46	18	15
PI-51	Comité del Pueblo - Atucucho	24,1	12,50	114,76	26	8
RC-20	La Bota - Comité del Pueblo - Terminal Río-Coca	20,2	17,68	68,60	20	60

Pueblo Blanco - Ciudadela Alegría - Parlamento



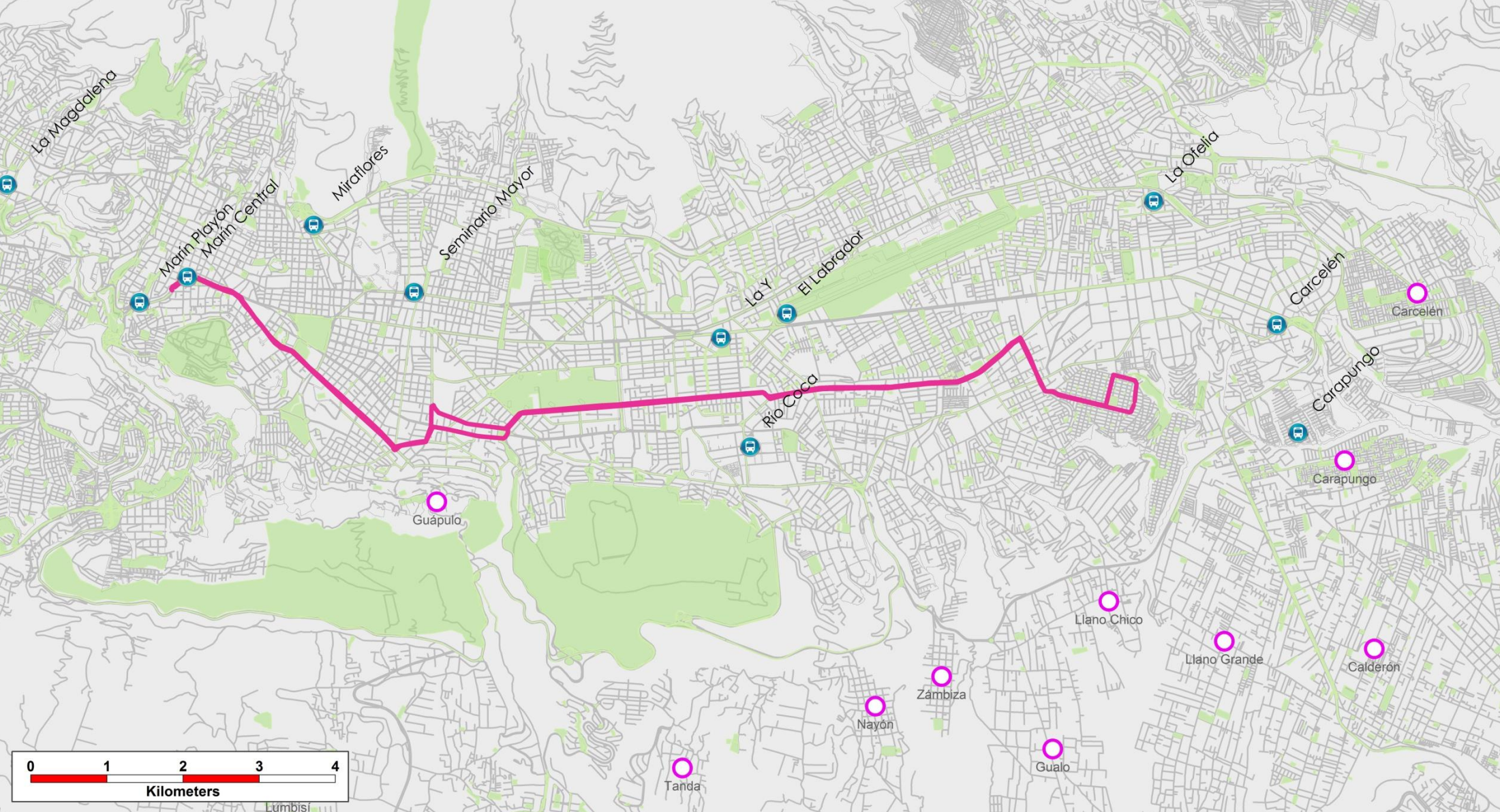
RUTA 9	SENTIDO	LONGITUD (km)	VELOCIDAD (km/h)	TIEMPO (min)	FLOTA TEÓRICA	INTERVALO (min)
	Ida	19,7	18,05	65,34	25	6
	Vuelta	19,5	17,00	68,95	25	6
TOTAL		39,2	17,53	134,29	50	6



Comité del Pueblo - Marín



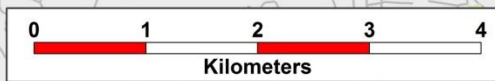
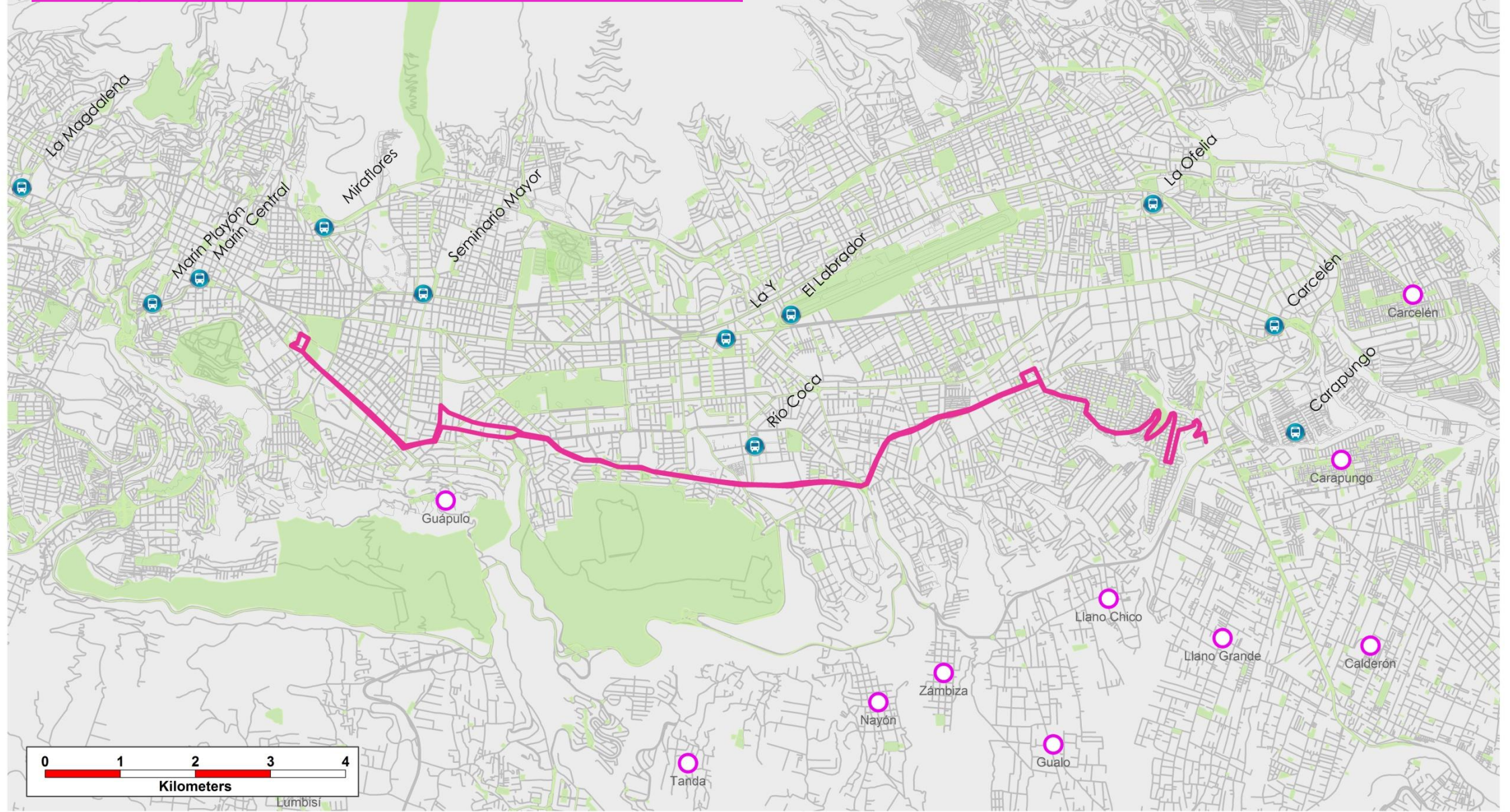
RUTA 22	SENTIDO	LONGITUD (km)	VELOCIDAD (km/h)	TIEMPO (min)	FLOTA TEÓRICA	INTERVALO (min)
	Ida	15,1	14,45	62,50	30	5
	Vuelta	14,5	23,60	36,83	30	5
TOTAL		29,5	19,03	99,33	60	5



La Bota - Ejido



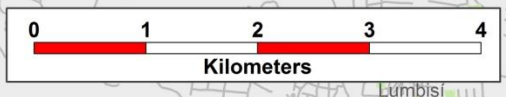
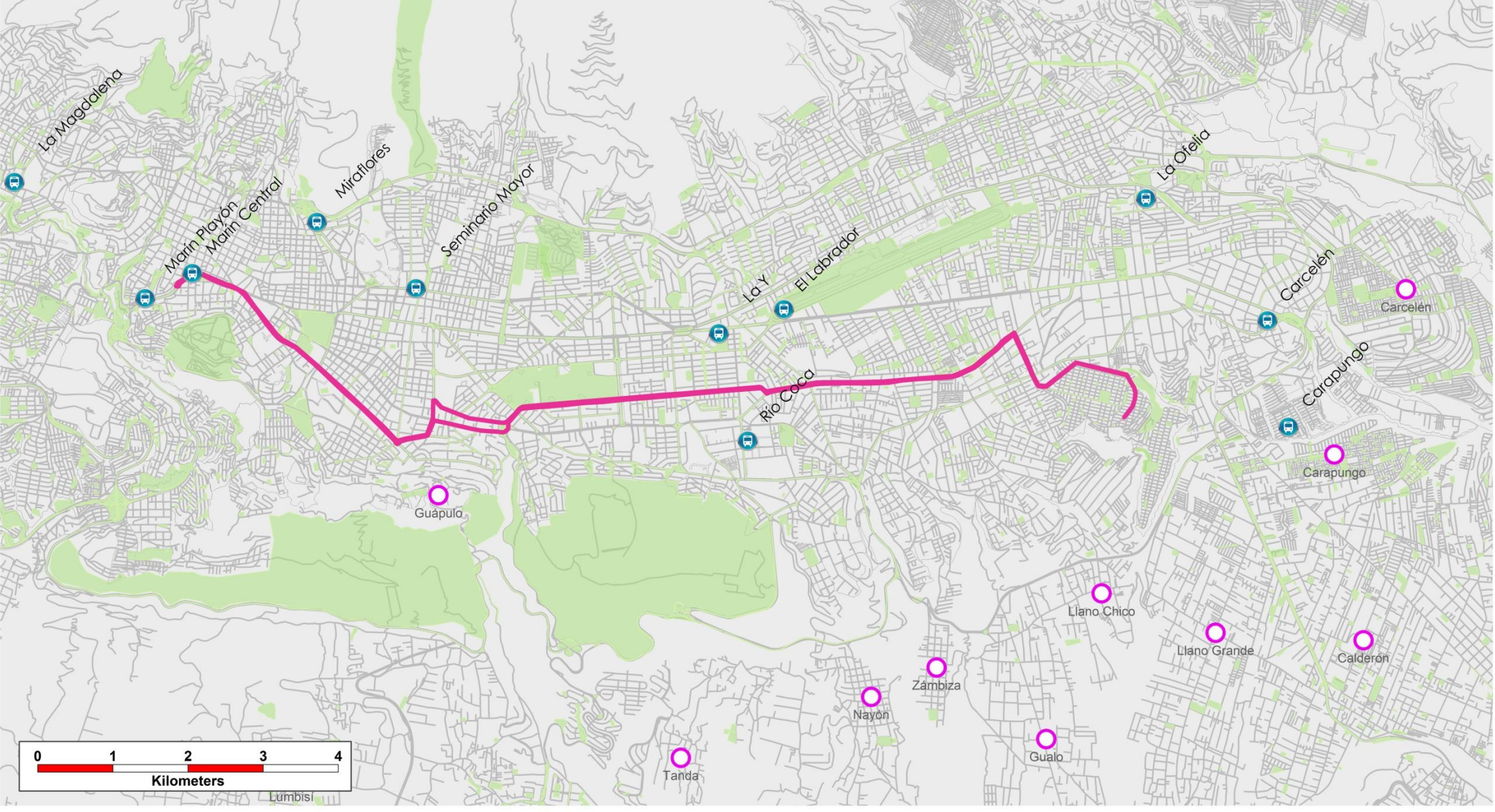
RUTA 35	SENTIDO	LONGITUD (km)	VELOCIDAD (km/h)	TIEMPO (min)	FLOTA TEÓRICA	INTERVALO (min)
	Ida	16,8	16,85	59,68	34	30
	Vuelta	16,3	15,70	62,33	34	30
TOTAL		33,1	16,28	122,01	68	30



Comité del Pueblo (Zona 11) - Marín



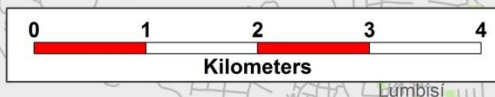
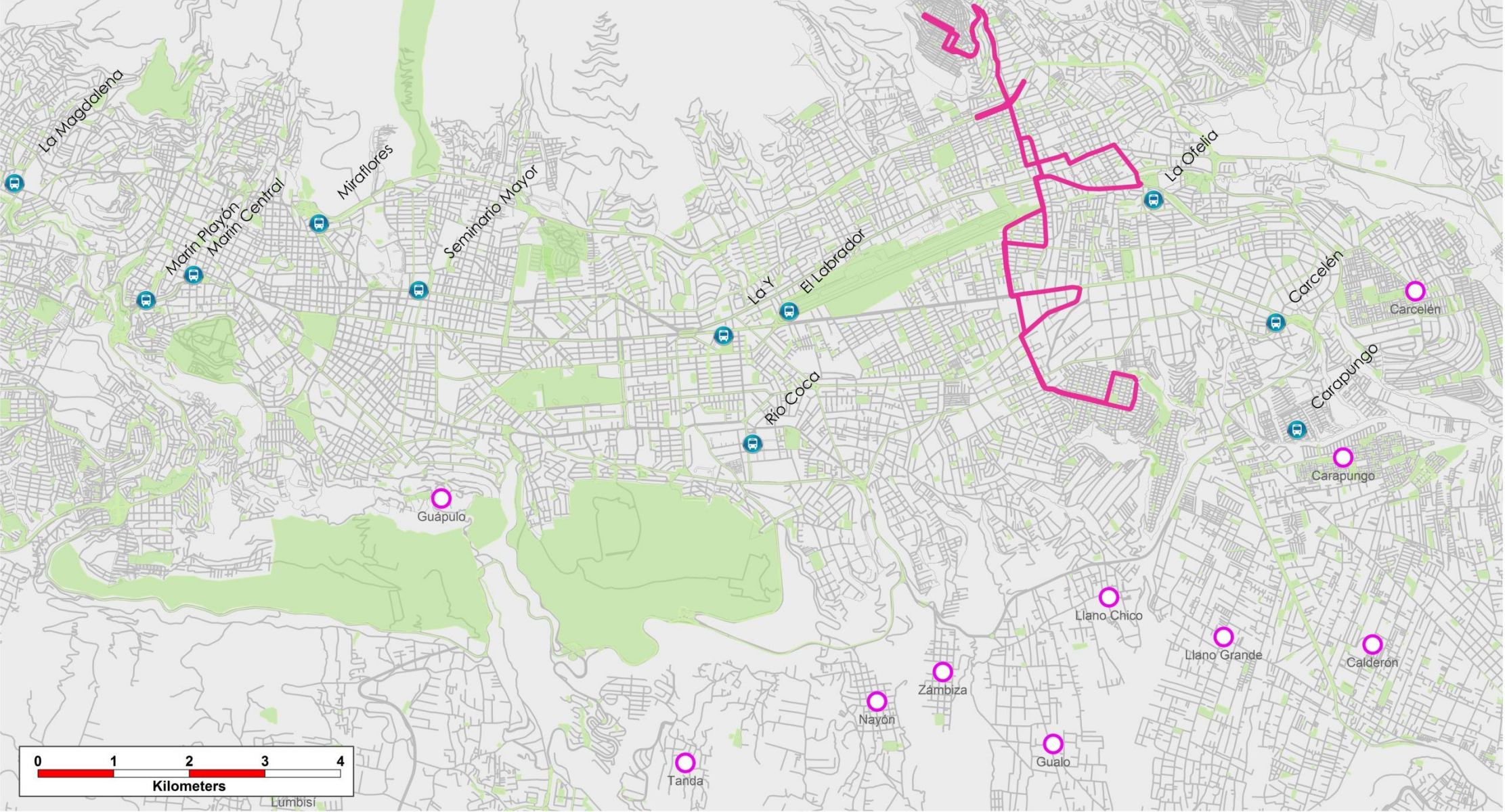
RUTA 119	SENTIDO	LONGITUD (km)	VELOCIDAD (km/h)	TIEMPO (min)	FLOTA TEÓRICA	INTERVALO (min)
	Ida	15,8	25,85	36,76	9	15
	Vuelta	15,6	19,65	47,70	9	15
TOTAL		31,5	22,75	84,46	18	15



Comité del Pueblo - Atucucho



RUTA PI-51	SENTIDO	LONGITUD (km)	VELOCIDAD (km/h)	TIEMPO (min)	FLOTA TEÓRICA	INTERVALO (min)
	Ida	14,1	13,80	61,25	13	7,5
	Vuelta	10,0	11,20	53,50	13	7,5
TOTAL		24,1	12,50	114,76	26	7,5



La Bota - Comité del Pueblo - Terminal Río-Coca



RUTA	SENTIDO	LONGITUD (km)	VELOCIDAD (km/h)	TIEMPO (min)	FLOTA TEÓRICA	INTERVALO (min)
RC-20	Ida	10,2	17,15	35,53	10	60
	Vuelta	10,0	18,20	33,08	10	60
	TOTAL	20,2	17,68	68,60	20	60

