

**PROYECTO DE RESOLUCIÓN DE DECLARATORIA DE UTILIDAD PÚBLICA, INTERÉS SOCIAL Y OCUPACIÓN PARA EL ASENTAMIENTO HUMANO DE HECHO Y CONSOLIDADO DENOMINADO "LOS ALPES".**

**EL CONCEJO METROPOLITANO DE QUITO  
CONSIDERANDO:**

- Que,** el artículo 30 de la Constitución de la República del Ecuador (en adelante Constitución) reconoce el derecho de las personas a tener un hábitat seguro y saludable y a una vivienda adecuada y digna con independencia de su situación social y económica;
- Que,** el artículo 31 de la Constitución dice: *"las personas tienen derecho al disfrute pleno de la ciudad y de sus espacios públicos, bajo los principios de sustentabilidad, justicia social, respeto a las diferentes culturas urbanas y equilibrio entre lo urbano y lo rural. El ejercicio del derecho a la ciudad se basa en la gestión democrática de ésta, en la función social y ambiental de la propiedad y de la ciudad, y en el ejercicio pleno de la ciudadanía";*
- Que,** el Art. 264 de la Constitución dispone: *"Los gobiernos municipales tendrán las siguientes competencias exclusivas, sin perjuicio de otras que determine la ley: 1.- Planificar el desarrollo cantonal y formular los correspondientes planes de ordenamiento territorial, de manera articulada con la planificación nacional, regional, provincial y parroquial, con el fin de regular el uso y la ocupación del suelo urbano y rural";*
- Que,** el Art. 323 de la Constitución dictamina: *"Con el objeto de ejecutar planes de desarrollo social, manejo sustentable del ambiente y de bienestar colectivo, las instituciones del Estado, por razones de utilidad pública o interés social y nacional, podrán declarar la expropiación de bienes, previa justa valoración, indemnización y pago de conformidad con la ley. Se prohíbe toda forma de confiscación"*
- Que,** el Art. 375 de la Constitución dispone: *"El Estado, en todos sus niveles de gobierno, garantizará el derecho al hábitat y a la vivienda digna, para lo cual: 1. Generará la información necesaria para el diseño de estrategias y programas que comprendan las relaciones entre vivienda, servicios, espacio y transporte públicos, equipamiento y gestión del suelo urbano...";*
- Que,** el Art. 376 de la Constitución dispone: *"...Para hacer efectivo el derecho a la vivienda, al hábitat y a la conservación del ambiente, las municipalidades podrán expropiar, reservar y controlar áreas para el desarrollo futuro, de acuerdo con la ley. Se prohíbe la obtención de beneficios a partir de prácticas especulativas sobre el uso de suelo, en*



*particular por el cambio de uso, de rústico a urbano, o de público a privado”;*

- Que,** el Art. 415 de la Constitución dispone: *“El Estado central y los gobiernos autónomos descentralizados adoptarán políticas integrales y participativas de ordenamiento territorial urbano y del uso del suelo, que permitan regular el crecimiento urbano, el manejo de la fauna urbana e incentiven el establecimiento de zonas verdes...”;*
- Que,** la Ley Orgánica de Tierras Rurales y Territorios Ancestrales en la Disposición Reformativa Segunda dispone: *“...Si el excedente supera el error técnico de medición previsto en la respectiva ordenanza del Gobierno Autónomo Descentralizado municipal o metropolitano, se rectificará la medición y el correspondiente avalúo e impuesto predial. Situación que se regularizará mediante resolución de la máxima autoridad ejecutiva del Gobierno Autónomo Descentralizado municipal, la misma que se protocolizará e inscribirá en el respectivo registro de la propiedad”.*
- Que,** el Art. 60 de la Ley Orgánica de Ordenamiento Territorial, Uso y Gestión de Suelo en su parte pertinente dice: *“...Los instrumentos para regular el mercado del suelo establecen mecanismos para evitar las prácticas especulativas sobre los bienes inmuebles y facilitar la adquisición de suelo público para el desarrollo de actuaciones urbanísticas...”;* entre esos instrumentos está la declaración de zona de interés social.
- Que,** el Art. 74 de la Ley Orgánica de Ordenamiento Territorial, Uso y Gestión de Suelo, bajo el título Asentamiento de Hecho; determina que: *“Se entiende por asentamiento de hecho aquel asentamiento humano caracterizado por una forma de ocupación del territorio que no ha considerado el planeamiento urbanístico municipal o metropolitano establecido...”*
- Que,** el Art. 76 de la Ley Orgánica de Ordenamiento Territorial, Uso y Gestión de Suelo bajo el título Declaratoria de regularización prioritaria, manifiesta que: *“Los Gobiernos Autónomos Descentralizados Municipales o Metropolitanos, en el plan de uso y gestión de suelo, determinarán zonas que deban ser objeto de un proceso de regularización física y legal de forma prioritaria, en cumplimiento de la función social y ambiental de la propiedad...”*
- Que,** el Art. 113 ibídem, determina que las Infracciones Graves son: *“...2. Comercializar lotes en urbanizaciones o fraccionamientos o cualquier edificación que no cuente con los respectivos permisos o autorizaciones, sin perjuicio de las responsabilidades civiles y penales del caso...”;*





- Que,** el literal c del Art. 84 de Código Orgánico de Organización Territorial, Autonomía y Descentralización (en adelante COOTAD) señala como una de las funciones del gobierno del distrito autónomo metropolitano, la siguiente: "...c) *Establecer el régimen del uso de suelo y urbanístico, para la cual determinará las condiciones de urbanización, parcelación, lotización, división o cualquier otra forma de fraccionamiento de conformidad con la planificación metropolitana, asegurando porcentajes para zonas verdes y áreas comunales...*";
- Que,** los literales d), k) y cc) del Art. 87 del COOTAD que se refieren a las atribuciones del Concejo Metropolitano, dispone: "*Al Concejo Metropolitano le corresponde: ...d) Expedir acuerdos o resoluciones en el ámbito de sus competencias para regular temas institucionales específicos o reconocer derechos particulares....k) Conocer las declaraciones de utilidad pública o de interés social de los bienes materia de expropiación, resueltos por el alcalde o alcaldesa metropolitana, conforme la ley....cc) Las demás atribuciones previstas en la ley y en el estatuto de autonomía, así como las atribuciones previstas para los concejos municipales...*".
- Que,** el Art. 147 del COOTAD que trata sobre el ejercicio de la competencia de hábitat y vivienda, acatando las disposiciones del Art. 375 de la Constitución, dispone: "*El Estado en todos los niveles de gobierno garantizará el derecho a un hábitat seguro y saludable y a una vivienda adecuada y digna, con independencia de la situación social y económica de las familias y las personas. El gobierno central a través del ministerio responsable, dictará las políticas nacionales para garantizar el acceso universal a este derecho y mantendrá, en coordinación con los gobiernos autónomos descentralizados municipales, un catastro nacional integrado georeferenciado de hábitat y vivienda, con información necesaria para que todos los niveles de gobierno diseñen estrategias y programas que integren las relaciones entre vivienda, servicios, espacio y transporte públicos, equipamiento, gestión del suelo y de riesgos, a partir de los principios de universalidad, equidad, solidaridad e interculturalidad*";
- Que,** el literal a) del artículo 297 del COOTAD señala, entre los objetivos del ordenamiento territorial, lo siguiente: "*a) La definición de las estrategias territoriales de uso, ocupación y manejo del suelo en función de los objetivos económicos, sociales, ambientales y urbanísticos...*";
- Que,** el capítulo primero del COOTAD que trata sobre el ordenamiento territorial Metropolitano y Municipal, artículo 466, dispone: "*...Atribuciones en el ordenamiento territorial.- Corresponde exclusivamente a los gobiernos municipales y metropolitanos el control sobre el uso y ocupación del suelo en el territorio del cantón, por lo cual los planes y políticas de*



*ordenamiento territorial de este nivel racionalizarán las intervenciones en el territorio de todos los gobiernos autónomos descentralizados ...”;*

- Que,** el artículo 596 reformado del COOTAD determina: *“Con el objeto de regularizar los asentamientos humanos de hecho en suelo urbano y de expansión urbana, de propietarios particulares, los gobiernos autónomos descentralizados metropolitanos o municipales, mediante resolución del órgano legislativo, pueden declarar esos predios de utilidad pública e interés social con el propósito de dotarlos de servicios básicos y definir la situación jurídica de los poseedores, adjudicándoles los lotes correspondientes...A fin de evitar el enriquecimiento injusto del titular, en concordancia con la prohibición constitucional de obtener beneficios a partir de prácticas especulativas sobre el uso del suelo, el justo precio por metro cuadrado expropiado será determinado en la ordenanza correspondiente, considerándose al efecto la real capacidad de pago y la condición socioeconómica de los poseedores, sobre la base del valor del predio sin tomar en consideración las variaciones derivadas del uso actual del bien o de su plusvalía...Si quien alega ser el propietario del inmueble que pretende regularizarse lo hubiere lotizado, contraviniendo disposiciones legales, ordenanzas o normas, no tendrá derecho a pago alguno; debido a los costos ocasionados a la municipalidad por la construcción de equipamiento de obras de infraestructura para atender servicios básicos del asentamiento humano.”;*
- Que,** el numeral 1 del artículo 2 de la Ley de Régimen para el Distrito Metropolitano de Quito, establece como una de las finalidades del Municipio del Distrito Metropolitano de Quito, la siguiente: *“...1) Regulará el uso y la adecuada ocupación del suelo y ejercerá control sobre el mismo con competencia exclusiva y privativa. De igual manera regulará y controlará, con competencia exclusiva y privativa las construcciones o edificaciones, su estado, utilización y condiciones...”;*
- Que,** el artículo 26 de la Ley de Régimen para el Distrito Metropolitano de Quito, dictamina: *“La decisión sobre el destino de suelo y su forma de aprovechamiento dentro del territorio distrital, compete, exclusivamente a las autoridades del Distrito Metropolitano de Quito.”;*
- Que,** la Ordenanza N° 093 en el último inciso del tercera disposición general determina que: *“Para los casos de expropiación especial para regularización de asentamientos humanos de hecho y consolidados, el valor de tierra será el que tenía el predio al momento de producirse el asentamiento.”;*
- Que,** la Ordenanza Metropolitana No. 055 sancionada el 01 de abril del 2015, establece los procedimientos para expropiación especial, regularización, justo precio y adjudicación de predios de los asentamientos humanos de hecho de interés social en suelo urbano y de expansión urbana,





establece que las Comisiones de Propiedad y Espacio Público y Ordenamiento Territorial, emitirán dictamen y solicitarán al órgano legislativo la resolución de declaratoria de utilidad pública con fines de expropiación de un inmueble de propiedad privada; y,

**Que,** el art.7 de la Ordenanza Metropolitana No. 055 sancionada el 01 de abril del 2015, establece los procedimientos para expropiación especial, regularización, justo precio y adjudicación de predios de los asentamientos humanos de hecho de interés social en suelo urbano y de expansión urbana, establece que "...A fin de evitar el enriquecimiento injusto del titular, en concordancia con la prohibición constitucional de obtener beneficios a partir de prácticas especulativas sobre el uso del suelo, el justo precio por metro cuadrado expropiado será determinado en la ordenanza correspondiente, sin tomar en consideración las variaciones derribadas de su uso actual del bien o su plusvalía..."

**Que,** el Concejo Metropolitano de Quito mediante Resolución N° C 237, de fecha 24 de noviembre de 2014, dispone a las Comisiones de Propiedad y Espacio Público; y, de Ordenamiento Territorial, realizar todas las acciones en el ámbito de sus competencias para regularizar e impulsar el proceso de expropiación y regularización de los asentamientos humanos de hecho y consolidados urbanos y de expansión urbana.

**Que,** la certificación del señora Administradora Zonal , mediante oficio 5767 del 12 de noviembre de 2016 informa que: "...Esta Administración Zonal, NO ha aprobado ningún proyecto de subdivisión, o urbanización.", en los que se encuentra tipificado el Asentamiento Humano de Hecho y Consolidado denominado Los Alpes, referente al predio número 216167.

**Que,** la Dirección Metropolitana de Catastro mediante oficio No. DMC-GCPP-11050 recibido el 17 de noviembre del 2016, pone en consideración de las Comisiones de Propiedad de Espacio Público y Ordenamiento Territorial la nueva valoración del predio donde se encuentra el Asentamiento Humano de Hecho y Consolidado denominado Los Alpes, de acuerdo a la fecha de producirse el asentamiento.

**En ejercicio de las atribuciones legales establecidas en los artículos 87, literales d) y k) del Código Orgánico de Organización Territorial Autonomía y Descentralización (COOTAD); y, 8 de la Ley Orgánica de Régimen para el Distrito Metropolitano de Quito.**

#### **RESUELVE:**

**Artículo 1.-** Declarar de utilidad pública y de interés social con fines de expropiación especial total al predio de propiedad particular, donde se encuentra el Asentamiento



Humano de Hecho y Consolidado denominado "Los Alpes" con el propósito de dotar de servicios básicos y definir la situación jurídica de los poseedores del inmueble.

**Artículo 2.-** Ratificar la ocupación que ejercita el Asentamiento Humano de Hecho y Consolidado denominado "Los Alpes" que tiene el 94.12% de consolidación en sus 17 lotes, estando en posesión 17 años.

**Artículo 3.- Identificación del predio.-** El Asentamiento Humano de Hecho y Consolidado denominado "Los Alpes", está situado sobre el lote No. 412, ubicado en la parroquia de Pengasí, del cantón Quito, provincia de Pichincha, signado con el número de predio 216167 y clave catastral 20303-25-007, siendo el área del proyecto 5.061,17 metros cuadrados cuyo avalúo total es de usd 6.197,33 conforme datos de la ficha técnica catastral que a continuación se detalla:

... ..

... ..

... ..








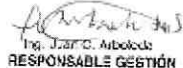




ADMINISTRACION : DIRECCION METROPOLITANA  
GENERAL : DE CATASTRO

PROGRAMA SISTEMA DE INFORMACION CATASTRAL  
GESTION CATASTRAL PROYECTOS PUBLICOS  
FICHA TECNICA - AFECTACION TOTAL

No. 1

PROYECTO: REGULARIZACION ASENTAMIENTO HUMANO DE HECHO Y  
CONSOLIDADO "LOS ALPES"

REFERENCIA: INFORME TECNICO No. 933-CCPP-2016

1.- IDENTIFICACION CATASTRAL DEL INMUEBLE *		6.- ESTADO ACTUAL	
COPROPIETARIOS	CARRERA BUSTILLOS ROSA ELVIRA TIPAN CRA MERCEDES AJREJUA Hijos	50,00 %	
CLAVE CATASTRAL	20303-85-007		
PREDIO NUMERO	2-6187		
2.- UBICACION		7.- UBICACION DEL PREDIO	
ZONA	CENTRO		
PARROQUIA	FLEVENAS		
SECTOR	MUNJAS MEDIO		
CALLE	CALLE BALTAZAR GARCIA		
3.- LINDEROS DEL AREA DE TERRENO AFECTADA *		8.- PLANO DEL PREDIO Y AFECTACION	
NORTE	Calle Baltazar Garcia	76,89 m	
ESTE	Calle S2D	71,80 m	
SUR	Via de acceso Leticia	25,44 m	
OESTE	Calle Mosquera Vera Piedad	24,82 m	
	Calle Mosquera Suarez Erpenaluz	69,05 m	
4.- DATOS TECNICOS Y VALORACION			
4.1.- TERRENO			
AREA DE TERRENO TOTAL **		9.061,17 m <sup>2</sup>	
AREA DE TERRENO (parcelaria) **		9.061,17 m <sup>2</sup>	
AREA AFECTADA ***		9.061,17 m <sup>2</sup>	
Valor m <sup>2</sup> ****	suavos	8.125,00	
AVAUO DEL TERRENO	suavos	15.816.168,25	
TIPO DE CAMBIO *****	suavos, LSD.	2.292,09	
AVAUO DEL TERRENO	USD.	8.197,33	
4.2.- CONSTRUCCION			
AREA		0,00 m <sup>2</sup>	
Valor m <sup>2</sup>	LSD.	0,00	
AVAUO	USD.	0,00	
4.3.- ADICIONALES			
AREA		0,00 m <sup>2</sup>	
Valor m <sup>2</sup>	LSD.	0,00	
AVAUO	USD.	0,00	
4.4.- RESUMEN DE AVAUOS			
TERRENO	USD.	8.197,33	
CONSTRUCCION	USD.	0,00	
ADICIONALES	USD.	0,00	
AVAUO TOTAL	USD.	8.197,33	
4.6.- PRECIO DE AFEECCION *****	USD.	0,00	
5.- OBSERVACIONES			
* Datos del Suavos e Ingeles de Ingeles del Estado de Datos (SIPROE).			
** Para el levantamiento del Predio se utilizo el sistema de area de terreno clasico, por el Municipio del Distrito Metropolitano de Quito, para el levantamiento de la parcela se utilizo el sistema de area de terreno clasico, para el levantamiento de la parcela se utilizo el sistema de area de terreno clasico.			
*** Area de terreno y area a afectar establecido a base de datos técnicos parcelarios de la Unidad Ejecutiva Metropolitana de Catastro y Planificación Urbana, Ley No. 10.001 del 20 de mayo del 2005.			
**** Valor m <sup>2</sup> del terreno basado en el documento Técnico de Valoración, elaborado por el Ing. Juan Carlos Arboleda, en el año 2015, con base en el Decreto No. 1.000 del 20 de mayo del 2005, emitido por el Presidente de la República, y el Decreto No. 1.000 del 20 de mayo del 2005, emitido por el Presidente de la República, y el Decreto No. 1.000 del 20 de mayo del 2005, emitido por el Presidente de la República.			
***** Para la conversión del valor de terreno en dólares, se utilizo la tasa de tipo de cambio de suavos por dólares, al momento de la emisión de este informe, que es de 1 dólar por 1.581,616825 dólares, emitido por el Banco Central del Ecuador en su página web.			
***** Para el levantamiento del Predio se utilizo el sistema de area de terreno clasico, por el Municipio del Distrito Metropolitano de Quito, para el levantamiento de la parcela se utilizo el sistema de area de terreno clasico, para el levantamiento de la parcela se utilizo el sistema de area de terreno clasico.			
9.- ELABORACION		10.- REVISION	
 <b>Ing. Juan Carlos Arboleda</b> <b>RESPONSABLE GESTION CATASTRAL PROYECTOS</b>		 <b>Francisco Pachano Cordero</b> <b>DIRECTOR METROPOLITANO DE CATASTRO</b>	
 <b>Ing. Gabriela Mesa Cordero</b> <b>ANALISTA CATASTRAL</b>		 <b>Ing. Juan Fernando Gallo</b> <b>JEFE DE PROGRAMA SISTEMA DE INFORMACION CATASTRAL</b>	
		 <b>Ing. Denis Tasso</b> <b>COORDINADOR</b>	

219



**Artículo 4.-** Disponer al Registrador de la Propiedad que efectúe la inscripción y prohibición de enajenar, correspondiente de esta declaratoria de utilidad pública del inmueble adquirido mediante escritura celebrada el 24 de agosto del 2001 ante el doctor Fernando Polo Elmir Notario Vigésimo Séptimo del Distrito Metropolitano de Quito, e inscrita en el Registro de la propiedad el 05 de septiembre del 2001.

**Artículo 5.-** Disponer a la Secretaría General del Concejo, notifique a las instancias involucradas y de forma inmediata al Registrador de la Propiedad a fin de que proceda a su inscripción.

**Disposición Final.-** Esta resolución entrará en vigencia a partir de la fecha de su suscripción.

