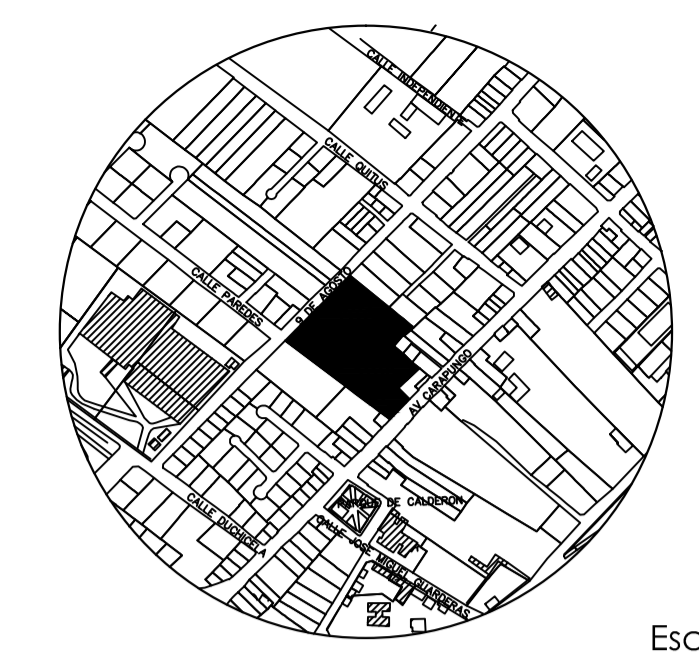


Av. 9 de Agosto



Escala: 1: 7500

MUNICIPIO DEL DISTRITO METROPOLITANO DE QUITO  
ADMINISTRACIÓN ZONAL CALDERON



**HENRY VALENCIA**  
Administrador Zonal Calderon

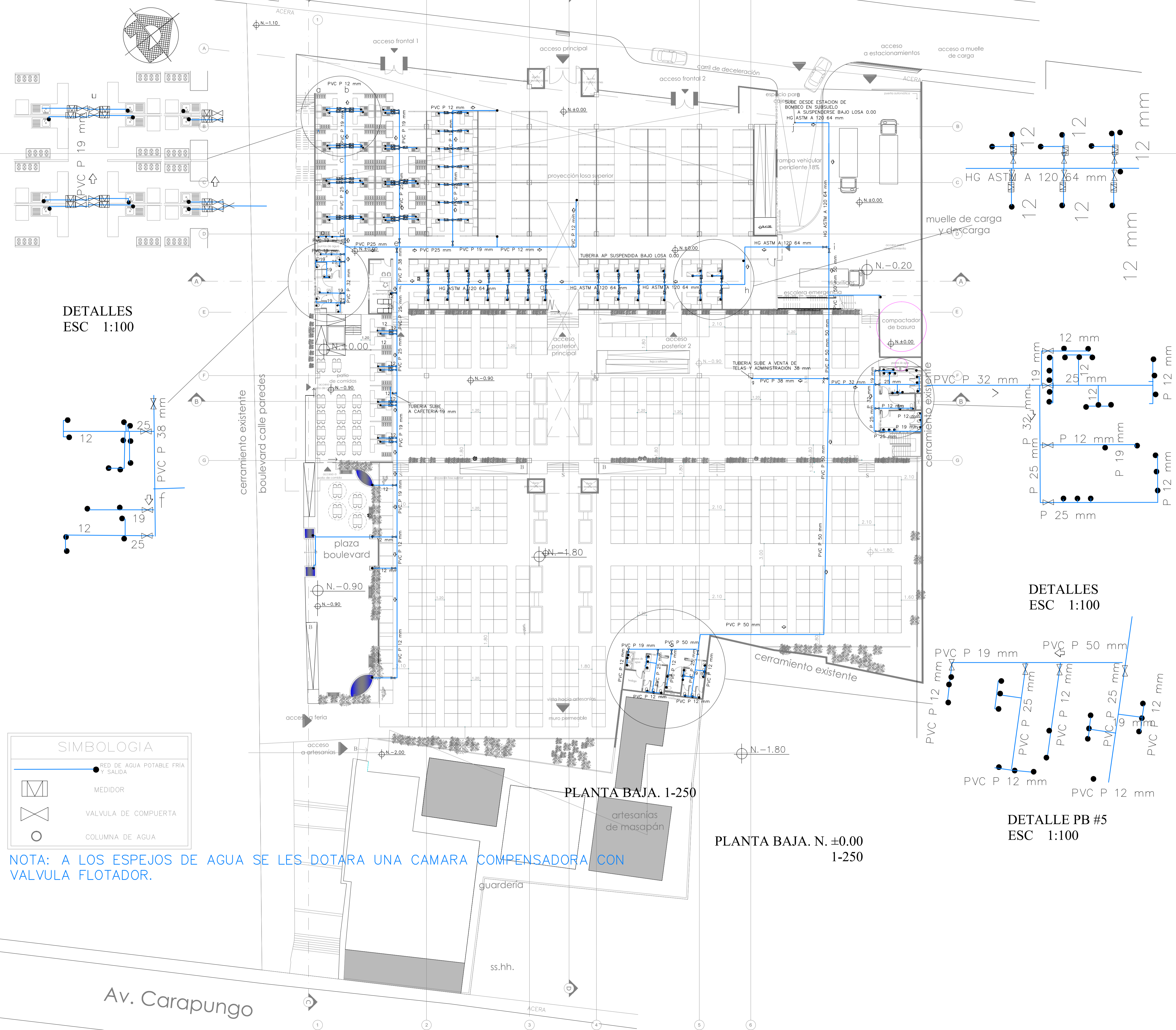
Aprobado por: <b>ING PAOLA SILVA</b> Administrador del contrato	Revisado por: <b>ARQ WASHINGTON MARTINEZ</b> Fiscalizador
Consultor: <b>ING MARCELO TRUJILLO</b>	Diseño Hidrosanitario: <b>ING. GUSTAVO LÓPEZ</b> <small>SENESCYT Reg No. 1007-06-683725</small> <b>ING. GUSTAVO CARRERA</b> <small>SENESCYT Reg No. 1005-10-1001960</small>

Proyecto:  
ESTUDIOS Y DISEÑOS DEFINITIVOS DEL MERCADO DE CALDERÓN, ADMINISTRACIÓN ZONAL CALDERÓN, DISTRITO METROPOLITANO, CANTÓN QUITO, PROVINCIA DE PICHINCHA.

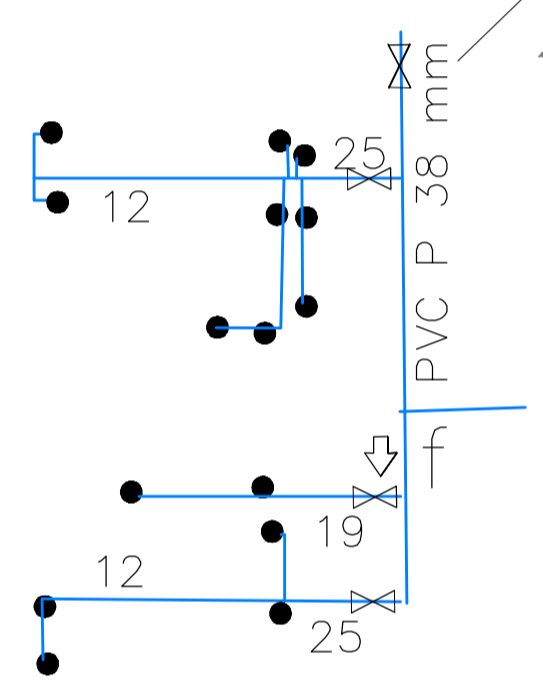
Datos Generales del Predio:		
Clave Catastral:	<b>13217 02 020</b>	IRM N: <b>640965</b>
Zona Administrativa:	<b>CALDERÓN</b>	N del Predio: <b>210907</b>
Area de terreno segun levantamiento:	<b>9590.55 m2</b>	
Cos PB: <b>80 %</b>	Cos TOTAL: <b>240 %</b>	Zonificación: <b>D4 (D303 - 80)</b>

Fecha: <b>17/01/2018</b>	Coordinación:	
Dibujantes: <b>ARQ ROSITA ZURITA</b> <b>ARQ FERNANDA ENCALADA</b>	<b>ING WILLIAM BARRAGAN</b>	
<b>ARQ RUBÉN ANAGUANO</b>	<b>ARQ RODRIGO PAEZ</b>	
Contiene: <b>PLANTA BAJA NIVEL 0.00</b> <b>DISTRIBUCION DE AGUA</b>		
Dimensiones prevalecen sobre escalas		
Escala:	1:250	Lámina: <b>H2/12</b>

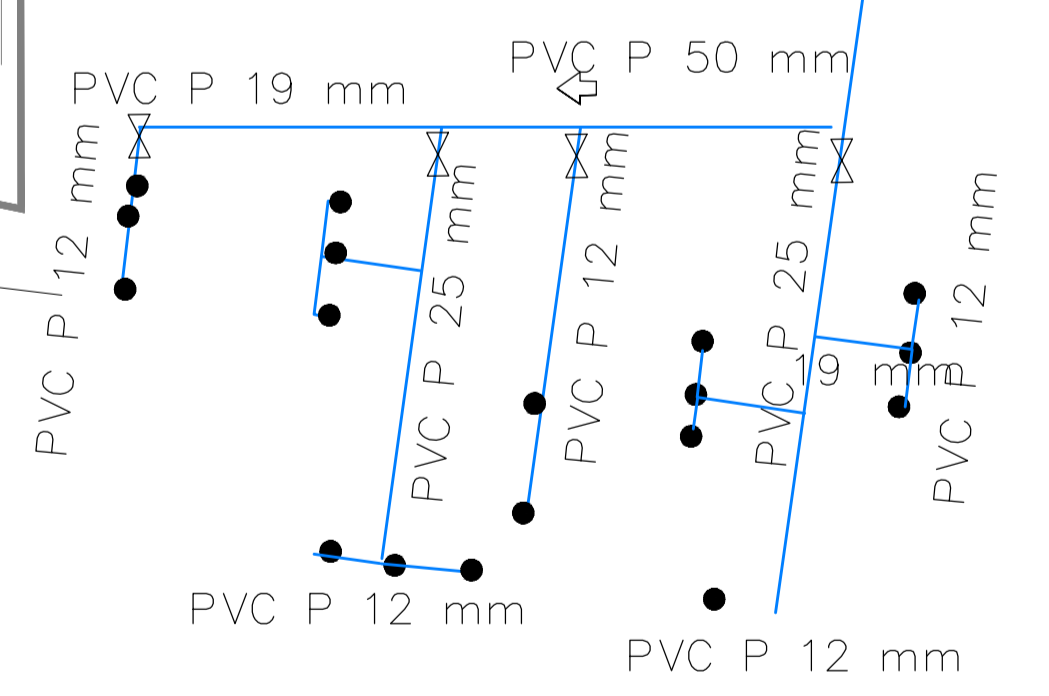
Sellos Municipales:



DETALLES  
ESC 1:100



DETALLES  
ESC 1:100



DETALLE PB #5  
ESC 1:100

PLANTA BAJA. N. ±0.00  
1-250

PLANTA BAJA. 1-250

SIMBOLOGIA	
	RED DE AGUA POTABLE FRÍA Y SALIDA
	MEDIDOR
	VALVULA DE COMPUERTA
	COLUMNA DE AGUA

NOTA: A LOS ESPEJOS DE AGUA SE LES DOTARA UNA CAMARA COMPENSADORA CON VALVULA FLOTADOR.

Av. Carapungo