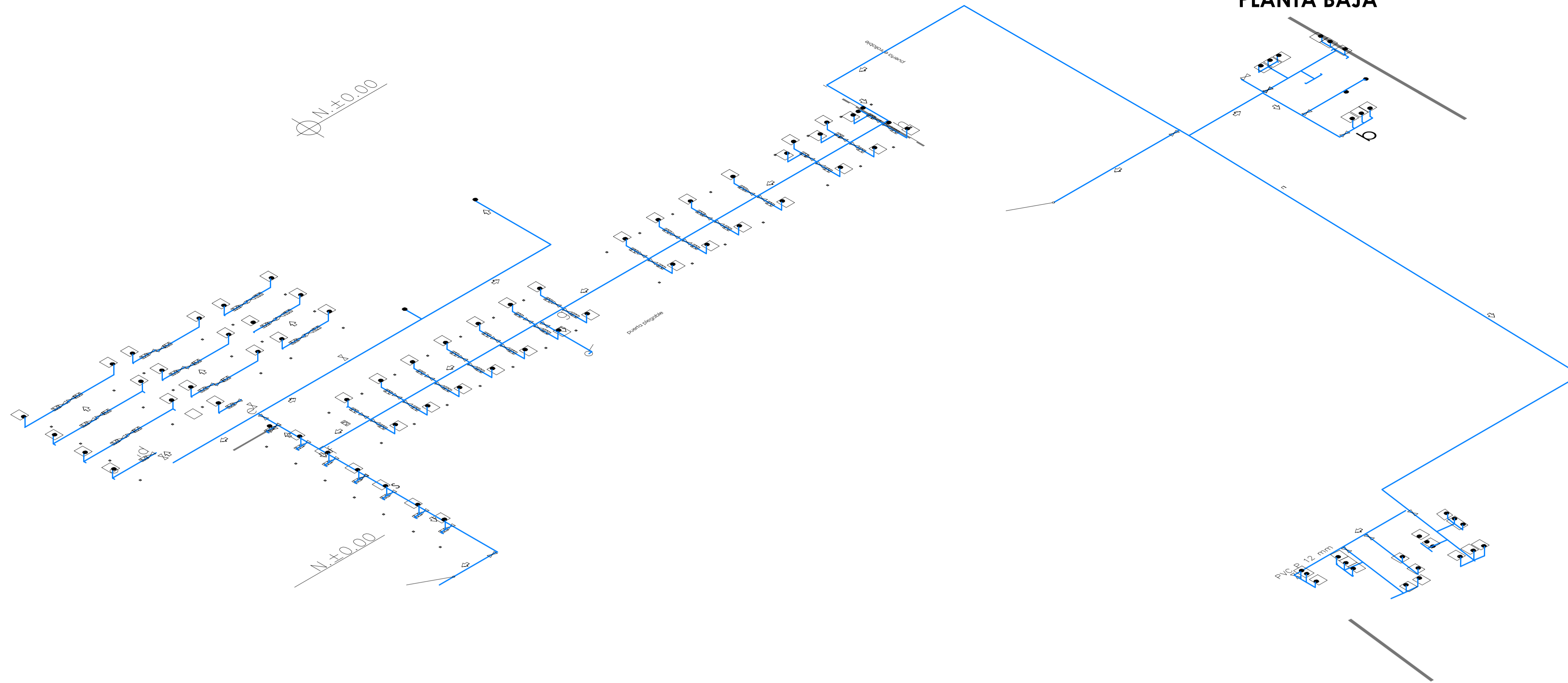
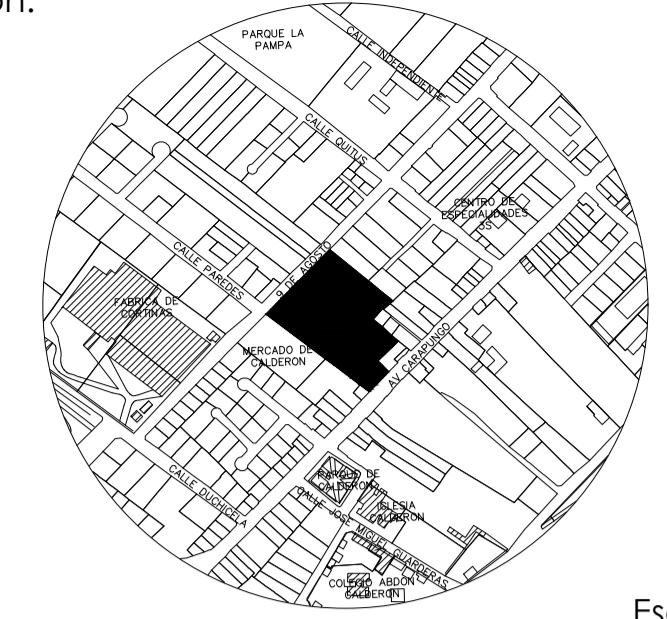


ISOMETRÍA SISTEMA DE AGUA POTABLE PLANTA BAJA



Ubicación:



Escala: 1: 7500



MUNICIPIO DEL DISTRITO METROPOLITANO DE QUITO
ADMINISTRACIÓN ZONA CALDERON



HENRY VALENCIA
Administrador Zonal Calderon

Aprobado por:

Revisado por:

ING PAOLA SILVA
Administrador del contrato

ARQ WASHINGTON MARTINEZ
Fiscalizador

Consultor:

Diseño Hidrosanitario

ING MARCELO TRUJILLO

ING. GUSTAVO LOPEZ
SINSECTI Reg. No. 100756-05725
ING. GUSTAVO CARRERA
SENESCYT Reg. No. 1005-10-1001960

Proyecto:

ESTUDIOS Y DISEÑOS DEFINITIVOS DEL MERCADO DE CALDERÓN, ADMINISTRACIÓN ZONAL CALDERÓN, DISTRITO METROPOLITANO, CANTÓN QUITO, PROVINCIA DE PICHINCHA.

Datos Generales del Predio:

Clave Catastral:	13217 02 020	IRM N°:	640965
Zona Administrativa:	CALDERÓN	N del Predio:	210907
Area de terreno segun levantamiento:	9590.55 m2		
Cos PB:	80 %	Cos TOTAL:	240 %
		Zonificación:	D4 (D303 - 80)

Fecha:

17/01/2017

Coordinación:

ING WILLIAM BARRAGAN

Dibujantes:

ARQ RODRIGO PAEZ

ING GUSTAVO CARRERA

Contiene:

ISOMETRÍAS

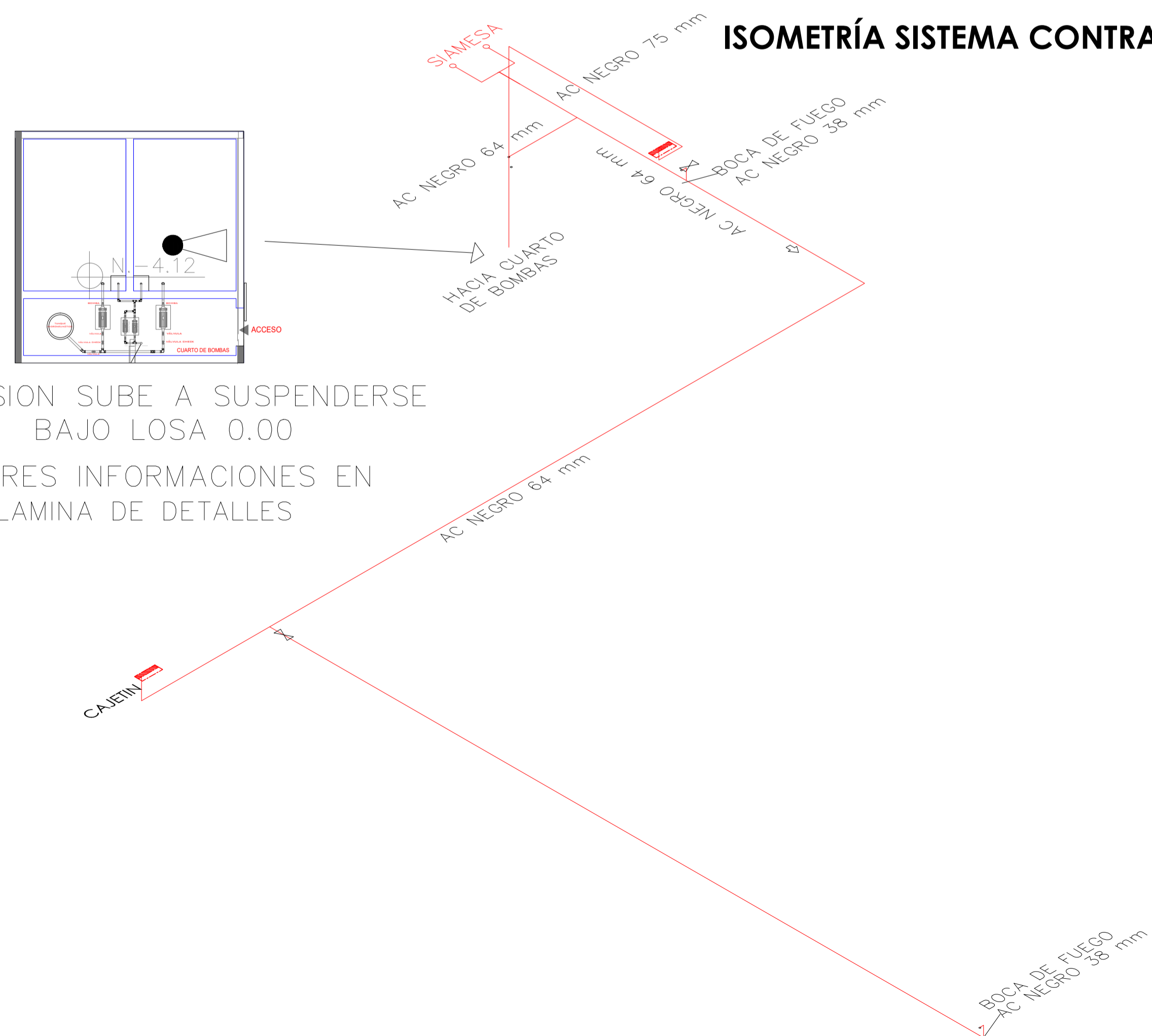
Dimensiones prevalecen sobre escalas

Escala:
1:250

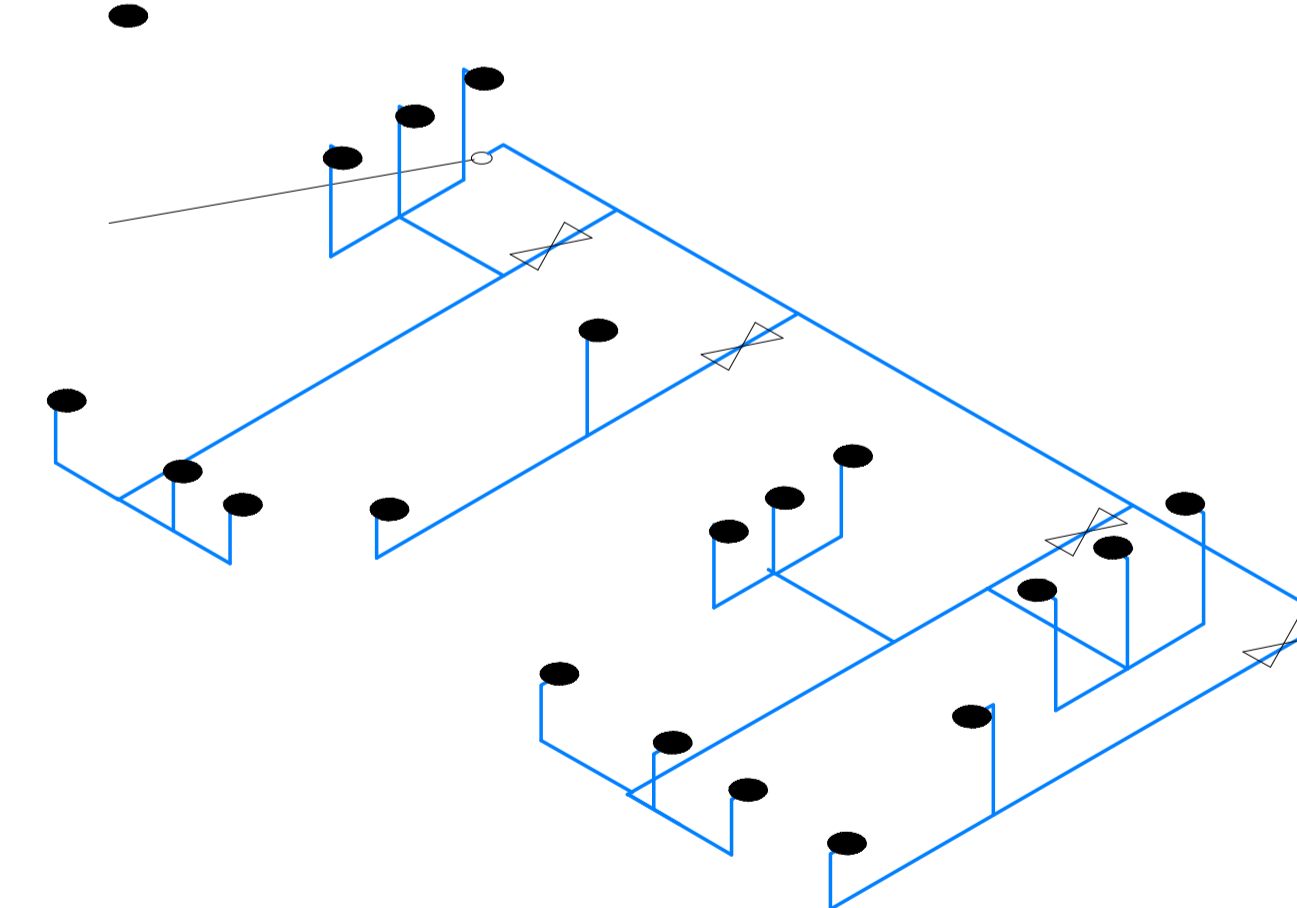
Lámina:
H11/12

Sellos Municipales:

ISOMETRÍA SISTEMA CONTRA INCENDIOS



ISOMETRÍA SISTEMA DE AGUA POTABLE PLANTA ALTA



IMPULSION SUBE A SUSPENDERSE
BAJO LOSA 0.00

MAYORES INFORMACIONES EN
LAMINA DE DETALLES