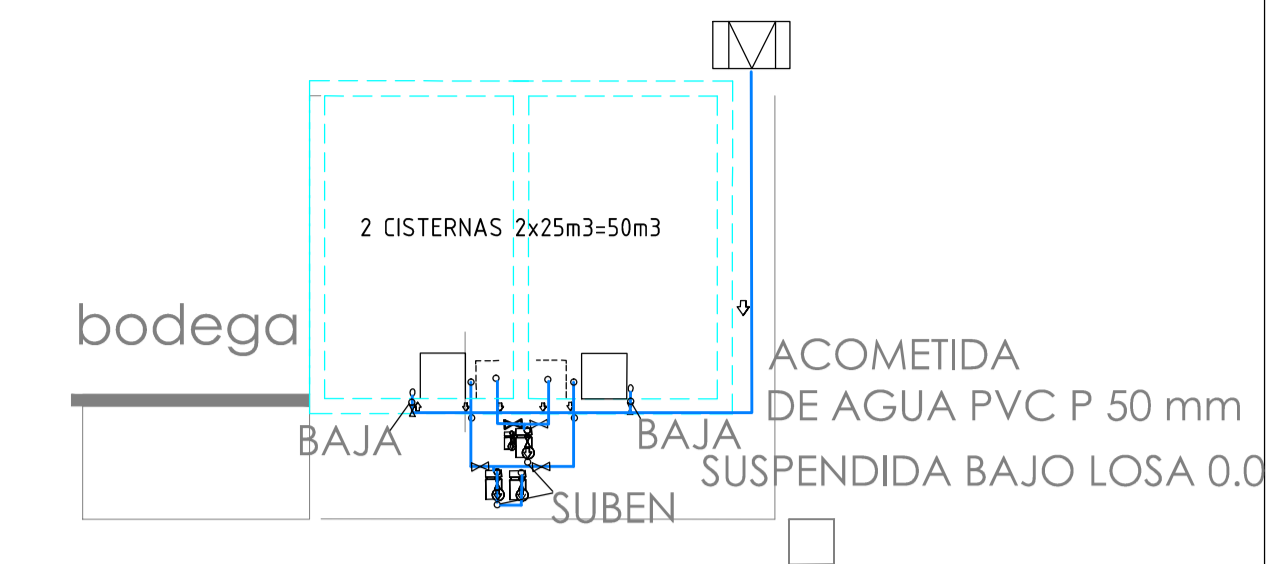
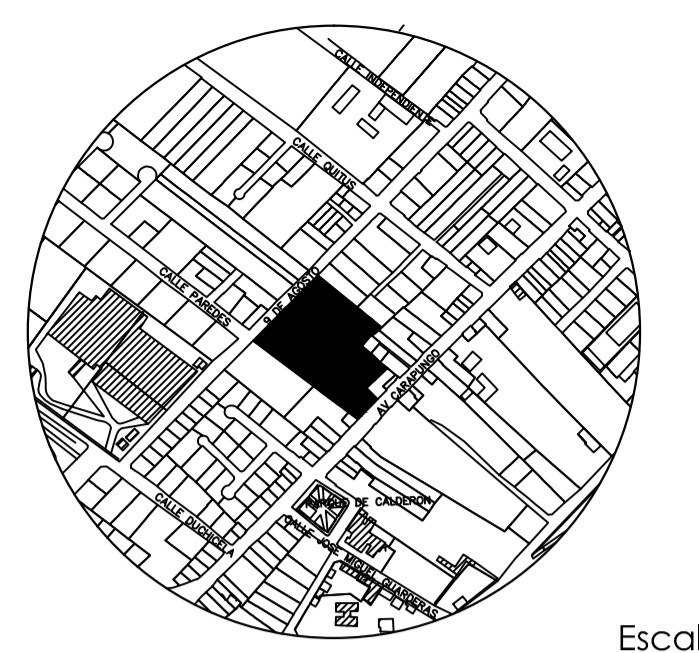
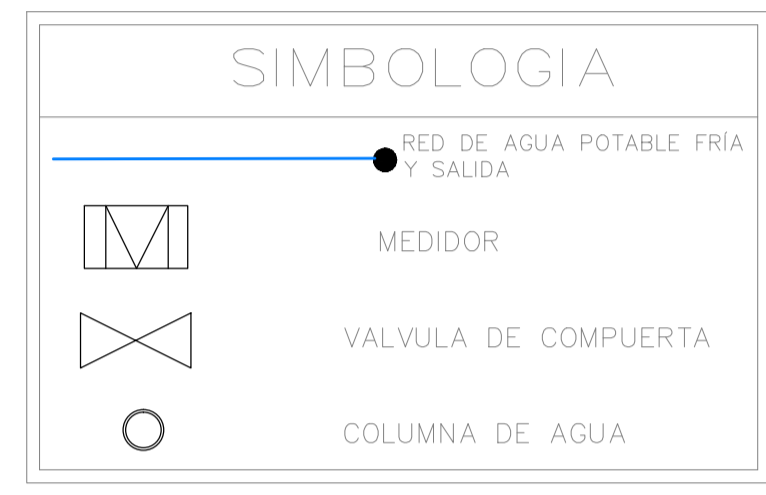


PLANTA SUBSUELO. N.- 4.32
1-250



DETALLE ESC 1:100



Escala: 1: 7500

MUNICIPIO DEL DISTRITO METROPOLITANO DE QUITO
ADMINISTRACIÓN ZONAL CALDERON



HENRY VALENCIA
Administrador Zonal Calderon

Aprobado por: **ING PAOLA SILVA**
Administrador del contrato

Revisado por: **ARQ WASHINGTON MARTINEZ**
Fiscalizador

Consultor: **ING MARCELO TRUJILLO**

Diseño Hidrosanitario:
ING. GUSTAVO LÓPEZ
SENESCYT Reg No. 1007-06-685725
ING. GUSTAVO CARRERA
SENESCYT Reg No. 1005-10-1001960

Proyecto:
ESTUDIOS Y DISEÑOS DEFINITIVOS DEL MERCADO DE CALDERÓN, ADMINISTRACIÓN ZONAL CALDERÓN, DISTRITO METROPOLITANO, CANTÓN QUITO, PROVINCIA DE PICHINCHA.

Datos Generales del Predio:		
Clave Catastral:	13217 02 020	IRM N: 640965
Zona Administrativa:	CALDERÓN	N del Predio: 210907
Area de terreno segun levantamiento:	9590.55 m2	
Cos PB: 80 %	Cos TOTAL: 240 %	Zonificación: D4 (D303 - 80)

Fecha: 17/01/2018	Coordinación:	
Dibujantes: ARQ ROSITA ZURITA	ING WILLIAM BARRAGAN	
ARQ FERNANDA ENCALADA	ARQ RODRIGO PAEZ	
ARQ RUBÉN ANAGUANO	Contiene: SUBSUELO AGUA POTABLE	
	Dimensiones prevalecen sobre escalas	
	Escala: 1:250	Lámina: H1/12

Sellos Municipales: