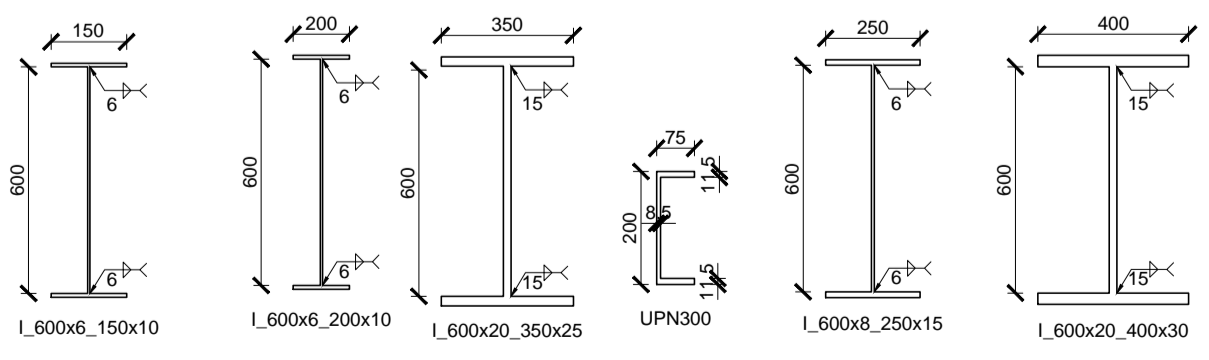
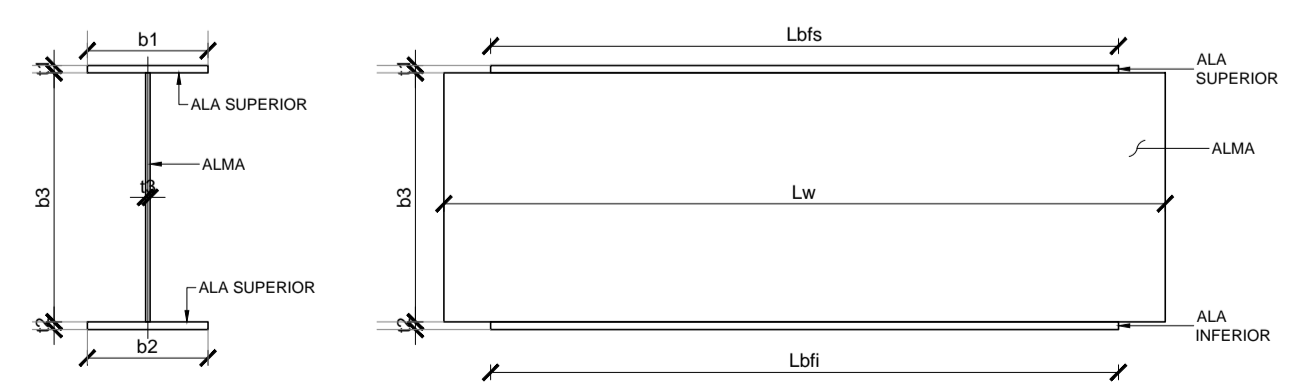


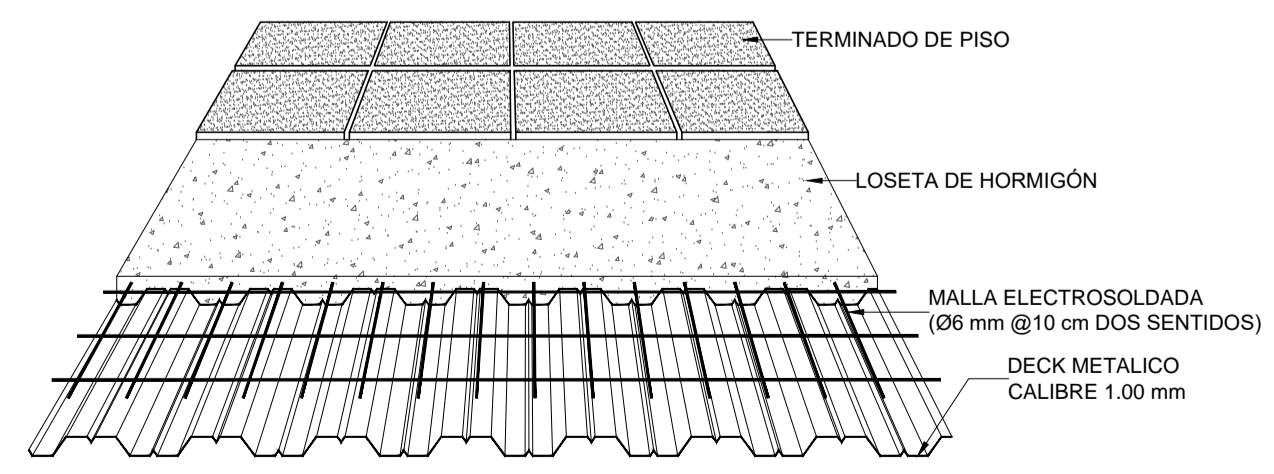
**UBICACIÓN DE VIGAS
PLANTA N+4.50**
ESC 1:150




SECCIONES TÍPICAS
ESC 1:20



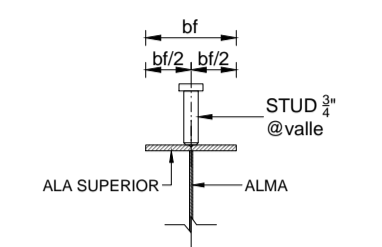
NOMENCLATURA
ESC S/E



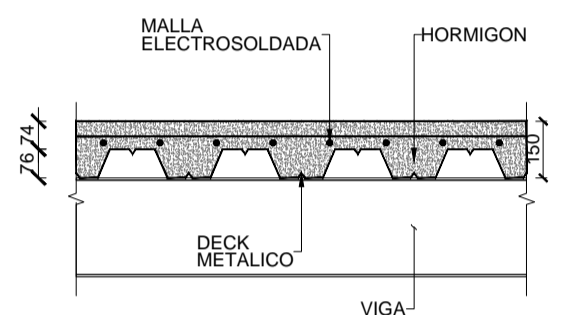
ISOMETRÍA
ESC S/E



STUD 3/4"
ESC 1:5



STUD 3/4"
ESC 1:10



**DETALLE DECK METÁLICO
VISTA EN ELEVACIÓN**
ESC 1:20

Ubicación:

Escala: 1: 7500

MUNICIPIO DEL DISTRITO METROPOLITANO DE QUITO
ADMINISTRACIÓN ZONAL CALDERON



HENRY VALENCIA
Administrador Zonal Calderon

Aprobado por: ING. PAOLA SILVA Administrador del contrato	Revisado por: ARQ. WASHINGTON MARTINEZ Fiscalizador
--	--

Consultor: ING MARCELO TRUJILLO	Diseño: ING. ANDRÉS LÓPEZ G. SENECYI Reg N 1004-02-241778
---	--

Proyecto:
ESTUDIOS Y DISEÑOS DEFINITIVOS DEL MERCADO DE CALDERÓN, ADMINISTRACIÓN ZONAL CALDERÓN, DISTRITO METROPOLITANO, CANTÓN QUITO, PROVINCIA DE PICHINCHA.

Datos Generales del Predio:		
Clave Catastral:	13217 02 020	IRM N: 640965
Zona Administrativa:	CALDERÓN	N del Predio: 210907
Area de terreno segun levantamiento:	9590.55 m2	
Cos PB: 80 %	Cos TOTAL: 240 %	Zonificación: D4 (D303 - 80)

Fecha: 17/01/2018	Coordinación: ING WILLIAM BARRAGAN
Dibujantes: DANIEL VELA A. JUAN FERNANDO RIVERA.	Contiene: UBICACIÓN DE VIGAS PLANTA N+4.50 Dimensiones prevalecen sobre escalas
	Escala: INDICADAS
	Lámina: E7/14

Sellos Municipales: