

DM Quito, 12 MAY 2016
Oficio N° 0000494 CD-ACDC-2016-64

Señora
SOLEDAD BENÍTEZ BURGOS
CONCEJALA METROPOLITANA
PRESIDENTA DE LA COMISIÓN DE COMERCIALIZACIÓN
Presente.-

De mis consideraciones:


En respuesta al Oficio No. 0585-SG de fecha 11 de marzo del 2016 ingresado a ésta Agencia, mediante Hoja de Control No. 2588, Ticket No. 2016-038038, en el cual solicita: "Se informe respecto del avance de la normativa técnica de la Ordenanza No. 0093, en relación a la valoración de los locales en los Centros Comerciales Populares", me permito informar lo siguiente:

Durante este lapso de tiempo hemos celebrado seis reuniones de trabajo con los equipos designados tanto por la Agencia de Coordinación Distrital del Comercio como por la Dirección de Avalúos y Catastros del Municipio de Quito DM, para la aplicación de lo dispuesto en la tercera transitoria de la Ordenanza No. 0093 de 23 de diciembre de 2015.

Adjunto la última versión presentada, esperamos que Avalúos y Catastros procedan a incorporar al sistema para su aplicación.

Atentamente,


Crnl. Luis E. Montalvo G.
COORDINADOR DISTRITAL
AGENCIA DE COORDINACIÓN DISTRITAL DEL COMERCIO

Revisado por:	Dr. Manuel Salgado	
Elaborado por:	Abg. David Conteron	
Fecha de elaboración.	10/05/2016	

QUITO MUNICIPIO DEL DISTRITO METROPOLITANO DE QUITO
AGENCIA DE COORDINACIÓN DISTRITAL DEL COMERCIO
DESPACHADO
FECHA: 12 MAY 2016 HORA:
RECIBIDO POR :
CON N° 0000494

DM Quito

05 MAY 2016
 0000439

Oficio No.

CD-ACDC-2016-0027

Ingeniero
 Francisco Pachano
DIRECTOR METROPOLITANO DE CATASTRO
 Presente,

SECRETARÍA CONCEJALÍA	RECIBIDO: <i>Janina Narváez</i>
	FECHA: 05-05-2016
	HORA: 14:16
	FIRMA: <i>[Signature]</i>
SOLEDAD BENÍTEZ BUNGOS CONCEJAL	QUITO

En atención a los oficios Nos. 3765, 4087 de fecha 19 de enero y 29 de abril de 2016, suscritos por los señores Eco. Mariana Maldonado Cueva e Ing. Pablo Uria, respectivamente, donde solicitan se corrija inconsistencias de la documentación remitida por la Agencia de Coordinación Distrital de Comercio, y de acuerdo a las reuniones mantenida en la Dirección Metropolitana de Catastros donde se observaron los puntos que se deben corregir, remito la información requerida con las siguientes rectificaciones:

1. Descripción de locales.
2. Valores de convenios.
3. Certificación de Archivo impreso.
4. Nombres de adjudicatarios.- Como se acordó en la reunión mantenida, los nombres de los adjudicatarios no coincidirán ya que en el registro catastral los predios a un constan a nombre del Municipio de Quito.

Remitida la información requerida solicito se deje sin validez la documentación enviada anteriormente y se tome como idónea la información adjunta a este documento.

Atentamente,

114471
 RECEPCIÓN DE DOCUMENTO
 NOMBRE:
 FIRMA:
 05 MAY 2016

~~Cml. Luis E. Montalvo~~
COORDINADOR DISTRITAL
AGENCIA DE COORDINACIÓN DISTRITAL DEL COMERCIO

Revisado	Dr. Manuel Salgado	<i>[Signature]</i>
FECHA	04/05/2016	

C.C Msc: Soledad Benítez
PRESIDENTA DE LA COMISIÓN DE COMERCIALIZACIÓN DMQ.

QUITO MUNICIPIO DEL DISTRITO METROPOLITANO DE QUITO
AGENCIA DE COORDINACIÓN DISTRITAL DE COMERCIO
DESARCHADO
FECHA: 05 MAY 2016 HORA: 13:38
RECIBIDO POR: 0000439
CON N°:

0004087

Quito, a

29 ABR 2016

Coronel.
Luis Montalvo G.
COORDINADOR
AGENCIA DE COORDINACIÓN DISTRITAL DEL COMERCIO (ACDC)
Presente.

En atención al oficio No. 371 CD-ACDC-2016 del fecha 25 de abril de 2016, ingresado con ticket # 2016-061586, en el cual expresa "De acuerdo a la reunión mantenida por el equipo de trabajo de la Agencia de Coordinación Distrital de Comercio celebrada el jueves 14 de abril con el Ing. Miguel Bolaños, adjunto encontrará la información que en días pasados la remitimos en magnético, ahora impresa y certificada, de acuerdo a lo solicitado por el Ing. Bolaños."


Al respecto la Dirección Metropolitana de Catastro (DMC) manifiesta que en la mencionada reunión el Ing. Miguel Bolaños informó las inconsistencias encontradas en la información digital presentada por la ACDC con oficio No. 294 CD-ACDC-2016, Solicitó además que la certificación de la información de los predios de los Centros Comerciales Populares que cumplan con la Ordenanza Metropolitana No. 093 en su Transitoria Tercera, sea de manera digital e impresa con firmas de responsabilidad por parte de la ACDC y la DMC comunicará de manera oficial lo expuesto.

Por otra parte en reunión institucional realizada en esta Dirección el 27 de abril de 2016, con la presencia de la Eco. Marina Maldonado Cueva Jefe de Programa Planificación Catastral-PC (E), Dr. Luis Masabanda Alemán Unidad Legal, Ing. Carlos Félix Responsable de la Unidad de Valoración, Ing. Miguel Bolaños, Dr. Manuel Salgado e Ing. Daysi Morales, la ACDC informó que basados en las observaciones realizadas por la DMC mediante oficio No. 3765 del 21 de abril de 2016 e información nueva, encontró que la documentación impresa certificada, presentada con oficio No. 371 CD-ACDC-2016 de 25 de abril de 2016, aún presentaba inconsistencias. Por consiguiente la ACDC solicitó que esta información no sea tomada como oficial por la DMC, hasta que se encuentre depurada.


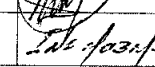
Por lo anteriormente expuesto la Dirección Metropolitana de Catastro remite la documentación a fin de que esta, sea corregida.

Particular que comunico para los fines pertinentes

Atentamente,



Ing. Pablo Uría Cevallos.
JEFE PROGRAMA PLANIFICACIÓN CATASTRAL-PC.

Revisado por :	Ing. Carlos Félix	Responsable de Gestión valorativa (E)	
Elaborado por:	Ing. Miguel Bolaños R.	Servidor Municipal	
Oficio No.	046-VAL-2016		

Adjunto documentación recibida (200 fojas útiles).

C.C. MSC. Soledad Benítez PRESIDENTA DE LA COMISIÓN DE COMERCIALIZACIÓN-MUNICIPIO DEL DISTRITO METROPOLITANO DE QUITO.

Jaime

Quito, a

0003916

25 ABR 2016

MSC. Soledad Benítez

**PRESIDENTA DE LA COMISIÓN DE COMERCIALIZACIÓN
MUNICIPIO DEL DISTRITO METROPOLITANO DE QUITO.**

De mi consideración:

Reciba un cordial saludo de la Dirección Metropolitana de Catastro (DMC).

A fin de mantener en conocimiento de la Comisión de Comercialización del Municipio del Distrito Metropolitano de Quito, los documentos que la DMC remite a la Agencia de Coordinación Distrital del Comercio (ACDC), remitimos copia del oficio No. 3765 del 21 de abril de 2016, en respuesta al oficio No. 294 CD-ACDC-2016 de la ACDA.

Particular que comunico para los fines pertinentes

Atentamente,

Ecq. Marina Maldonado Cueva.
JEFE PROGRAMA PLANIFICACIÓN CATASTRAL-PC.

Revisado por :	Ing. Carlos Félix	Responsable de Gestión valorativa (E)	
Elaborado por:	Ing. Miguel Bolaños R.	Servidor Municipal	T. 20160314
Oficio No.	044-VAL-2016		

Adjunto: 16 fojas útiles.



0003765

Quito, a

21 ABR 2016

Coronel.
Luis Montalvo G.
COORDINADOR DISTRITAL AGENCIA DE COORDINACIÓN DISTRITAL DEL COMERCIO (ACDC)
Presente.

En atención al oficio No. 294 CD-ACDC-2016, ingresado con ticket # 2016-051738, en el cual expresa que adjunta CD, en respuesta a lo solicitado por la Dirección Metropolitana de Catastro (DMC) mediante oficio No. 1856 de 29 de febrero de 2016.

Al respecto la DMC procedió con la revisión y análisis de la información digital ingresada mediante oficio No. 294 CD-ACDC-2016, encontrando las siguientes diferencias e inconsistencias en nombres de adjudicatarios, descripción de los locales, valores de convenios para los locales de cada Centro Comercial anexados en oficio No. 118 CD-ACDC-2016 del 22 de febrero de 2016; se remite inconsistencias pintadas con color rojo en impresiones adjuntas. A continuación detallamos datos de la ACDC recibidos en oficios y su análisis.

Centro Comercial Popular	Según oficio No. 0049 CD-ACDC-2016 del 29/ene/2016		Según archivo Magnético Excel adjunto al oficio No. 294 CD-ACDC-2016		entre los datos Catastrales y datos de la ACDC en el Archivo Excel adjunto al oficio No. 294 CD-ACDC-2016	
	Cantidad de predios	Valor según convenios	Cantidad de predios informados	Valor ingresado en columna según convenios	Comparación nombre de propietario del predio	Comparación de denominación de locales.
MONTUFAR	133	240 dólares	44	790 dólares	Solo 1 nombre coincide	Coinciden todos solo en la numeración
SAN MARTIN	78	1.500 dólares	28	1500 dólares	Solo 6 nombres coinciden	Coinciden todos solo en la numeración
CHIRIYACU	113	700 dólares	57	700 dólares	Solo 1 nombre coincide	Solo 1 local coincide en la numeración
IPIALES DEL SUR	86	540 dólares	28	550 dólares	Solo 2 nombres coinciden	Coinciden todos solo en la numeración
MIRES	104	240 dólares	26	Solo 10 predios coinciden / 12 celdas vacías.	Solo 2 nombres coinciden	Coinciden 25 locales solo en la numeración
GRANADA Nota: Los títulos en algunas columnas están mal	47	240 dólares	24	Ninguno coincide	Solo 4 nombres coinciden	No hay datos de denominación de locales en archivo Excel adjunto al oficio No. 294 CD-ACDC-2016
HERMANO MIGUEL	424	240 dólares	ARCHIVO INCONSISTENTE	ARCHIVO INCONSISTENTE	ARCHIVO INCONSISTENTE	ARCHIVO INCONSISTENTE
EL TEJAR	578	240 dólares	355	700 dólares y otros valores.	Solo 84 nombres coinciden	Solo 15 local coincide en la numeración

LA MERCED 171 160 dolares Sin información Sin información Sin información Sin información

CENTRO COMERCIAL POPULAR	Según OFICIO No. 118 CD-ACDC-2016 del 22 de febrero de 2016. Valor según convenios firmados.	Según archivo Magnético Excel adjunto al oficio No. 294 CD-ACDC-2016. Valor ingresado en columna según convenios
MONTUFAR	USD 240 (19/05/2003)	790 dólares
SAN MARTIN	USD 1500 (25/09/2003)	1500 dólares
CHIRIYACU	USD 240 (19/05/2003)	700 dólares
IPIALES DEL SUR	USD 300 (27/05/2002)	550 dólares
MIRES	En el convenio asignado como anexo 17 en ninguna parte consta la palabra MIRES USD 240 (09/05/2001)	Solo 10 predios coinciden + 12 celdas vacías
GRANADA	USD 240 (31/07/2006)	Ninguno coincide
HERMANO MIGUEL	USD 240 (28/03/2001)	ARCHIVO INCONSISTENTE
EI TEJAR	(USD 150) por cada m2 (20/08/2007)	700 dólares y otros valores
LA MERCED	4.200.000 sucres (24/09/1999)	Sin información


Por lo anteriormente expuesto, la Dirección Metropolitana de Catastro, requiere que la Agencia de Coordinación Distrital del Comercio, certifique archivo en digital e impreso con firmas de responsabilidad, el valor según convenio para cada predio. Valor que constará en el Sistema Integrado de Registro Catastral de Quito (SIREC-Q), en aplicación a la Ordenanza de Metropolitana No. 0093 en lo correspondiente a la Tercera Disposición Transitoria.

Particular que comunico para los fines pertinentes

Atentamente,



Eco. Marina Maldonado Cueva.
JEFE PROGRAMA PLANIFICACIÓN CATASTRAL-PC.

Revisado por:	Ing Carlos Félix	Responsable de Gestión valorativa (E)	
Elaborado por:	Ing Miguel Bolaños R.	Servidor Municipal	
Oficio No.		041-VAL-2016	

MONTUFAR

INFORMACIÓN PROPORCIONADA POR LA DIRECCIÓN METROPOLITANA DE CATASTRO

CAT_LOTE_ID	NOMBRE PH	CLAVE_CATASTRAL	COODIGO_PREDIO	PROPIETARIO	DESCRIPCION	VALORACION_TERRENO	VALORACION_CONS_TOTAL	VALORACION_TOTAL	VALORACION_AOICIONALES	VAL_LOTE_COMUNAL	VALOR CONVENIO	ASOCIACION	VALOR TOTAL PAGADO	NOMBRE DE ADJUDICATARIO HISTORICO	PROPIETARIO	NUMERO DE LOCAL	DESCRIPCION	CENTRO COMERCIAL
410848	CENTRO COM	2000121001	774743	MULLO GUALAN PEDRO	L-294	329.62	3483.65	3813.27		50.39		Aso. DIGNIDAD	833.00					MONTUFAR
410848	CENTRO COM	2000121001	774887	MUNICIPIO DEL DISTRITO METROPOLITA NO DE QUITO	L-405	719.16	7279.11	7998.27		109.95		Aso. 2 de abril	180.26					MONTUFAR
410848	CENTRO COM	2000121001	774726	MUNICIPIO DEL DISTRITO METROPOLITA NO DE QUITO	L-265	239.72	2322.43	2562.15		36.65		ART. 31 REFORMA	968.00					MONTUFAR
410848	CENTRO COM	2000121001	774650	MUNICIPIO DEL DISTRITO METROPOLITA NO DE QUITO	L-209	239.72	2322.43	2562.15		36.65		No asociado	833.00					MONTUFAR
410848	CENTRO COM	2000121001	774534	MUNICIPIO DEL DISTRITO METROPOLITA NO DE QUITO	L-100	239.72	2322.43	2562.15	0	36.65		No asociado	59.88					MONTUFAR
410848	CENTRO COM	2000121001	774528	MUNICIPIO DEL DISTRITO METROPOLITA NO DE QUITO	L-80	239.72	2322.43	2562.15	0	36.65		Aso. San Agus	0.00					MONTUFAR
410848	CENTRO COM	2000121001	774755	MUNICIPIO DEL DISTRITO METROPOLITA NO DE QUITO	L-282	269.69	2612.74	2882.43		41.23		ART. 31 REFORMA	240.00					MONTUFAR
410848	CENTRO COM	2000121001	774693	MUNICIPIO DEL DISTRITO METROPOLITA NO DE QUITO	L-240	239.72	2322.43	2562.15		36.65		Aso. DIGNIDAD	240.00					MONTUFAR
410848	CENTRO COM	2000121001	774655	MUNICIPIO DEL DISTRITO METROPOLITA NO DE QUITO	L-204	239.72	2322.43	2562.15	0	36.65		Aso. 27 de Ag	843.00					MONTUFAR
410848	CENTRO COM	2000121001	774612	MUNICIPIO DEL DISTRITO METROPOLITA NO DE QUITO	L-167	449.48	4730.88	5180.36		68.72		Aso. Eugenio	213.60					MONTUFAR
410848	CENTRO COM	2000121001	774582	MUNICIPIO DEL DISTRITO METROPOLITA NO DE QUITO	L-153	239.72	2322.43	2562.15	0	36.65		ART. 31 REFORMA	240.00					MONTUFAR
410848	CENTRO COM	2000121001	774548	MUNICIPIO DEL DISTRITO METROPOLITA NO DE QUITO	L-110	239.72	2322.43	2562.15		36.65		Asociacion Ap	240.00					MONTUFAR
410848	CENTRO COM	2000121001	774884	MUNICIPIO DEL DISTRITO METROPOLITA NO DE QUITO	L-404	749.13	7564.04	8313.17		114.53		Aso. 2 de abril	213.60					MONTUFAR
410848	CENTRO COM	2000121001	774793	MUNICIPIO DEL DISTRITO METROPOLITA NO DE QUITO	L-344	239.72	2322.43	2562.15	0	36.65		Aso. Eugenio	833.00					MONTUFAR
410848	CENTRO COM	2000121001	774724	MUNICIPIO DEL DISTRITO METROPOLITA NO DE QUITO	L-267	239.72	2322.43	2562.15		36.65		ART. 31 REFORMA	833.00					MONTUFAR
410848	CENTRO COM	2000121001	774708	MUNICIPIO DEL DISTRITO METROPOLITA NO DE QUITO	L-250	239.72	2322.43	2562.15	0	36.65		Aso. DIGNIDAD	250.00					MONTUFAR

410848	CENTRO COM	2000121001	774702	MUNICIPIO DEL DISTRITO METROPOLITANO DE QUITO L-255	239,72	2322,43	2562,15	0	36,65	Asoc. DIGNIDAD	230,00	MUNICIPIO DEL DISTRITO METROPOLITANO DE QUITO	MONTUFAR
410848	CENTRO COM	2000121001	774673	MUNICIPIO DEL DISTRITO METROPOLITANO DE QUITO L-234	269,69	2838,53	3108,22	0	41,23	Asoc. DIGNIDAD	250,00	MUNICIPIO DEL DISTRITO METROPOLITANO DE QUITO	MONTUFAR
410848	CENTRO COM	2000121001	774625	MUNICIPIO DEL DISTRITO METROPOLITANO DE QUITO L-195	269,69	2838,53	3108,22	0	41,23	Asoc. 27 de Aeg	843,00	MUNICIPIO DEL DISTRITO METROPOLITANO DE QUITO	MONTUFAR
410848	CENTRO COM	2000121001	774584	MUNICIPIO DEL DISTRITO METROPOLITANO DE QUITO L-151	239,72	2322,43	2562,15	0	36,65	Asoc. Tarqui de	240,00	MUNICIPIO DEL DISTRITO METROPOLITANO DE QUITO	MONTUFAR
410848	CENTRO COM	2000121001	774578	MUNICIPIO DEL DISTRITO METROPOLITANO DE QUITO L-157	239,72	2322,43	2562,15	0	36,65	Asoc. Eugenio	240,00	MUNICIPIO DEL DISTRITO METROPOLITANO DE QUITO	MONTUFAR
410848	CENTRO COM	2000121001	774576	MUNICIPIO DEL DISTRITO METROPOLITANO DE QUITO L-82	239,72	2322,43	2562,15	0	36,65	Asoc. San Agus	260,00	MUNICIPIO DEL DISTRITO METROPOLITANO DE QUITO	MONTUFAR
410848	CENTRO COM	2000121001	774657	MUNICIPIO DEL DISTRITO METROPOLITANO DE QUITO L-202	239,72	2322,43	2562,15	0	36,65	Asoc. Eugenio	213,60	MUNICIPIO DEL DISTRITO METROPOLITANO DE QUITO	MONTUFAR
410848	CENTRO COM	2000121001	774645	MUNICIPIO DEL DISTRITO METROPOLITANO DE QUITO L-214	239,72	2322,43	2562,15	0	36,65	No asociado	313,60	MUNICIPIO DEL DISTRITO METROPOLITANO DE QUITO	MONTUFAR
410848	CENTRO COM	2000121001	774517	MUNICIPIO DEL DISTRITO METROPOLITANO DE QUITO L-90	239,72	2322,43	2562,15	0	36,65	Asociados fre	170,00	MUNICIPIO DEL DISTRITO METROPOLITANO DE QUITO	MONTUFAR
410848	CENTRO COM	2000121001	774471	MUNICIPIO DEL DISTRITO METROPOLITANO DE QUITO L-35	239,72	2322,43	2562,15	0	36,65	Asociacion 7 c	122,02	MUNICIPIO DEL DISTRITO METROPOLITANO DE QUITO	MONTUFAR
410848	CENTRO COM	2000121001	774775	MUNICIPIO DEL DISTRITO METROPOLITANO DE QUITO L-302	239,72	2322,43	2562,15	0	36,65	Asoc. DIGNIDAD	250,00	MUNICIPIO DEL DISTRITO METROPOLITANO DE QUITO	MONTUFAR
410848	CENTRO COM	2000121001	774717	MUNICIPIO DEL DISTRITO METROPOLITANO DE QUITO L-273	239,72	2322,43	2562,15	0	36,65	ART. 31 REFORMA	240,00	MUNICIPIO DEL DISTRITO METROPOLITANO DE QUITO	MONTUFAR
410848	CENTRO COM	2000121001	774638	MUNICIPIO DEL DISTRITO METROPOLITANO DE QUITO L-184	239,72	2322,43	2562,15	0	36,65	Asoc-27 de Aeg	806,90	MUNICIPIO DEL DISTRITO METROPOLITANO DE QUITO	MONTUFAR
410848	CENTRO COM	2000121001	774583	MUNICIPIO DEL DISTRITO METROPOLITANO DE QUITO L-152	239,72	2322,43	2562,15	0	36,65	Asoc. Tarqui de	213,60	MUNICIPIO DEL DISTRITO METROPOLITANO DE QUITO	MONTUFAR
410848	CENTRO COM	2000121001	774484	MUNICIPIO DEL DISTRITO METROPOLITANO DE QUITO L-110	239,72	2322,43	2562,15	0	36,65	Asociacion 7 c	19,60	MUNICIPIO DEL DISTRITO METROPOLITANO DE QUITO	MONTUFAR
410848	CENTRO COM	2000121001	774774	MUNICIPIO DEL DISTRITO METROPOLITANO DE QUITO L-303	239,72	2322,43	2562,15	0	36,65	Asoc. DIGNIDAD	250,00	MUNICIPIO DEL DISTRITO METROPOLITANO DE QUITO	MONTUFAR
410848	CENTRO COM	2000121001	774655	MUNICIPIO DEL DISTRITO METROPOLITANO DE QUITO L-247	239,72	2322,43	2562,15	0	36,65	Asoc. DIGNIDAD	250,00	MUNICIPIO DEL DISTRITO METROPOLITANO DE QUITO	MONTUFAR

410848	CENTRO COM	2000121001	774621	MUNICIPIO DEL DISTRITO METROPOLITANO DE QUITO L-198	239.72	2322.43	2562.15	0	36.65	Asoc. 27 de Ag	843,00	MUNICIPIO DEL DISTRITO METROPOLITANO DE QUITO	MONTUFAR
410848	CENTRO COM	2000121001	774620	MUNICIPIO DEL DISTRITO METROPOLITANO DE QUITO L-199	239.72	2580.48	2820.2	0	36.65	Asoc. 27 de Ag	806,60	MUNICIPIO DEL DISTRITO METROPOLITANO DE QUITO	MONTUFAR
410848	CENTRO COM	2000121001	774807	MUNICIPIO DEL DISTRITO METROPOLITANO DE QUITO L-35D	269.69	2838.53	3108.22	0	41.23	Asoc. Eugenio	593,00	MUNICIPIO DEL DISTRITO METROPOLITANO DE QUITO	MONTUFAR
410848	CENTRO COM	2000121001	774667	MUNICIPIO DEL DISTRITO METROPOLITANO DE QUITO L-218	239.72	2322.43	2562.15	0	36.65	Asoc. DIGNIDAD	250,00	MUNICIPIO DEL DISTRITO METROPOLITANO DE QUITO	MONTUFAR
410848	CENTRO COM	2000121001	774585	MUNICIPIO DEL DISTRITO METROPOLITANO DE QUITO L-150	239.72	2322.43	2562.15	0	36.65	Asoc. Targui de	205,00	MUNICIPIO DEL DISTRITO METROPOLITANO DE QUITO	MONTUFAR
410848	CENTRO COM	2000121001	774436	MUNICIPIO DEL DISTRITO METROPOLITANO DE QUITO L-40	239.72	2322.43	2562.15	0	36.65	Asociacion 7 c	240,00	MUNICIPIO DEL DISTRITO METROPOLITANO DE QUITO	MONTUFAR
410848	CENTRO COM	2000121001	774792	MUNICIPIO DEL DISTRITO METROPOLITANO DE QUITO L-345	239.72	2322.43	2562.15	0	36.65	Asoc. Eugenio	240,00	MUNICIPIO DEL DISTRITO METROPOLITANO DE QUITO	MONTUFAR
410848	CENTRO COM	2000121001	774670	MUNICIPIO DEL DISTRITO METROPOLITANO DE QUITO L-237	239.72	2580.48	2820.2	0	36.65	Asoc. DIGNIDAD	250,00	MUNICIPIO DEL DISTRITO METROPOLITANO DE QUITO	MONTUFAR
410848	CENTRO COM	2000121001	774640	MUNICIPIO DEL DISTRITO METROPOLITANO DE QUITO L-183	239.72	2322.43	2562.15	0	36.65	Asoc. 27 de Ag	783,60	MUNICIPIO DEL DISTRITO METROPOLITANO DE QUITO	MONTUFAR
410848	CENTRO COM	2000121001	774802	MUNICIPIO DEL DISTRITO METROPOLITANO DE QUITO L-176	389.55	3902.98	4292.53	0	59.55	Asoc. Eugenio	240,00	MUNICIPIO DEL DISTRITO METROPOLITANO DE QUITO	MONTUFAR
410848	CENTRO COM	2000121001	774542	MUNICIPIO DEL DISTRITO METROPOLITANO DE QUITO L-115	239.72	2322.43	2562.15	0	36.65	Asociacion Ap	250,00	MUNICIPIO DEL DISTRITO METROPOLITANO DE QUITO	MONTUFAR

SAN MARTIN

INFORMACIÓN PROPORCIONADA POR LA DIRECCIÓN METROPOLITANA DE CATASTRO										CAMPOS PARA SER LLENADOS POR LA AGENCIA DE COORDINACIÓN DISTRITAL DE COMERCIO									
CAT. LOTE ID	NOMBRE_PH	CLAVE_CATASTRAL	CODIGO_PREDIO	PROPIETARIO	DESCRIPCION	VALORACION_TERRENO	VALORACION_CONS_TOTA	VALORACION_TOTAL	VALORACION_ADICIONAL	VAL_LOTE_COMUNAL	VALOR DEL CONVENIO	CONVENIO FIRMADO CON	FECHA	PAGOS REALIZADOS	NOMBRE DE ADJUDICATARIO	NÚMERO DE LOCAL	DESCRIPCIÓN	CENTRO COMERCIAL	
418300	CENTRO.COM	2010115031	1267061	MUNICIPIO DEL DISTRITO METROPOLITANO DE QUITO	LOC. 7C	1257,44	8527,49	9784,93	0	0		Aso de Pequeños Comerciantes "Gral. San Martín."	26 de Septiembre del 2003	\$ 1.500,00				San Martín	
418300	CENTRO.COM	2010115031	1262004	PINCHA TOAPANTA TANIA VERONICA	LOC. 103	612,83	4156,03	4768,86	0	0		Aso de Pequeños Comerciantes "Gral. San Martín."	26 de Septiembre del 2003	\$ 1.500,00				San Martín	
418300	CENTRO.COM	2010115031	1261971	TOPANTA JOSE PEDRO	LOC. 96	625,47	4241,92	4867,39	0	0		Aso de Pequeños Comerciantes "Gral. San Martín."	26 de Septiembre del 2003	\$ 1.500,00				San Martín	
418300	CENTRO.COM	2010115031	1267062	PARDESLIGIA DEL PILAR	LOC. 8C	1257,44	8527,49	9784,93	0	0		Aso de Pequeños Comerciantes "Gral. San Martín."	26 de Septiembre del 2003	\$ 1.500,00				San Martín	
418300	CENTRO.COM	2010115031	1262035	OLIVO FANCHI GABRIELA ALEJANDRA	LOC. 1C	2067,06	14018,3	15085,36	0	0		Aso de Pequeños Comerciantes "Gral. San Martín."	26 de Septiembre del 2003	\$ 1.500,00				San Martín	
418300	CENTRO.COM	2010115031	1261912	MUNICIPIO DEL DISTRITO METROPOLITANO DE QUITO	LOC. 57	628,62	4263,4	4892,02	0	0		Aso de Pequeños Comerciantes "Gral. San Martín."	26 de Septiembre del 2003	\$ 1.500,00				San Martín	
418300	CENTRO.COM	2010115031	1261909	MUNICIPIO DEL DISTRITO METROPOLITANO DE QUITO	LOC. 55	647,77	4392,93	5040,7	0	0		Aso de Pequeños Comerciantes "Gral. San Martín."	26 de Septiembre del 2003	\$ 1.500,00				San Martín	
418300	CENTRO.COM	2010115031	1261900	ELAMULSI ANGOS MARIANA DE ESKUS	LOC. 47	628,62	4263,4	4892,02	0	0		Aso de Pequeños Comerciantes "Gral. San Martín."	26 de Septiembre del 2003	\$ 1.500,00				San Martín	
418300	CENTRO.COM	2010115031	1261887	MUNICIPIO DEL DISTRITO METROPOLITANO DE QUITO	LOC. 35	609,68	4134,56	4744,24	0	0		Aso de Pequeños Comerciantes "Gral. San Martín."	26 de Septiembre del 2003	\$ 1.500,00				San Martín	
418300	CENTRO.COM	2010115031	1261874	MUNICIPIO DEL DISTRITO METROPOLITANO DE QUITO	LOC. 25	631,98	4285,57	4917,55	0	0		Aso de Pequeños Comerciantes "Gral. San Martín."	26 de Septiembre del 2003	\$ 1.500,00				San Martín	
418300	CENTRO.COM	2010115031	1261884	MUNICIPIO DEL DISTRITO METROPOLITANO DE QUITO	LOC. 32	625,47	4241,92	4867,39	0	0		Aso de Pequeños Comerciantes "Gral. San Martín."	26 de Septiembre del 2003	\$ 1.500,00				San Martín	

CHIRIYACU

INFORMACIÓN PROPORCIONADA POR LA DIRECCIÓN METROPOLITANA DE Catastro										CAMPOS PARA SER LLENADOS POR LA AGENCIA DE COORDINACIÓN DISTRITAL DE COMERCIO								
CAL_LOTE_ID	NOMBRE_FH_CATASTRAL	CLAVE_CATASTRAL	CODIGO_PEDRO	PROPIETARIO	DESCRIPCION	VALORACION_TERRENO	VALDRAGON_CONS_TOTAL	VALORACION_ADICIONALES	VAL_LOTE_COMUNAL	VALOR DEL CONVENIO	CONVENIO FIRMADO CON	FECHA	PAGOS REALIZADOS	NOMBRE DE ADJUDICATARIO	PROPIETARIO	NÚMERO DE LOCAL	DESCRIPCION	CENTRO COMERCIAL
418081	CENTRO COMER 307021.001		782097	MUNDO BENVITE	LOCAL 562	1927,8	2788,61	4716,41	0	868,66			\$ 700,00					Chiriyacu
418081	CENTRO COMER 307021.001		781903	VILLA CLINACHI	LOCAL 398	2203,2	2824,95	5128,15	0	992,76			\$ 700,00					Chiriyacu
418081	CENTRO COMER 307021.001		781530	LLVICOTA SOM	LOCAL 216	2203,2	3174,11	5377,31	0	992,76			\$ 700,00					Chiriyacu
418081	CENTRO COMER 307021.001		781508	CHAVEZ AGUIRE	LOCAL 197	2203,2	3004,47	5207,67	0	992,76			\$ 10,00					Chiriyacu
418081	CENTRO COMER 307021.001		781415	PALLACHO RIO	LOCAL 114	1652,4	2403,11	4055,51	0	744,57			\$ 700,00					Chiriyacu
418081	CENTRO COMER 307021.001		781279	YUJUEMA NI	LOCAL 15	2478,6	3570,21	6048,81	0	1116,85			\$ 700,00					Chiriyacu
418081	CENTRO COMER 307021.001		782100	LEMA GUAYANI	LOCAL 565	1927,8	2788,61	4716,41	0	868,66			\$ 700,00					Chiriyacu
418081	CENTRO COMER 307021.001		782062	TENE PILAMUNI	LOCAL 549	1927,8	2788,61	4716,41	0	868,66			\$ 490,20					Chiriyacu
418081	CENTRO COMER 307021.001		782039	GUERREROS	LOCAL 526	1927,8	2788,61	4716,41	0	868,66			\$ 700,00					Chiriyacu
418081	CENTRO COMER 307021.001		781926	MORALES CEPPE	LOCAL 415	2203,2	2824,95	5128,15	0	992,76			\$ 700,00					Chiriyacu
418081	CENTRO COMER 307021.001		781873	MUNICIPIO DEL	LOCAL 362	2203,2	2824,95	5128,15	0	992,76			\$ 250,00					Chiriyacu
418081	CENTRO COMER 307021.001		781848	REQUEME BEN	LOCAL 337	2478,6	3538,16	5836,76	0	1116,85			\$ 700,00					Chiriyacu
418081	CENTRO COMER 307021.001		781549	MEDINA QUIJAN	LOCAL 232	1652,4	2366	4018,4	0	744,57			\$ 10,00					Chiriyacu
418081	CENTRO COMER 307021.001		781500	EMERALDA SO	LOCAL 130	2203,2	3004,47	5207,67	0	992,76			\$ 10,00					Chiriyacu
418081	CENTRO COMER 307021.001		782135	MUNICIPIO DEL	LOCAL 4A	58935,5	81661,47	140800,07	0	26556,32			\$ 700,00					Chiriyacu
418081	CENTRO COMER 307021.001		782131	MUNICIPIO DEL	LOCAL 593	6609,6	9188,35	15797,95	0	2972,28			\$ 700,00					Chiriyacu
418081	CENTRO COMER 307021.001		782120	MUNICIPIO DEL	LOCAL 584	6609,6	8759,95	15369,55	0	2972,28			\$ 700,00					Chiriyacu
418081	CENTRO COMER 307021.001		782102	ESCOBAR CUSTO	LOCAL 567	1927,8	2788,61	4716,41	0	868,66			\$ -					Chiriyacu
418081	CENTRO COMER 307021.001		782096	MUNICIPIO DEL	LOCAL 552	1927,8	2788,61	4716,41	0	868,66			\$ 230,00					Chiriyacu

418081	CENTRO COMER	3070211001	781891	MUNICIPIO DEL	LOCAL 380	2203,2	2924,95	5128,15	0	992,76	\$ 700,00	1) Asoc. Tarqui de Quito. 2)	Chiriyacu
418081	CENTRO COMER	3070211001	781885	MUNICIPIO DEL	LOCAL 374	2203,2	2924,95	5128,15	0	992,76	\$ 700,00	1) Asoc. Buena Esperanza. 2)	Chiriyacu
418081	CENTRO COMER	3070211001	781567	REYES PAREDES	LOCAL 264	1652,4	2312,99	3965,39	0	744,57	\$ 500,00	1) ASO. ART. 31 REFORMA	Chiriyacu
418081	CENTRO COMER	3070211001	781572	CHAMBA CHAM	LOCAL 251	1652,4	2366	4018,4	0	744,57	\$ 700,00	1) Asoc. Nuevo Amanecer. 2)	Chiriyacu
418081	CENTRO COMER	3070211001	782005	MEDIA VALLA	LOCAL 532	1927,8	2788,61	4716,41	0	868,66	\$ 700,00	1) ASO. ART. 31 REFORMA	Chiriyacu
418081	CENTRO COMER	3070211001	782027	ARMULO PALA M	LOCAL 514	1927,8	2788,61	4716,41	0	868,66	\$ 300,00	1) ASO. ART. 31 REFORMA	Chiriyacu
418081	CENTRO COMER	3070211001	781886	MUNICIPIO DEL	LOCAL 375	2203,2	2924,95	5128,15	0	992,76	\$ 700,00	1) Asoc. Tarqui de Quito. 2)	Chiriyacu
418081	CENTRO COMER	3070211001	781884	MUNICIPIO DEL	LOCAL 373	2203,2	2924,95	5128,15	0	992,76	\$ 700,00	1) Asoc. Tarqui de Quito. 2)	Chiriyacu
418081	CENTRO COMER	3070211001	781858	MUNICIPIO DEL	LOCAL 347	2203,2	3158,2	5361,4	0	992,76	\$ -	Libro Histórico	Chiriyacu
418081	CENTRO COMER	3070211001	781577	INGA PANGOL	LOCAL 252	1652,4	2403,11	4095,51	0	744,57	\$ 700,00	1) Asoc. José Mejía Lequería. 2)	Chiriyacu
418081	CENTRO COMER	3070211001	781495	YACELGA INGA	LOCAL 196	2203,2	3004,47	5207,67	0	992,76	\$ 622,00	1) Asoc. Los Tumbes. 2)	Chiriyacu
418081	CENTRO COMER	3070211001	782012	GUAMAN VALL	LOCAL 501	1927,8	2788,61	4716,41	0	868,66	\$ 700,00	1) ASO. ART. 31 REFORMA	Chiriyacu
418081	CENTRO COMER	3070211001	781990	DRONO MARTI	LOCAL 479	1652,4	2201,67	3854,07	0	744,57	\$ 700,00	1) Asoc. 30 de Mayo. 2)	Chiriyacu
418081	CENTRO COMER	3070211001	781979	MORALES CEPER	LOCAL 418	2203,2	2924,95	5128,15	0	992,76	\$ 700,00	1) Asoc. Tarqui de Quito. 2)	Chiriyacu
418081	CENTRO COMER	3070211001	781887	CALVA GAONA	LOCAL 376	2203,2	2924,95	5128,15	0	992,76	\$ 118,52	1) Asoc. Tarqui de Quito. 2)	Chiriyacu
418081	CENTRO COMER	3070211001	781885	MUNICIPIO DEL	LOCAL 372	2203,2	2924,95	5128,15	0	992,76	\$ 215,60	1) Asoc. Tarqui de Quito. 2)	Chiriyacu
418081	CENTRO COMER	3070211001	781764	TORRES TORRES	LOCAL 281	1652,4	2312,99	3965,39	0	744,57	\$ 700,00	1) Asoc. Fojardo Futuro. 2)	Chiriyacu

IPIALES DEL SUR

INFORMACIÓN PROPORCIONADA POR LA DIRECCIÓN METROPOLITANA DE CATASTRO													CAMPOS PARA SER LLENADOS POR LA AGENCIA DE COORDINACIÓN DISTRITAL DE COMERCIO				
CAT_LOTE_ID	NOMBRE_PH	CLAVE_CATASTRAL	CODIGO_PREDIO	PROPIETARIO	DESCRIPCION	VALORACION_TERRENO	VALORACION_CONS_TOTA	VALORACION_TOTAL	VALORACION_ADICIONAL	VAL_LOTE_COMUNAL	VALOR_CONVENIO	PROPIETARIO	TRABAJADOR	VALORACION	NÚMERO DE LOCAL	DESCRIPCION	CENTRO COMERCIAL
426111	C.C. IPIALES D	3160814018	785934	BUNAY CAIÑO LORENZO CALDERON MERCHAN XAVIER	LOCAL 103	1156,74	4710,56	5867,3	0	187,69		TRABAJAR PARA PROGRESAR	550,00				IPIALES DEL SUR
426111	C.C. IPIALES D	3160814018	786070	WILADIMIR GAMBOA RAMIREZ MILTON GUSTAVO	LOCAL 239	984,59	4009,56	4994,15	0	159,76		UDACIOM	550,00				IPIALES DEL SUR
426111	C.C. IPIALES D	3160814018	786060	GUSQUI LLONGO LUIS ALBERTO	LOCAL 229	1184,5	4823,6	6008,1	0	192,19		23 DE MARZO	550,00				IPIALES DEL SUR
426111	C.C. IPIALES D	3160814018	786047	INGA LUIS ALBERTO	LOCAL 216	1156,74	4710,56	5867,3	0	187,69		LIBRES IND. DE PICHINCHA	550,00				IPIALES DEL SUR
426111	C.C. IPIALES D	3160814018	786008	MUNICIPIO DEL DISTRITO METROPOLITANO DE QUITO	LOCAL 177	1156,74	4710,56	5867,3	0	187,69		UDACIOM	550,00				IPIALES DEL SUR
426111	C.C. IPIALES D	3160814018	786158	MUNICIPIO DEL DISTRITO METROPOLITANO DE QUITO	LOCAL 328	1156,74	4710,56	5867,3	0	187,69		GRUPO NO ASOCIADOS E. LIBRES	550,00				IPIALES DEL SUR
426111	C.C. IPIALES D	3160814018	786157	MUNICIPIO DEL DISTRITO METROPOLITANO DE QUITO	LOCAL 327	1156,74	4710,56	5867,3	0	187,69		GRUPO NO ASOCIADOS E. LIBRES	550,00				IPIALES DEL SUR
426111	C.C. IPIALES D	3160814018	786052	MUNICIPIO DEL DISTRITO METROPOLITANO DE QUITO	LOCAL 221	1597,21	6504,29	8101,5	0	259,16		TRABAJAR PARA PROGRESAR	550,00				IPIALES DEL SUR
426111	C.C. IPIALES D	3160814018	785971	MUNICIPIO DEL DISTRITO METROPOLITANO DE QUITO	LOCAL 140	1156,74	4710,56	5867,3	0	187,69		TRABAJAR PARA PROGRESAR	290,28				IPIALES DEL SUR
426111	C.C. IPIALES D	3160814018	1236125	MUNICIPIO DEL DISTRITO METROPOLITANO DE QUITO	LOCAL 271	1156,74	4710,56	5867,3	0	187,69		UDACIOM	550,00				IPIALES DEL SUR

426111	C.C. IPIALES D	3160814018	786079	MUNICIPIO DEL DISTRITO METROPOLITANO DE QUITO	LOCAL 248	1301,1	5298,41	6599,51	0	211,11	106,40	30 DE MAYO				IPIALES DEL SUR
426111	C.C. IPIALES D	3160814018	785944	MUNICIPIO DEL DISTRITO METROPOLITANO DE QUITO	LOCAL 109	1156,74	4710,56	5867,3	0	187,69	240,00	ASOC. PEQUEÑOS COMERCIANTES				IPIALES DEL SUR
426111	C.C. IPIALES D	3160814018	786069	MUNICIPIO DEL DISTRITO METROPOLITANO DE QUITO	LOCAL 238	2493,32	9933,59	12372,91	0	395,8	550,00	UDACIOM				IPIALES DEL SUR
426111	C.C. IPIALES D	3160814018	785944	MUNICIPIO DEL DISTRITO METROPOLITANO DE QUITO	LOCAL 113	1156,74	4710,56	5867,3	0	187,69	550,00	23 DE MARZO				IPIALES DEL SUR
426111	C.C. IPIALES D	3160814018	785873	MUNICIPIO DEL DISTRITO METROPOLITANO DE QUITO	LOCAL 42	1156,74	4710,56	5867,3	0	187,69	240,00	ASOC. PEQUEÑOS COMERCIANTES				IPIALES DEL SUR
426111	C.C. IPIALES D	3160814018	786159	MUNICIPIO DEL DISTRITO METROPOLITANO DE QUITO	LOCAL 323	1188,2	4838,68	6026,88	0	192,8	310,00	TRABAJAR PARA PROGRESAR				IPIALES DEL SUR
426111	C.C. IPIALES D	3160814018	786114	MUNICIPIO DEL DISTRITO METROPOLITANO DE QUITO	LOCAL 284	1156,74	4710,56	5867,3	0	187,69	240,00	ASOC. PEQUEÑOS COMERCIANTES				IPIALES DEL SUR
426111	C.C. IPIALES D	3160814018	786103	MUNICIPIO DEL DISTRITO METROPOLITANO DE QUITO	LOCAL 273	929,08	3783,49	4712,57	0	150,75	1.400,00	ISLA INDEPENDIENTE				IPIALES DEL SUR
426111	C.C. IPIALES D	3160814018	786074	MUNICIPIO DEL DISTRITO METROPOLITANO DE QUITO	LOCAL 243	1110,47	4522,13	5632,6	0	180,18		INDEPENDIENTES UMBABURA Y CHILE				IPIALES DEL SUR

GRANADA

INFORMACIÓN PROPORCIONADA POR LA DIRECCIÓN METROPOLITANA DE CATASTRO										CAMPOS PARA SER LLENADOS POR LA AGENCIA DE COORDINACIÓN DISTRITAL DE COMERCIO				
CAT_LOTE_ID	NOMBRE_PH	CLAVE_CATASTRAL	CODIGO_PREDIO	PROPIETARIO	DESCRIPCION	VALORACI_N_TERREND	VALORACI_N_CONS_TOTA_L	VALORACION_ADICIONAL_5	VAL_IDTE_CDMUNAL	VALOR_CONVENIO			PROPIETARIO	CENTRO_COMERCIAL
418218	CENTRO COM	4000114001	1236743	MUNICIPIO DEL DISTRITO METROPOLITA NO DE QUITO	LOCAL-10	169,18	2786,89	2956,07	0	0	700	ASOCIACION EL SALVADOR	240,00	GRANADA
418218	CENTRO COM	4000114001	1236901	LARA MONTEROS JOSE LEONARDO	LOCAL-117	210,02	3461	3671,02	0	0	700	ASOCIACION EL SALVADOR	240,00	GRANADA
418218	CENTRO COM	4000114001	1236902	CAZA SANI BERTHA ROSAURA	LOCAL-118	210,02	3461	3671,02	0	0	700	ASOCIACION EL SALVADOR	240,00	GRANADA
418218	CENTRO COM	4000114001	1236750	MUNICIPIO DEL DISTRITO METROPOLITA NO DE QUITO	LOCAL-16	372,4	6139,78	6512,18	0	0	700	ASOCIACION EL SALVADOR	240,00	GRANADA
418218	CENTRO COM	4000114001	1236970	MURILLO VERGARA MIRIAM ESPERANZA	LOCAL-177	200,3	3300,01	3500,31	0	0	700	ASOCIACION EL SALVADOR	240,00	GRANADA
418218	CENTRO COM	4000114001	1236754	MUNICIPIO DEL DISTRITO METROPOLITA NO DE QUITO	LOCAL-19	194,46	3209,54	3404	0	0	700	ASOCIACION EL SALVADOR	240,00	GRANADA
418218	CENTRO COM	4000114001	1236990	MUNICIPIO DEL DISTRITO METROPOLITA NO DE QUITO	LOCAL-197	259,61	4283,55	4543,16	0	0	700	ASOCIACION EL SALVADOR	240,00	GRANADA
418218	CENTRO COM	4000114001	1236755	MUNICIPIO DEL DISTRITO METROPOLITA NO DE QUITO	LOCAL-20	249,89	4117,47	4367,36	0	0	700	ASOCIACION EL SALVADOR	240,00	GRANADA
418218	CENTRO COM	4000114001	1236999	MASACHE JUMBO SIMON PEDRO	LOCAL-206	210,02	3461	3671,02	0	0	700	ASOCIACION EL SALVADOR	240,00	GRANADA
418218	CENTRO COM	4000114001	1237112	MUNICIPIO DEL DISTRITO METROPOLITA NO DE QUITO	LOCAL-236	259,61	4283,55	4543,16	0	0	700	ASOCIACION EL SALVADOR	240,00	GRANADA
418218	CENTRO COM	4000114001	1237113	MUNICIPIO DEL DISTRITO METROPOLITA NO DE QUITO	LOCAL-237	299,19	3943,96	4183,15	0	0	700	ASOCIACION EL SALVADOR	240,00	GRANADA
418218	CENTRO COM	4000114001	1237117	MUNICIPIO DEL DISTRITO METROPOLITA NO DE QUITO	LOCAL-241	296,56	4887,15	5183,71	0	0	700	ASOCIACION EL SALVADOR	240,00	GRANADA
418218	CENTRO COM	4000114001	1237120	MUNICIPIO DEL DISTRITO METROPOLITA NO DE QUITO	LOCAL-244	196,41	3239,69	3436,1	0	0	700	ASOCIACION EL SALVADOR	240,00	GRANADA
418218	CENTRO COM	4000114001	1237138	GUANUNA CUNALATA JOHANNA SOFIA	LOCAL-262	190,57	3139,02	3329,59	0	0	700	ASOCIACION EL SALVADOR	240,00	GRANADA

418218	CENTRO COM	4000114001	1237140	MUNICIPIO DEL DISTRITO METROPOLITA NO DE QUITO	LOCAL-264	252,8	4170,36	4423,16	0	0	0	700	ASOCIACION EL SALVADOR	240,00			GRANADA
418218	CENTRO COM	4000114001	1237153	MUNICIPIO DEL DISTRITO METROPOLITA NO DE QUITO	LOCAL-276	171,13	2822,15	2993,28	0	0	0	700	ART. 31 REFORMA	240,00			GRANADA
418218	CENTRO COM	4000114001	1237164	PENARANDA LITUMA JOSE JULIAN	LOCAL-287	218,77	3609,46	3828,23	0	0	0	700	ASOCIACION EL SALVADOR	240,00			GRANADA
418218	CENTRO COM	4000114001	1237211	CAIZA SANI ZOILA	LOCAL-330	148,76	2452,39	2601,15	0	0	0	700	ASOCIACION EL SALVADOR	240,00			GRANADA
418218	CENTRO COM	4000114001	1237215	MUNICIPIO DEL DISTRITO METROPOLITA NO DE QUITO	LOCAL-333	265,44	4374,03	4639,47	0	0	0	700	ART. 31 REFORMA	240,00			GRANADA
418218	CENTRO COM	4000114001	1237222	MUNICIPIO DEL DISTRITO METROPOLITA NO DE QUITO	LOCAL-340	371,42	6127,25	6498,67	0	0	0	700	ASOCIACION EL SALVADOR	240,00			GRANADA
418218	CENTRO COM	4000114001	1237247	MUNICIPIO DEL DISTRITO METROPOLITA NO DE QUITO	LOCAL-364	225,58	3722,65	3948,23	0	0	0	700	ASOCIACION EL SALVADOR	240,00			GRANADA
418218	CENTRO COM	4000114001	1237261	MUNICIPIO DEL DISTRITO METROPOLITA NO DE QUITO	LOCAL-378	174,04	2869,93	3043,97	0	0	0	700	ASOCIACION EL SALVADOR	240,00			GRANADA
418218	CENTRO COM	4000114001	1237292	TABACUNDO USHCA LUISA	LOCAL-396	242,11	3996,85	4238,96	0	0	0	700	ASOCIACION EL SALVADOR	240,00			GRANADA
418218	CENTRO COM	4000114001	1237299	MUNICIPIO DEL DISTRITO METROPOLITA NO DE QUITO	LOCAL-402	263,5	4348,97	4612,47	0	0	0	700	ASOCIACION EL SALVADOR	240,00			GRANADA

MIRES

INFORMACIÓN PROPORCIONADA POR LA DIRECCIÓN METROPOLITANA DE CATASTRO														CAMPOS PARA SER LLENADOS POR LA AGENCIA DE COORDINACIÓN DISTRITAL DE COMERCIO				
CAT_LOTE_ID	NOMBRE_PH	CLAVE_CATASTRAL	CODIGO_PREDIO	PROPIETARIO	DESCRIPCION	VALORACION_TERRENO	VALORACION_CONS_TOTL	VALORACION_TOTAL	VALORACION_ADICIONAL	VAL_LOTE_COMUNAL	VALOR DEL CONVENIO	CONVENIO FIRMADO CON	PAGOS REALIZADOS	NOMBRE DE ADJUDICATARIO	PROPIETARIO	NÚMERO DE LOCAL	DESCRIPCION	CENTRO COMERCIAL
422016	COMERCIAL IPA	4010122010	675194	MUNICIPIO DEL DISTRITO METROPOLITANO DE QUITO	1891.2 PIS	629,92	3860,25	4490,17	0	0		11 DE NOVIEMBRE	240,00					
422016	COMERCIAL IPA	4010122010	675133	MUNICIPIO DEL DISTRITO METROPOLITANO DE QUITO	1281.2 PIS	650	3987,87	4637,87	0	0			250,00					
422016	COMERCIAL IPA	4010122010	675106	MUNICIPIO DEL DISTRITO METROPOLITANO DE QUITO	1271.2 PIS	667,57	4093,17	4760,74	0	0			240,00					
422016	COMERCIAL IPA	4010122010	675088	MUNICIPIO DEL DISTRITO METROPOLITANO DE QUITO	911.1 PISO	908,49	5568,6	6477,09	0	0		C.C. IPALES	329,71					
422016	COMERCIAL IPA	4010122010	675035	MUNICIPIO DEL DISTRITO METROPOLITANO DE QUITO	88.2.1 PIS	900,96	5522,01	6422,97	0	0			338,33					
422016	COMERCIAL IPA	4010122010	675028	SIGCHA CRUZ MARIANA DE JESUS	821.1 PISO	1189,57	7299,29	8488,86	0	0			219,55					
422016	COMERCIAL IPA	4010122010	675012	MUNICIPIO DEL DISTRITO METROPOLITANO DE QUITO	711.1 PISO	1751,74	10745,36	12497,1	0	0		ART. 31 REFORMA	637,00					
422016	COMERCIAL IPA	4010122010	674983	MUNICIPIO DEL DISTRITO METROPOLITANO DE QUITO	88.47 L	1194,59	7323,54	8518,13	0	0		ART. 31 REFORMA	2.195,00					
422016	COMERCIAL IPA	4010122010	675208	MUNICIPIO DEL DISTRITO METROPOLITANO DE QUITO	2081.2 PIS	722,78	4431,39	5154,17	0	0		ART. 31 REFORMA	1.211,00					
422016	COMERCIAL IPA	4010122010	675140	MUNICIPIO DEL DISTRITO METROPOLITANO DE QUITO	1351.2 PIS	657,53	4034,46	4691,99	0	0			240,00					
422016	COMERCIAL IPA	4010122010	675144	MUNICIPIO DEL DISTRITO METROPOLITANO DE QUITO	1391.2 PIS	627,41	3848,11	4475,52	0	0		11 DE NOVIEMBRE	250,00					
422016	COMERCIAL IPA	4010122010	675090	MUNICIPIO DEL DISTRITO METROPOLITANO DE QUITO	1161.2 PIS	913,51	5603,05	6516,56	0	0			250,00					
422016	COMERCIAL IPA	4010122010	674985	GORDILLO ROJAS SANDRA PAOLA	849 L	1678,96	10301,84	11980,8	0	0		C.C. IPALES	2.230,00					
422016	COMERCIAL IPA	4010122010	674976	TIPAN MARVAEZ MIGUEL ANGEL ROORIGO	840 L	1362,74	8360,56	9723,3	0	0		C.C. IPALES	495,40					
422016	COMERCIAL IPA	4010122010	675142	MUNICIPIO DEL DISTRITO METROPOLITANO DE QUITO	1371.2 PIS	627,41	3848,11	4475,52	0	0		11 DE NOVIEMBRE	240,00					

422016	COMERCIAL IPIA	4010122010	675013	GUAMAN QUILMIRI GLORIA RITA	72L 1 PISO	1909,84	11713,46	13623,3	0	0	0	C.C. IPIALES	693,89
422016	COMERCIAL IPIA	4010122010	675167	MUNICIPIO DEL DISTRITO METROPOLITA NO DE QUITO	162L 2 PIS	667,57	4093,17	4760,74	0	0	0	DIGNIDAD Y TRABAJO	250,00
422016	COMERCIAL IPIA	4010122010	675156	MUNICIPIO DEL DISTRITO METROPOLITA NO DE QUITO	151L 2 PIS	660,04	4046,58	4706,62	0	0	0	ART. 31 REFORMA	240,00
422016	COMERCIAL IPIA	4010122010	675034	MUNICIPIO DEL DISTRITO METROPOLITA NO DE QUITO	88L 1 PIS	1049,03	6436,49	7485,52	0	0	0		230,00
422016	COMERCIAL IPIA	4010122010	675024	CAMINO PALACIOS VASMIN SUSANA	78L 1 PISO	916,02	5615,19	6531,21	0	0	0	NO ASOCIADOS	240,00
422016	COMERCIAL IPIA	4010122010	674948	MUNICIPIO DEL DISTRITO METROPOLITA NO DE QUITO	PB 19 L	1746,72	10716	12462,72	0	0	0		448,40
422016	COMERCIAL IPIA	4010122010	675025	CHANGOLUSA VALLEJO SUSANA GABRIELA	79L 1 PISO	644,98	3953,41	4598,39	0	0	0	C.C. IPIALES	240,00
422016	COMERCIAL IPIA	4010122010	674936	MUNICIPIO DEL DISTRITO METROPOLITA NO DE QUITO	PB 7 L	5566,4	34137,81	39704,21	0	0	0	MUCHACHO TRABAJADOR	1.958,62
422016	COMERCIAL IPIA	4010122010	675040	COBOS RODRIGUEZ MARIA ESPERANZA	93L 1 PISO	898,45	5509,89	6408,34	0	0	0	C.C. IPIALES	315,6D
422016	COMERCIAL IPIA	4010122010	675192	MUNICIPIO DEL DISTRITO METROPOLITA NO DE QUITO	187L 2 PIS	612,35	3754,94	4367,29	0	0	0	SAN JUAN DE DIOS	240,00
422016	COMERCIAL IPIA	4010122010	675155	MUNICIPIO DEL DISTRITO METROPOLITA NO DE QUITO	150L 2 PIS	622,39	3818,76	4441,15	0	0	0		250,00

EL TEJAR SE ENVIA COMO MUESTRA UNA PARTE DEL ESTUDIO

INFORMACIÓN PROPORCIONADA POR LA DIRECCIÓN METROPOLITANA DE CATASRO										CAMPOS PARA SER LLENADOS POR LA AGENCIA DE COORDINACIÓN DISTRITAL DE COMERCIO							
CAT_LOTE_ID	NOMBRE_PH	CLAVE_CATASTRAL	COODIGO_PREDIO	PROPIETARIO	DESCRIPCION	VALORACION_TERRENO	VALORACION_CONS_TOTAL	VALORACION_TOTAL	VALORACION_ADICIONALES	VAL_LOTE_CDMUNAL	VALOR DEL CONVENIO	CONVENIO FIRMADO CON	NOMBRE DEL ADJUDICATARIO O PROPIETARIO	NUMERO DE LOCAL	DESCRIPCION	VALOR	CENTRO COMERCIAL
417994	CENTROCOMERCIAL EL TEJAR	4010123002	671980	SARANGO LUTGARDA	LC1	279.2	3517.37	3796.57	0	0							
417994	CENTROCOMERCIAL EL TEJAR	4010123002	672289	MUNICIPIO DEL DISTRITO METROPOLITANO DE QUITO	LCA24	188.46	2374.23	2562.69	0	0		CONVENIO DE MUTUO ACUERDO REFERENTE AL PAGARSE POR LOCAL EN LOS CENTROS COMERCIALES EL TEJAR, HNO. MIGUEL, GRANADA, E IPALES MIRE				240	EL TEJAR
417994	CENTROCOMERCIAL EL TEJAR	4010123002	672298	PAREDES AVEROS NELSON OSWALDO	LCA33	188.46	2374.23	2562.69	0	0		CONVENIO DE MUTUO ACUERDO REFERENTE AL PAGARSE POR LOCAL EN LOS CENTROS COMERCIALES EL TEJAR, HNO. MIGUEL, GRANADA, E IPALES MIRE				240	EL TEJAR
417994	CENTROCOMERCIAL EL TEJAR	4010123002	672299	MUNICIPIO DEL DISTRITO METROPOLITANO DE QUITO	LCA34	181.48	2371.63	2453.11	0	0		CONVENIO DE MUTUO ACUERDO REFERENTE AL PAGARSE POR LOCAL EN LOS CENTROS COMERCIALES EL TEJAR, HNO. MIGUEL, GRANADA, E IPALES MIRE				240	EL TEJAR
417994	CENTROCOMERCIAL EL TEJAR	4010123002	672303	MUNICIPIO DEL DISTRITO METROPOLITANO DE QUITO	LCA38	188.46	2374.23	2562.69	0	0		CONVENIO DE MUTUO ACUERDO REFERENTE AL PAGARSE POR LOCAL EN LOS CENTROS COMERCIALES EL TEJAR, HNO. MIGUEL, GRANADA, E IPALES MIRE				58	EL TEJAR

417994	CENTROCOMERCIAL EL TEJAR	4010123002	672304	MACANCELA HERRERA NUÑEZ SONIA	LCA39				188,46	2374,23	2562,69	0	0	0	CONVENIO DE MUTUO ACUERDO REFERENTE AL PRECIO A PAGARSE POR LOCAL EN LOS CENTROS COMERCIALES EL TEJAR, HNO. MIGUEL, GRANADA, E IPATALES MIRE	240	EL TEJAR
417994	CENTROCOMERCIAL EL TEJAR	4010123002	672305	MUNICIPIO DEL DISTRITO METROPOLITANO DE QUITO	LCA4D				188,46	2374,23	2562,69	0	0	0	CONVENIO DE MUTUO ACUERDO REFERENTE AL PRECIO A PAGARSE POR LOCAL EN LOS CENTROS COMERCIALES EL TEJAR, HNO. MIGUEL, GRANADA, E IPATALES MIRE	240	EL TEJAR
417994	CENTROCOMERCIAL EL TEJAR	4010123002	672306	MUNICIPIO DEL DISTRITO METROPOLITANO DE QUITO	LCA41				188,46	2374,23	2562,69	0	0	0	CONVENIO DE MUTUO ACUERDO REFERENTE AL PRECIO A PAGARSE POR LOCAL EN LOS CENTROS COMERCIALES EL TEJAR, HNO. MIGUEL, GRANADA, E IPATALES MIRE	240	EL TEJAR
417994	CENTROCOMERCIAL EL TEJAR	4010123002	672307	AGUILAR NUÑEZ SANDRA PATRICIA	LCA42				188,46	2374,23	2562,69	0	0	0	CONVENIO DE MUTUO ACUERDO REFERENTE AL PRECIO A PAGARSE POR LOCAL EN LOS CENTROS COMERCIALES EL TEJAR, HNO. MIGUEL, GRANADA, E IPATALES MIRE	158	EL TEJAR
417994	CENTROCOMERCIAL EL TEJAR	4010123002	672313	FERNANDEZ CUICHAN SEGUNDO MARCELO	LCA4B				188,46	2374,23	2562,69	0	0	0	CONVENIO DE MUTUO ACUERDO REFERENTE AL PRECIO A PAGARSE POR LOCAL EN LOS CENTROS COMERCIALES EL TEJAR, HNO. MIGUEL, GRANADA, E IPATALES MIRE	240	EL TEJAR

417994	CENTROMERCIAL EL TEJAR	4010123002	672314	MUNICIPIO DEL DISTRITO METROPOLITANO DE QUITO	LCA49	188,46	2374,23	2562,69	0	0	0	0	0	0	0	0	0	0	0	CONVENIO DE MUTUO ACUERDO REFERENTE AL PRECIO A PAGARSE POR LOCAL EN LOS CENTROS COMERCIALES EL TEJAR, HNO. GRANADA, E IPIALES MIRE	240	EL TEJAR
417994	CENTROMERCIAL EL TEJAR	4010123002	672315	MUNICIPIO DEL DISTRITO METROPOLITANO DE QUITO	LCA54	188,46	2384	2572,46	0	0	0	0	0	0	0	0	0	0	0	CONVENIO DE MUTUO ACUERDO REFERENTE AL PRECIO A PAGARSE POR LOCAL EN LOS CENTROS COMERCIALES EL TEJAR, HNO. MIGUEL, GRANADA, E IPIALES MIRE	240	EL TEJAR
417994	CENTROMERCIAL EL TEJAR	4010123002	672323	ORITZ MOYA MONICA ELIZABETH	LCA58	188,46	2374,23	2562,69	0	0	0	0	0	0	0	0	0	0	0	CONVENIO DE MUTUO ACUERDO REFERENTE AL PRECIO A PAGARSE POR LOCAL EN LOS CENTROS COMERCIALES EL TEJAR, HNO. MIGUEL, GRANADA, E IPIALES MIRE	240	EL TEJAR
417994	CENTROMERCIAL EL TEJAR	4010123002	672324	BERMEJO GUAYLLAS JULIO MARCELO	LCA59	188,46	2374,23	2562,69	0	0	0	0	0	0	0	0	0	0	0	CONVENIO DE MUTUO ACUERDO REFERENTE AL PRECIO A PAGARSE POR LOCAL EN LOS CENTROS COMERCIALES EL TEJAR, HNO. MIGUEL, GRANADA, E IPIALES MIRE	240	EL TEJAR
417994	CENTROMERCIAL EL TEJAR	4010123002	672325	MUNICIPIO DEL DISTRITO METROPOLITANO DE QUITO	LCA60	188,46	2374,23	2562,69	0	0	0	0	0	0	0	0	0	0	0	CONVENIO DE MUTUO ACUERDO REFERENTE AL PRECIO A PAGARSE POR LOCAL EN LOS CENTROS COMERCIALES EL TEJAR, HNO. MIGUEL, GRANADA, E IPIALES MIRE	240,35	EL TEJAR

DM QUITO 04 ABR 2016

Oficio No. 0000294 CD-ACDC-2016-

Ingeniero
Francisco Pachano
Director Metropolitano de Catastro
Presente.-

En atención al oficio N° 1856 de 29 de febrero de 2016, donde la Dirección a su cargo solicitó la depuración de la base de datos enviada por medio magnético anexo al oficio que contesto, adjunto encontrará un CD con la información completa de su requerimiento.

Certifico que la información de los valores descritos en el campo *valor del convenio*, son los señalados en los respectivos convenios suscritos en su momento con los comerciantes inscritos en el programa de modernización del Centro Histórico.


Agradeceré que me informe la fecha en la que la información remitida en éste documento estará operativa en el sistema.

Atentamente,


COORDINADOR DISTRITAL
AGENCIA DE COORDINACIÓN DISTRITAL DEL COMERCIO

Elaborado	Daysi Morales	
Revisado	Dr. Manuel Salgado	
Fecha	01/04/2016	

0003346

RECEPCION
FIRMA:  13/11/17

06 ABR 2016


EMOP | QUITO
 Empresa Metropolitana de Obras Públicas

ACREDITA QUE:
DANIEL ALEJANDRO ESPINOSA ESPIN
 INGENIERO CIVIL

Se encuentra inscrito y habilitado para ejercer la profesión dentro del Municipio del Distrito Metropolitano de Quito. Con atribuciones, derechos y limitaciones que la Ley acuerda.

FECHA: 17 JUN. 2015

Nº 8660




COLEGIO DE INGENIEROS CIVILES DEL ECUADOR
 LICENCIA PROFESIONAL 17-7328

DANIEL ALEJANDRO ESPINOSA ESPIN
 Colegio Profesional
 PICHINCHA
 2015
 ORH+
 No de Ejercicio
 2015

ARJUNDO

PRESENTE



REPÚBLICA DEL ECUADOR
 DIRECCIÓN GENERAL DE REGISTRO Y IDENTIFICACIÓN Y CENSALES

172003180-4

Ciudadanía: **DANIEL ALEJANDRO ESPINOSA ESPIN**
 Fecha de nacimiento: **1990-12-03**
 Nacionalidad: **ECUATORIANA**
 Sexo: **M**
 Estado Civil: **SOLTERO**

CHIMBACALLE
 QUITO
 PICHINCHA

172003180-4

