

# INFORME DE REGULACIÓN METROPOLITANA

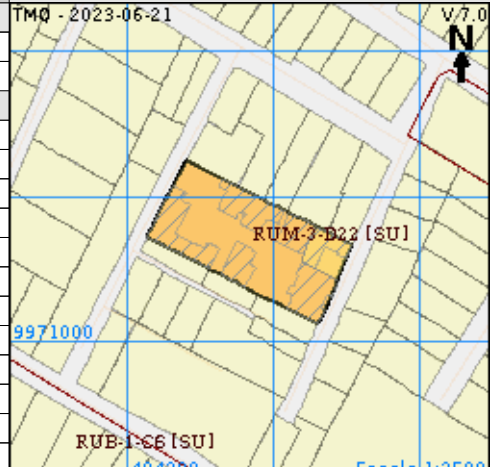
## Municipio del Distrito Metropolitano de Quito

N° 794019

FECHA DE EMISIÓN 2023/06/21 11:33

<b>CÉDULA CATASTRAL - DATOS</b>	<b>IMPLANTACIÓN DEL LOTE</b>
---------------------------------	------------------------------


DATOS DEL TITULAR DE DOMINIO	
C.C./R.U.C:	1703545176
Nombre o razón social:	USHINA MARIANA Y OTROS
DATOS DEL PREDIO	
Número de predio:	176194
Estado:	ACTIVO
Geo clave:	170102220388006311
Clave catastral anterior:	3110824003000000000
Coordenadas SIREs DMQ:	494242.39 / 9971034.15
Año de construcción:	2003
En derechos y acciones:	NO
Destino económico:	HABITACIONAL
Dirección:	Oe9B - S23-70
Barrio/Sector:	COMBATIENTES
Parroquia:	LA MENA
Dependencia Administrativa:	Administración Zonal Sur (Eloy Alfaro)



ÁREAS DE CONSTRUCCIÓN	
-----------------------	--

Área de construcción cubierta:	1,940.70 m2
Área de construcción abierta:	0.00 m2
Área bruta total de construcción:	1,940.70 m2
Área de adicionales constructivos:	0.00 m2

FOTOGRAFÍA DE LA FACHADA	
--------------------------	--



AVALÚO CATASTRAL	
------------------	--

Avalúo del terreno:	\$ 110,427.66
Avalúo de construcciones:	\$ 623,274.18
Avalúo de construcciones:	\$ 0.00
Avalúo de adicionales:	\$ 0.00
Avalúo de instalaciones:	\$ 0.00
Avalúo total del bien inmueble:	\$ 733,701.84

DATOS DEL LOTE	
----------------	--

Tipo de lote:	UNIPROPIEDAD
Denominación de predio:	
Estado:	ACTIVO
Área según escritura:	1,877.00 m2
Área de levantamiento:	0.00 m2
Área gráfica (Sistema catastral):	1,927.63 m2
Área regularizada:	NO
Frente total:	59.21 m
Máximo ETAM permitido:	10.00 % = 187.70 m2 [SU]
Área excedente (+):	50.63 m2
Área diferencia (-):	0.00 m2
Denominación de lote:	-
Valoración especial:	NO

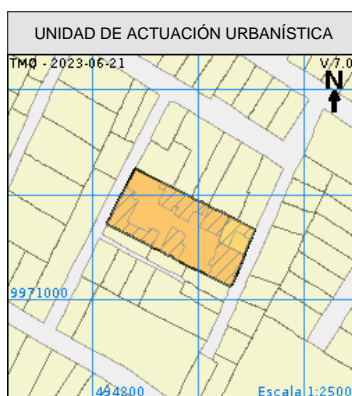
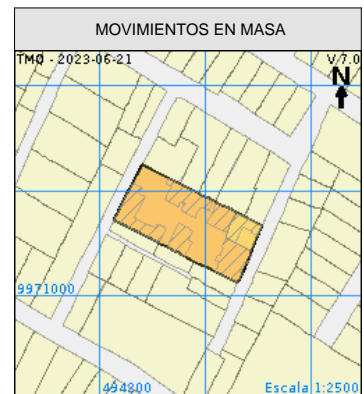
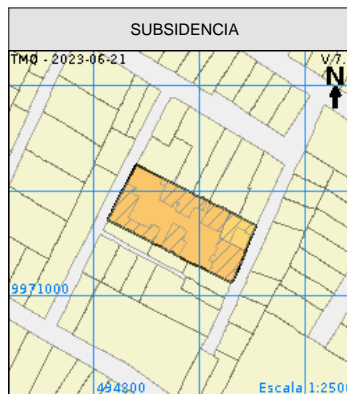
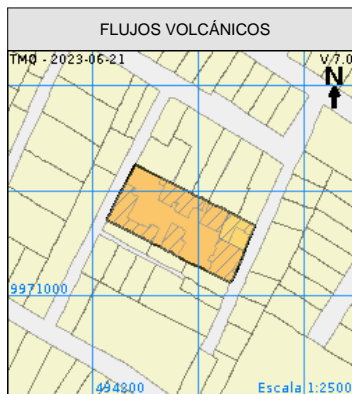
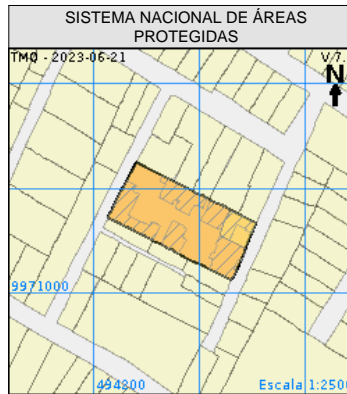
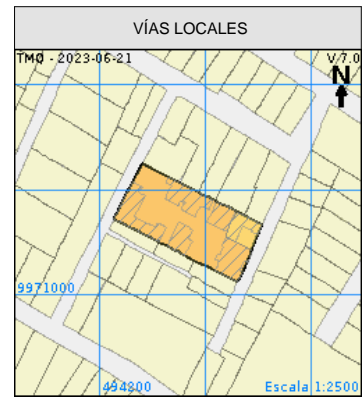
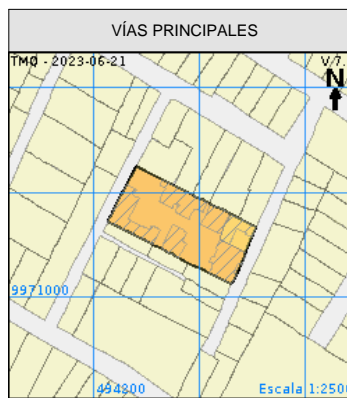
PROPIETARIO(S)					
----------------	--	--	--	--	--

#	Nombre	C.C./RUC	%	Extensión	Principal
1	USHINA MARIANA Y OTROS	1703545176	100		SI

APROVECHAMIENTO URBANÍSTICO (PUGS)	
------------------------------------	--

--

APROVECHAMIENTO URBANÍSTICO (PUGS)				
Componente estructurante				
Clasificación suelo: (SU) Suelo Urbano		Subclasificación suelo: Consolidado		
Componente urbanístico				
Uso suelo general: (R) Residencial		Uso suelo específico: (RUM-3) Residencial de Media Densidad 3		
Tratamiento: Mejoramiento Gradual		PIT: EA-PITU015		
Edificabilidad Básica (D22)		Edificabilidad General Máxima ( )		
Código edif. básica: D22 (D304-80)		Código edif. máxima: N/A	Altura de: N/A	N/A
Lote mínimo: 300 m2		Número de pisos: N/A	COS total: N/A	N/A
Frente mínimo: 10 m				
COS PB: 80.00 %				
COS total: 320.00 %				
Forma de ocupación: (D) Sobre línea de fábrica				
Retiro frontal: 0 m				
Retiro lateral: 0 m				
Retiro posterior: 3 m				
Entre bloques: 6 m				
Altura de pisos: 16 m				
Número de pisos: 4				
Factibilidad de servicios SI				
<p>Cuando el predio tenga una asignación en el PUGS o Plan Parcial que genere mayor aprovechamiento que el PUOS o normativa complementaria vigente, la diferencia resultante estará sujeta al pago de la Concesión Onerosa de Derechos, siempre que el administrado decida hacer uso de la misma.</p> <p>La edificabilidad máxima se alcanzará cumpliendo estándares urbanísticos más el pago correspondiente de la Concesión Onerosa de Derechos.</p>				
ORDENANZA ANTERIOR (PUOS 210)				
Componente urbanístico				
Clasificación suelo: Urbano (SU)		Uso suelo: (RU2) Resid urbano 2		
Zonificación (D5)				
Zona: D5( D304-80)		Número pisos: 4		
Forma de ocupación: (D) Sobre línea de fábrica		COS PB: 80.00 %		
Lote mínimo: 300 m2		COS total: 320.00 %		
Frente mínimo: 10 m				
AFECTACIONES/PROTECCIONES				
Descripción	Tipo	Derecho de vía(m)	Retiro(m)	Observación
VÍAS				
Fuente	Nombre	Ancho (m)	Referencia	Nomenclatura
OBSERVACIONES				
Descripción				
DATOS TOMADOS DEL PLANO DE EJES VIALES.				
NO TIENE AFECTACION POR REGULACION VIAL .				
<p>Previo a iniciar cualquier proceso de edificación o habilitación del suelo, procederá con la regularización de excedentes o diferencias de áreas del lote en la Administración Zonal respectiva, conforme lo establece el CÓDIGO MUNICIPAL, TITULO II.</p>				
OBLIGACIONES PENDIENTES				
Tipo	Año	Título de Crédito/Orden de Pago		Valor
MAPAS				



**NOTAS**

\* Esta información consta en los archivos catastrales del MDMDQ. Si existe algún error acercarse a las unidades desconcentradas de Catastro de la Administración Zonal correspondiente para la actualización y corrección respectiva.

Este informe no representa título legal alguno que perjudique a terceros.

Este informe no autoriza ningún trabajo de construcción o división de lotes, tampoco autoriza el funcionamiento de actividad alguna.

Para iniciar cualquier proceso de habilitación de la edificación del suelo o actividad, se deberá obtener el IRM respectivo en la administración zonal correspondiente.

Para la habilitación de suelo y edificación los lotes ubicados en área rural solicitará a la EPMAPS factibilidad de servicios de agua potable y alcantarillado.

La información correspondiente a la Cédula Catastral registrada en el presente Informe puede ser utilizada para los distintos trámites que instituciones externas utilizan como base el Catastro Metropolitano, como pueden ser entidades financieras (BIESS, IESS, entre otros), académicas, públicas, gremios profesionales, y demás; ya que esta información está actualizada y sincronizada con el Sistema Catastral que gestiona el GAD del Distrito Metropolitano de Quito.

Conforme a la Ley de Registro, es el Registrador de la Propiedad la autoridad competente para certificar sobre la propiedad de un predio.

El catastro no reconoce propiedad, superficie, ni linderos, así como también no da ni quita derechos sobre la titularidad de bienes inmuebles, en tal virtud, no es procedente ni legal, que la Cédula Catastral, por sí sola; sea utilizada para legalizar urbanizaciones, fraccionamientos, ni autoriza trabajo alguno en el bien inmueble.

En caso de copropiedad y derechos y acciones, la suma del porcentaje tiene que corresponder al 100% de la propiedad.

Verificada la información de este documento, y si los datos no concuerdan con la realidad física del inmueble, el administrado tiene la obligación de realizar la correspondiente actualización catastral del predio ante el responsable catastral del GAD del Distrito Metropolitano de Quito.

Los datos aquí representados están referidos al Plan de Uso y Gestión del Suelo e instrumentos de planificación complementarios, vigentes en el DMQ.

Este informe tiene validez únicamente con firma electrónica

Para su implantación y funcionamiento cumplirá en lo pertinente con el Código Municipal.

Para predio declarados bajo el régimen de Propiedad Horizontal, cumplirá con lo que determina la Ley y el Código Municipal.

Este informe tendrá validez durante el tiempo de vigencia del PUGS.



---

Pila Caiza Segundo David  
Administración Zonal Sur (Eloy Alfaro)