

CARTAS DE CESIÓN GRATUITA:

A continuación, se presentan las cartas firmadas por los moradores frentistas de la Calle Cataluña, que se detalla en la tabla siguiente:

CUADRO DE CARTAS DE CESION GRATUITAS (FIRMANTES Y NO FIRMANTES)			
Nº	PROPIETARIOS	PREDIO	CARTA DE CESION GRATUITAS
1	TORRES BAEZ LUIS EDUARDO	341711	NO FIRMA
2	MENG JOUNG CHANG WHA	341710	EXTRANJERO, NO HA PODIDO SER UBICADO EN TODO EL PROCESO
3	ANTAMBA YASELGA EFRAIN RIGOBERTO	529070	FIRMADA 28/04/2022
4	SANTILLAN FREIRE BLANCA MARINA	341708	NO FIRMA
5	VENEGAS YANEZ JORGE OSWALDO	341707	NO FIRMA
6	FAJARDO PAZMIÑO VICENTE WILFRIDO	341706	FIRMADA 28/04/2022
7	COOPERATIVA DE AHORRO Y CREDITO FONDO PARA EL DESARROLLO Y LA VIDA	596330	PREDIO PRODUCTO DEL FRACCIONAMIENTO DE 1983
8	GUERRON PAILLACHO GROBER WILMER	1005102	PREDIO PRODUCTO DEL FRACCIONAMIENTO DE 1983
9	MUNICIPIO DEL DISTRITO METROPOLITANO DE QUITO	596521	PREDIO PRODUCTO DEL FRACCIONAMIENTO DE 1983 – PREDIO MUNICIPAL
10	CHIRIBOGA VILLAQUIRAN FERNANDO ALFONSO	1005103	PREDIO PRODUCTO DEL FRACCIONAMIENTO DE 1983
11	SIMBAÑA TATAYO MARIA YOLANDA Y OTROS	596449	FIRMAN LA MAYORIA DE LOS PROPIETARIOS EN DERECHOS Y ACCIONES, MEDIANTE ACTA DE REUNION EXTRAORDINARIA EL 20/02/22
12	TATAYO MARIA CRUZ	3669853	FIRMA CON HUELLA DACTILAR

Tabla 5.- Cuadro de cartas de cesión.

Es de resaltar que, tal como ha sido expuesto en el capítulo de *Antecedentes*, los 4 predios creados por al fraccionamiento de 1983, debían conceder gratuitamente, como parte integrante de la escritura, las áreas de terreno necesarias para el trazado o regularización de las calles y contribuir para obras de urbanización. De esta manera, se considera que no es necesario las *cartas de cesión gratuita* de los predios No. 596330, No. 1005102, No. 1005103; adicionalmente, el predio No. 596521 corresponde al área verde producto del fraccionamiento, que ya es propiedad del Municipio del DMQ.

**CARTA DE CESIÓN GRATUITA DE LAS ÁREAS AFECTADAS POR EL
TRAZADO VIAL DE LAS CALLES CATALUÑA Y BUENOS AIRES,
PARROQUIA DE CALDERON, PREDIO 529070**

Quito, 28 de abril del 2022

Señores

Ilustre Municipio de Quito

Presente.

Por medio de la presente, una vez socializado las áreas de afectación de los predios por aprobación del Trazado Vial de las calles Buenos Aires y Cataluña (OE31) y calles aledañas, yo Antamba Yaselga Efraín Rigoberto dueño del predio No. 529070 con clave catastral 1361402007 damos a conocer que nos encontramos de acuerdo con la **NO INDEMNIZACIÓN** por parte del Municipio de Quito por las áreas afectadas por el mencionado Trazado Vial.

Atentamente:


Antamba Yaselga Efraín Rigoberto
C.I. 1704751393

Quito, 27 de mayo del 2022

Estimada Doctora
Ana María Sánchez
ADMINISTRADORA ZONAL CALDERÓN
Presente.



310422

De mi consideración.

Yo, Efraín Rigoberto Antamba Yaselga, portador de la cédula de identidad No. 170475139-3 y propietario del lote AE3-300 de predio 529070 ubicado en la parroquia de Calderón, autorizo a mi esposa la señora Hortensia Anrango portadora de la cédula de identidad 1001239779 para que me represente en todos los trámites dentro del Municipio de Quito en relación a la aprobación del Trazado Vial de la calle Cataluña.

Por la favorable atención que brinden a la presente, anticipo mi agradecimiento.

Atentamente,

Sr. Efraín Antamba Yaselga
C.I. 170475139-3

APELLIDOS Y NOMBRES DEL PADRE
ANTAMBA DANIEL
APELLIDOS Y NOMBRES DE LA MADRE
YASELGA MARIA
ESTADO CIVIL
CASADO

APELLIDOS Y NOMBRES DEL CÓNYUGE O CONVIVIENTE
ANRANGO PERUGACHI MARIA HORTENCIA
LUGAR Y FECHA DE EMISIÓN
QUITO 16 JUN 2021

CÓDIGO DACTILAR
E33432242
TIPO SANGRE O-
DISCAPACIDAD
FÍSICA 68%
DONANTE
SI



F. Alvar
DIRECTOR GENERAL

I<ECU0065231018<<<<<1704751393
5604012M3106154ECU<SI<<<<<<<<<2
ANTAMBA<YASELGA<<EFRAIN<RIGOBE

CÉDULA DE IDENTIDAD



REPÚBLICA DEL ECUADOR

DIRECCIÓN GENERAL DE REGISTRO CIVIL, IDENTIFICACIÓN Y POSICIÓN
CONDICIÓN CIUDADANÍA DISCAPACIDAD

APELLIDOS
ANTAMBA
YASELGA

NOMBRES
EFRAIN RIGOBERTO

NACIONALIDAD
ECUATORIANA

FECHA DE NACIMIENTO
01 ABR 1955

LUGAR DE NACIMIENTO
MISABURA OTAVALEO

SAN PABLO

FIRMA DEL TITULAR



NUI.1704751393

F. Alvar

SEXO
HOMBRE
Nº DOCUMENTO
09523101
FECHA DE VENCIMIENTO
15 JUN 2031
NACIONALIDAD
E3343



INSTRUCCIÓN: **BACHILLERATO**
PROFESIÓN / OCUPACIÓN: **EMPLEADO PRIVADO**
V44KTV42M4

APELLIDOS Y NOMBRES DEL PADRE:
ANRANGO CARLOS

APELLIDOS Y NOMBRES DE LA MADRE:
PERUGACHI ROSARIO

LUGAR Y FECHA DE EMISIÓN:
QUITO
2014-02-18

FECHA DE EXPIRACIÓN:
2024-02-18



REPUBLICA DEL ECUADOR
DIRECCIÓN GENERAL DE REGISTRO CIVIL
IDENTIFICACIÓN / CENSALACIÓN

100123977-9



CÉDULA DE CIUDADANA
APELLIDOS Y NOMBRES:
ANRANGO PERUGACHI MARIA HORTENCIA
LUGAR DE NACIMIENTO:
IMBABURA OTAYALO JORDAN
FECHA DE NACIMIENTO: **1983-07-04**
NACIONALIDAD: **ECUATORIANA**
SEXO: **F**
ESTADO CIVIL: **CASADA**
ESPOSO: **EFRAIN RIGOBERTO ANRAMBA**



**CARTA DE CESIÓN DE LAS ÁREAS AFECTADAS POR EL TRAZADO VIAL DE LAS CALLES
CATALUÑA Y BUENOS AIRES, PARROQUIA DE CALDERÓN, PREDIO 341706**

Quito, 28 de abril del 2022

Señores

Ilustre Municipio de Quito

Presente

Por medio de la presente, una vez socializado las áreas de afectación de los predios por aprobación del Trazado Vial de las calles Buenos Aires y Cataluña (OE31) y calles aledañas, yo Fajardo Pazmiño Vicente Wilfrido dueño del predio N° 341706 con clave catastral 1361402011 damos a conocer que nos encontramos de acuerdo con la **NO INDEMINIZACIÓN** por parte del Municipio de Quito por las áreas afectadas por el mencionado Trazado Vial. Pero **SI** que el área verde sea compensada con las áreas de afectación que estoy cediendo para el trazado de la vía.

Atentamente



Fajardo Pazmiño Wilfrido

C.I. 0600895205

Tel.: 0998683547

Email: vicentefajardop@yahoo.com

ICM 15 05 501 02

INSTRUCCIÓN SUPERIOR	PROFESIÓN / OCUPACIÓN INGENIERO	14443A2442
APELLIDOS Y NOMBRES DEL PADRE FAJARDO VICENTE		
APELLIDOS Y NOMBRES DE LA MADRE PAZMIÑO SANCHEZ MARIANA DE JESUS		
LUGAR Y FECHA DE EXPEDICIÓN QUITO 2016-07-22		
FECHA DE EXPIRACIÓN 2026-07-22		




DIRECTOR GENERAL FIRMA DEL CEDULADO



REPÚBLICA DEL ECUADOR
DIRECCIÓN GENERAL DE REGISTRO CIVIL
IDENTIFICACIÓN Y CEDULACIÓN

N. 060089520-5

CÉDULA DE CIUDADANÍA

APELLIDOS Y NOMBRES
PAJARDO PAZMIÑO VICENTE WILFRIDO

LUGAR DE NACIMIENTO
CHIMBORAZO

ALAUSI

FECHA DE NACIMIENTO 1953-08-20

NACIONALIDAD ECUATORIANA

SEXO M

ESTADO CIVIL CASADO

MAGDALENA TRINIDAD YOLANDA
TAPIA YELA






**CARTA DE CESIÓN GRATUITA DE LAS ÁREAS AFECTADAS POR EL
TRAZADO VIAL DE LAS CALLES CATALUÑA Y BUENOS AIRES,
PARROQUIA DE CALDERON, PREDIO 3669853**

Quito, 28 de abril del 2022

Señores

Ilustre Municipio de Quito

Presente.

Por medio de la presente, una vez socializado las áreas de afectación de los predios por aprobación del Trazado Vial de las calles Buenos Aires y Cataluña (OE31) y calles aledañas, yo Tatayo María Cruz dueño del predio No. 3669853 con clave catastral 1361412011 damos a conocer que nos encontramos de acuerdo con la **NO INDEMNIZACIÓN** por parte del Municipio de Quito por las áreas afectadas por el mencionado Trazado Vial.

Atentamente



Tatayo María Cruz
C.I. 1705008405



REPÚBLICA DEL ECUADOR
DIRECCIÓN GENERAL DE REGISTRO CIVIL,
IDENTIFICACIÓN Y CEDULACIÓN



N. **170500840-5**

CÉDULA DE CIUDADANÍA ANF

APELLIDOS Y NOMBRES TATAYO MARIA CRUZ

LUGAR DE NACIMIENTO PICHINCHA QUITO CALDERON

FECHA DE NACIMIENTO 1936-07-28

NACIONALIDAD ECUATORIANA

SEXO F

ESTADO CIVIL VIUDA

JUAN SIMBARA



INSTRUCCIÓN NINGUNA

PROFESIÓN / OCUPACIÓN QUEHACER. DOMESTICOS

E333313222

APELLIDOS Y NOMBRES DEL PADRE XXXXXXXXXXXX

APELLIDOS Y NOMBRES DE LA MADRE TATAYO JOSEFINA

LUGAR Y FECHA DE EXPEDICIÓN QUITO 2013-07-22

FECHA DE EXPIRACIÓN 2023-07-22

[Signature]

SECRETARÍA

NO FIRMA
FORMA DEL ESTADO



ACTA DE REUNIÓN EXTRAORDINARIA DE LOS MORADORES DE LA CALLE BUENOS AIRES, SECTOR SAN JOSÉ DE MORÁN, PREDIO 596449

En la ciudad de Quito a los 20 días del mes de febrero del año dos mil veinte y dos, siendo las 9:00 a.m., se da inicio a la Reunión General Extraordinaria de Moradores de la calle Buenos Aires, predio No. 596449, con el siguiente orden del día:

1. Constatación del Quórum.
2. Lectura y aprobación del orden del día.
3. Firma de la Cesión Gratuita de las Área afectadas por el Trazado Vial de las calles Cataluña y Buenos Aires (OE31)

DESARROLLO DE LA ASAMBLEA GENERAL EXTRAORDINARIA:

1. Constatación del Quórum.

Se instala la reunión siendo las 9:00, con la presencia de 10 personas, representantes y propietarios de los predios.

2. Lectura y aprobación del orden del día

Se da lectura del orden del día propuesto y es aprobado por todos los presentes.

3. Firma de la Cesión Gratuita de las Área afectadas por el Trazado Vial de las calles Cataluña y Buenos Aires.

Inicia la intervención la Dra. Mayra Torres, quien da la bienvenida a todos los presentes y procede a explicar que se firmará el documento de Cesión Gratuita de las Áreas afectadas por el Trazado Vial de las calles Cataluña y Buenos Aires (OE31), en donde se indicará al Municipio de Quito, que todos los propietarios del predio en Derechos y Acciones signado con el número 596449, nos encontramos de acuerdo con la **NO INDEMINIZACIÓN** por parte del Municipio de Quito por las áreas afectadas por el mencionado Trazado Vial.

La propuesta es aceptada por unanimidad por todos los propietarios de los predios, por lo cual se procede a firmar el documento.

Siendo las 10:15 a.m., se clausura la reunión y para constancia firman la señora presidenta y la señora secretaria, que certifican:



SRA. MAYRA TORRES

PRESIDENTA



SRA. MAGOLA CANSINO

SECRETARIA

**CARTA DE CESIÓN GRATUITA DE LAS ÁREAS AFECTADAS POR EL
TRAZADO VIAL DE LAS CALLES CATALUÑA Y BUENOS AIRES,
PARROQUIA DE CALDERÓN, PREDIO 596449**

Quito, 20 de febrero del 2022








Señores

Ilustre Municipio de Quito

Presente.

Por medio de la presente, una vez socializado las áreas de afectación de los predios por aprobación del Trazado Vial de las calles Buenos Aires y Cataluña (OE31) y calles aledañas, los propietarios del predio en Derechos y Acciones No. 596449 damos a conocer que nos encontramos de acuerdo con la **NO INDEMINIZACIÓN** por parte del Municipio de Quito por las áreas afectadas por el mencionado Trazado Vial.

Para constancia firman:

No.	Apellidos y Nombres	Cédula	Firma
1	HIDALGO VIVANCO WILMAN AGUSTO	070343032-2	
2	TORRES LARA MAYRA GABRIELA	171621035-4	
3	REVELO VERDEZOTO JULIO CESAR	171861054-4	
4	VERDEZOTO VARGAS ESTHELA DE LOURDES	170724015-4	
5	VALLADARES SANDOVAL COSME MANUEL	110255936-4	
6	GUARDERAS ACEVEDO OLGA FABIOLA	170386562-4	
7	DE LA CRUZ CHICAIZA DELIA	100283073-3	Moria Eva
8	CARRERA GUAMAN JOSE MANUEL	170445064-0	

9	CARRERA NATALY	SIMBAÑA	ERIKA	172164221-1	<i>Erika Simbaña</i>
10	CANSINO MAGOLA	FLORES	EUGENIA	171813410-7	<i>Magola Cansino</i>



FECHA	31/05/2022.					
BARRIO	Cataluña trazado vial					
TEMA						
NOMBRES Y APELLIDOS	N° DE CÉDULA	SECTOR/ INSTITUCIÓN	TELEFONO	CORREO ELECTRONICO	FIRMA	
Hortensio Arango	1001239339	Contobio DE-3300	0968487781	Harion Hp.1001@gmail.com		
Maryta Torres Duró	171621035-11	S. José María	0914472824	marytortres@hotmail.com		

NOTA: Firma de cartas de cesion gratuita Cataluña