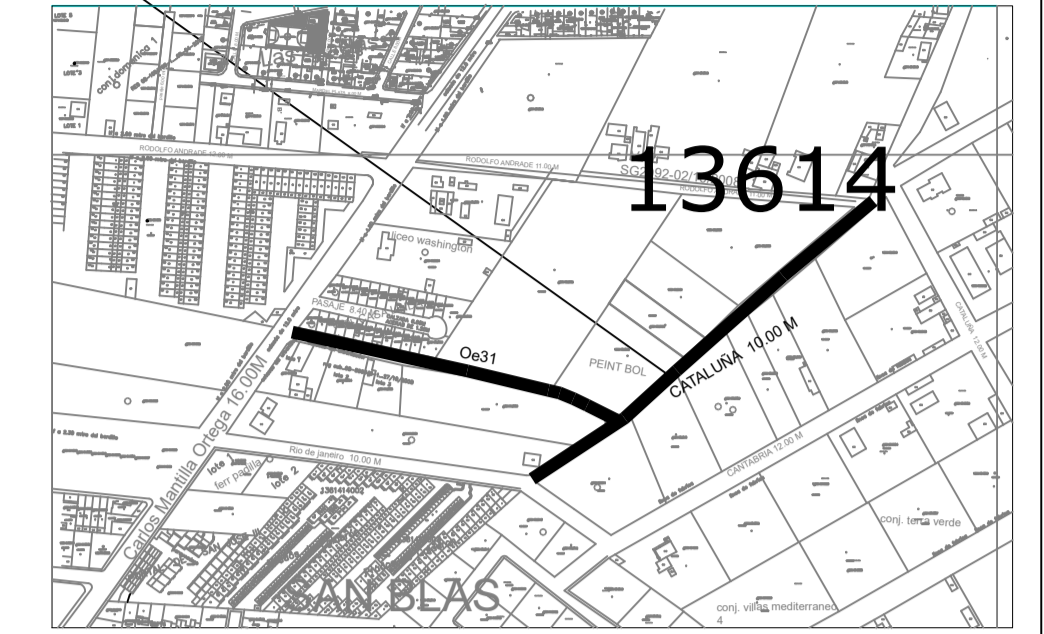


UBICACIÓN



13614

UBICACIÓN ESC....S/N

SIMBOLOGIA

- 1.- Construcciones existentes
- 2.- Linderos
- 3.- Línea de fabrica
- 4.- Curva de nivel Índice
- 5.- Curva de nivel intermedia
- 6.- Punto de polígono topográfico
- 7.- Eje Vial
- 8.- Poste de energía eléctrica
- 9.- Pozo de alcantarillado
- 10.- Sumidero



MUNICIPIO DEL DISTRITO METROPOLITANO DE QUITO
ADMINISTRACIÓN ZONA CALDERON

APROBADO POR:
SOCIOLOGA JASSMIN VARGAS
ADMINISTRADORA ZONAL CALDERON

REVISADO POR:
ING. JESSICA CASTILLO
ARQ. PAMELA DUEÑAS

TRAZADO VIAL DE LAS CALLES CATALUÑA Y BUENOS AIRES (Oe31); Y REGULARIZACIÓN DEL TRAZADO VIAL DE LAS CALLES ALEAÑAS AL SECTOR DE LAS MALVAS, RÍO DE JANEIRO (Oe4), DE LOS GERANIOS, DE LOS FUNDADORES, N12 (CALLE G), CANTABRIA, CHICAGO - BARRIO SIERRA HERMOSA - PARROQUIA CALDERÓN

PROFESIONAL: C.1.17242503-6
PARROQUIA: CALDERON
SECTOR: SIERRA HERMOSA

TOP. CRISTIAN AMPUDIA
TECNICO DE LA UNIDAD TERRITORIO VIVIENDA
CLAVE CATASTRAL: 13614 02 010
No. PREDIO: 341707

CONTIENE: - PROPOSTA DE TRAZADO VIAL
- CORTES DE CALLES LONGITUDINAL Y TRASVERSAL.
- CUADRO DE AREAS
FECHA: JULIO - 2021
ESCALA: 1:700
LAMINA: 1/1

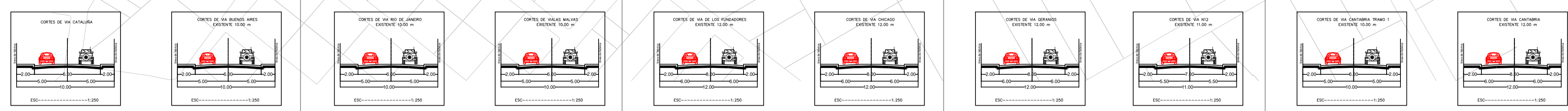
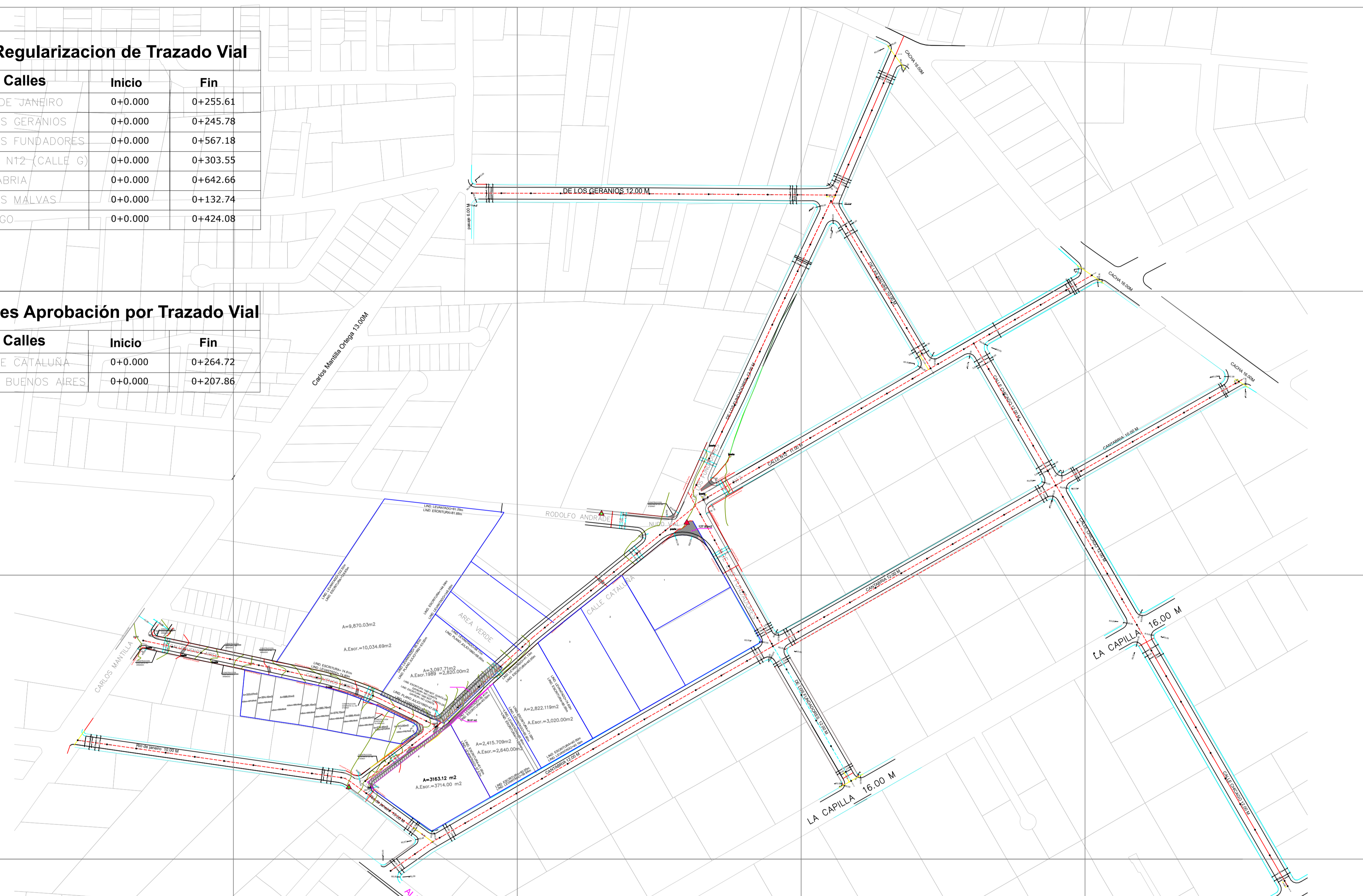
SELLOS MUNICIPALES:

Regularización de Trazado Vial

Calles	Inicio	Fin
RÍO DE JANEIRO	0+0.000	0+255.61
DE LOS GERANIOS	0+0.000	0+245.78
DE LOS FUNDADORES	0+0.000	0+567.18
CALLE NT2 (CALLE G)	0+0.000	0+303.55
CANTABRIA	0+0.000	0+642.66
DE LAS MALVAS	0+0.000	0+132.74
CHICAGO	0+0.000	0+424.08

Calles Aprobación por Trazado Vial

Calles	Inicio	Fin
CALLE CATALUÑA	0+0.000	0+264.72
CALLE BUENOS AIRES	0+0.000	0+207.86



9990752,100
9990560,038
9990367,975
9990175,913
9989983,850
506690,207
506882,267
507074,327
507266,387
507458,447
507650,507