

N 9,990,502

N 9,990,400

N 9,990,300

N 9,990,200

E 506,800

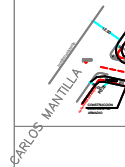
E 506,900

E 507,000

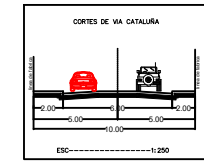
E 507,100

E 507,200

UBICACION TRAZADO VIAL



0 5 10 15  
Escala Gráfica 1:900



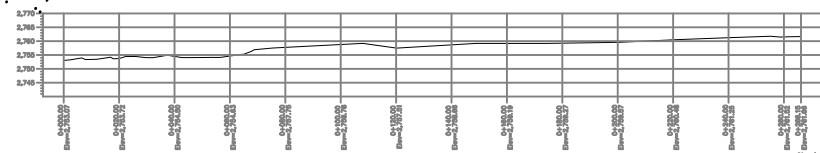
- ESTACION
- POSTE DE LUZ
- POZO
- E=4%
- CERRAMIENTO BLOQUE
- AFECTACION
- BORDILLO EXISTENTE
- CONSTRUCCION EXISTENTE
- CERRAMIENTO DE ALAMBRE
- CERRAMIENTO PROVISIONAL
- BORDILLO NUEVO
- CERRAMIENTO MADERA

Puntos de Control

PUNTO	NORTE	ESTE	COTA
GPS 1	9990325.228	506835.748	2738.202
GPS 2	9990315.543	506838.375	2738.524

### CUADRO DE ÁREAS

Nº	PROPIETARIOS	PREDIO	CLAVE CATASTRAL	ÁREA DE ESCRITURA	ÁREA DE LEVANTAMIENTO	ÁREA DE AFECTACION	ÁREA UTIL
1	TORRES BAEZ LUIS EDUARDO	341711	13614 02 004	3303.00 m <sup>2</sup>	2868.27 m <sup>2</sup>	562.62 m <sup>2</sup>	2740.38 m <sup>2</sup>
2	MENG JOUNG CHANG WHA	341710	13614 02 006	3089.00 m <sup>2</sup>	2953.69 m <sup>2</sup>	135.31m <sup>2</sup>	2953.69 m <sup>2</sup>
3	ANTAMBA YASELGA EFRAIN RIGOBERTO	529070	13614 02 007	2873.82 m <sup>2</sup>	2868.92 m <sup>2</sup>	4.90 m <sup>2</sup>	2868.92 m <sup>2</sup>
4	SANTILLAN FREIRE BLANCA MARINA	341708	13614 02 009	3020.00 m <sup>2</sup>	2822.11 m <sup>2</sup>	197.89 m <sup>2</sup>	2,822.11 m <sup>2</sup>
5	VENEGAS YANEZ JORGE OSWALDO	341707	13614 02 010	2640.00 m <sup>2</sup>	2415.70 m <sup>2</sup>	224.30m <sup>2</sup>	2415.70 m <sup>2</sup>
6	FAJARDO PAZMIÑO VICENTE WILFRIDO	341706	13614 02 011	3714.00 m <sup>2</sup>	2989.00 m <sup>2</sup>	725.00m <sup>2</sup>	2989.00m <sup>2</sup>
7	COOPERATIVA DE AHORRO Y CREDITO FONDO PARA EL DESARROLLO Y LA VIDA	596330	13614 02 003	4700.00 m <sup>2</sup>	4089.65 m <sup>2</sup>	610.35 m <sup>2</sup>	4089.65m <sup>2</sup>
8	GUERRON PAILLACHO GROBER WILMER	1005102	13614 02 051	1880.00 m <sup>2</sup>	1737.80 m <sup>2</sup>	142.20 m <sup>2</sup>	1737.80m <sup>2</sup>
9	MUNICIPIO DEL DISTRITO METROPOLITANO DE QUITO	596521	13614 02 050	1044.00 m <sup>2</sup>	1024.14 m <sup>2</sup>	19.86m <sup>2</sup>	1024.14 m <sup>2</sup>
10	CHIRIBOGA VILLAGUIRAN FERNANDO ALFONSO	1005103	13614 02 052	2820.00 m <sup>2</sup>	2754.13 m <sup>2</sup>	65.87 m <sup>2</sup>	2754.13 m <sup>2</sup>
11	SIBARRA TAYAYO MARIA YOLANDA Y OTROS	596449	13614 12 003	3676.80 m <sup>2</sup>	3060.47 m <sup>2</sup>	616.33 m <sup>2</sup>	3060.47 m <sup>2</sup>
12	TAYAYO MARIA CRUZ	3669853	13614 12 011	1429.36 m <sup>2</sup>	1244.15 m <sup>2</sup>	185.21 m <sup>2</sup>	1244.15 m <sup>2</sup>



CALLE Oe31 BUENOS AIRES  
ESCALA HORIZONTAL 1 : 1000  
ESCALA VERTICAL 1 : 1000

MUNICIPIO DEL DISTRITO METROPOLITANO DE QUITO  
ADMINISTRACION ZONA CALDERON

PROYECTO POR: **ING. JESSICA CASTILLO**

DISEÑO POR: **ARO. PAMELA DUEÑAS**

REGULARIZACION TRAZADO VIAL CALLE CATALUNA - BARRIO SIERRA HERMOSA - FABRICA CALDERON

PROFESIONAL: **GUERRON PAILLACHO GROBER WILMER** (BOEVA CAPITAL) (BOEVA CAPITAL)

COORDENADOR: **ING. CRISTIAN ABALLA** (BOEVA CAPITAL) (BOEVA CAPITAL)

CONSEJO: **PROYECTO DE TRAZADO VIAL - CALLE DE CALLE SUPLENTE Y TRANSVERSAL - CUADRO DE AREAS.**

FECHA: **SEPT-2022** ESCALA: **1/700**

1 / 1