


LEVANTAMIENTO TOPOGRÁFICO

PUNTO	COORDENADAS UTM	
	ESTE (X)	NORTE (Y)
1	507,463.65	9,993,642.40
2	507,483.47	9,993,667.55
3	507,659.89	9,993,474.72
4	507,639.23	9,993,450.19

ESCALA 1:1500



Y=9,993,680

Y=9,993,640

Y=9,993,600

Y=9,993,560

CUADRO DE RESUMEN

DESCRIPCIÓN	m2	%
ÁREA ESCRITURAS	10011,20	
ÁREA ÚTIL DE LOTE	7045,00	70,37
ÁREA DE AFECTACION DE VIAS	1726,16	17,24
ÁREA VERDE	1240,01	12,39
ÁREA TOTAL	10011,17	100,00

CUADRO DE ÁREAS

LOTES	AREAS m ²	LINDERO NORTE (m)	LINDERO SUR (m)	LINDERO ESTE (m)	LINDERO OESTE (m)
LOTE 1	342,49	En 10,9 m con Calle N13E	En 10,9 m con propiedad privada	En 31,61 m con Lote 2	En 31,58 m con Área verde
LOTE 2	340,15	En 10,65 m con Calle N13E	En 10,89 m con propiedad privada	En 31,63 m con Lote 3	En 31,61 m con Lote 1
LOTE 3	344,26	En 10,90 m con Calle N13E	En 10,88 m con propiedad privada	En 31,66 m con Lote 4	2
LOTE 4	820,9	En 25,85 m con Calle N13E	En 26,00 m con propiedad privada	En 31,73 m con Lote 5	3
LOTE 5	822,33	En 25,82 m con Calle N13E	En 26,00 m con propiedad privada	En 31,79 m con Lote 6	4
LOTE 6	316,78	En 9,90 m con Calle N13E	En 10,03 m con propiedad privada	En 31,82 m con Lote 7	5
LOTE 7	521,96	En 16,30 m con Calle N13E	En 16,50 m con propiedad privada	En 31,87 m con Lote 8	6
LOTE 8	301,75	En 9,44 m con Calle N13E	En 9,50 m con propiedad privada	En 31,88 m con Lote 9	7
LOTE 9	361,04	En 11,26 m con Calle N13E	En 11,38 m con propiedad privada	En 31,91 m con Lote 10	8
LOTE 10	287,32	En 9,00 m con Calle N13E	En 9,00 m con propiedad privada	En 31,94 m con Lote 11	9
LOTE 11	426,46	En 13,29 m con Calle N13E	En 13,40 m con propiedad privada	En 31,99 m con Lote 12	10
LOTE 12	340,78	En 10,58 m con Calle N13E	En 10,72 m con propiedad privada	En 32,03 m con Lote 13	11
LOTE 13	320,58	En 10,00 m con Calle N13E	En 10,01 m con propiedad privada	En 32,06 m con Lote 14	12
LOTE 14	288,76	En 9,00 m con Calle N13E	En 9,00 m con propiedad privada	En 32,11 m con Lote 15	13
LOTE 15	433,01	En 13,45 m con Calle N13E	En 13,49 m con propiedad privada	En 32,16 m con Lote 16	14
LOTE 16	776,43	En 17,62 con Calle N13E	En 26,43 m con propiedad privada	En 28,14 m + 7,21 m con Calle San/ to/ta Isidro Labrador	En 32,16 m con Lote 15
TOTAL	7045,00				

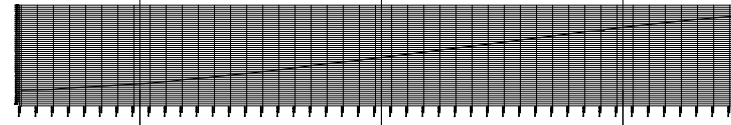
LINDERACIÓN DE ÁREA VERDE

ÁREA VERDE	NORTE	SUR	ESTE	OESTE
	En 37,26 m + 8,70 curva con Calle N13E	En 36,10 m con Propiedad Particular	En 31,58 m con Lote 1	En 25,96 m con Calle E11E

NOTA: LA MEDIDA FUE TOMADA DE ACUERDO A LOS LINDEROS EXISTENTES Y/O PROPORCIONADOS POR EL PROPIETARIO

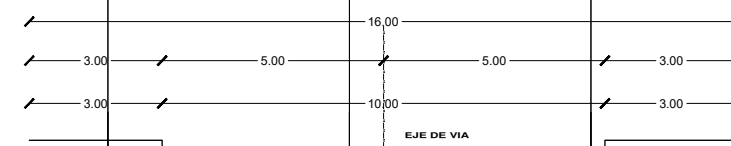
ESCALA 1:1000

CORTE B - B'



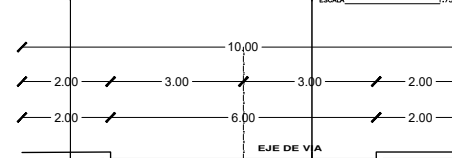
Y=9,993,680

CRONOGRAMA DE OBRAS AHHC "LA PALMA DE CALDERÓN" SEGUNDA ETAPA											
ITEM	RUBRO	UNIDAD	PORCENTAJES DE EJECUCIÓN	PORCENTAJES POR EJECUTAR	CANTIDAD	VALOR	1 AÑO	2 AÑO	3 AÑO	4 AÑO	
1	Alcantarillado	m ³	11,30	88,70	272,83	7502,83		7.502,83			
2	Agua Potable	m ³	11,30	88,70	272,83	7502,83			7.502,83		
3	Energía Eléctrica	m ³	11,30	88,70	272,83	7502,83			7.502,83		
4	Calzada	m ²	32,62	67,38	787,93	21668,08				21668,08	
5	Bordillos	m ³	11,30	88,70	272,83	7502,83	7.502,83				
6	Áreas	m ²	21,86	78,14	528	14520,00				14520	
7	Movim Tierras	m ³	0,34		30	225,00	225,00				
COSTO TOTAL							66.424,38				
COSTO PARCIAL								7.727,83	7.502,83	15.005,65	30188,075
COSTO ACUMULADO								7.727,83	7.502,83	15.005,65	30188,075
PORCENTAJE PARCIAL								11,63%	11,30%	22,59%	54,48%
PORCENTAJE ACUMULADO									100,00%		



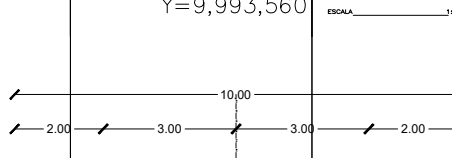
Y=9,993,600

CALLE SAN/TOTA ISIDRO LABRADOR



Y=9,993,560

CALLE N13E



Y=9,993,520

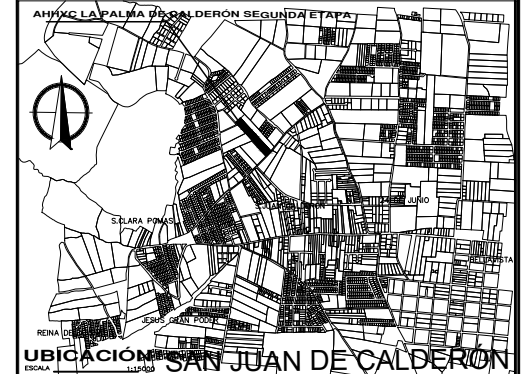
CALLE E11E

Y=9,993,480

Y=9,993,440

SIMBOLOS

- MEDIDOR AGUA
- POSTE EXISTENTE
- MOJON EXISTENTE
- ALCANTARILLADO
- PROYECCION VIA
- EJE VIA
- LINDERO



UBICACIÓN SAN JUAN DE CALDERÓN

PROYECTO: ASENTAMIENTO HUMANO DE HECHO Y CONSOLIDADO DENOMINADO LA PALMA DE CALDERÓN SEGUNDA ETAPA

TIPO DE PLANOS: TOPOGRAFICO

Contiene: IMPLANTACIÓN GENERAL CUADRO GENERAL DE ÁREAS CUADRO DE COORDENADAS CUADRO DE ÁREAS Y LINDEROS CORTES DE VIAS Y TERRENO CRONOGRAMA DE OBRAS

Escala: INDICADA Fecha: 08/2021 CODIGO DEL PROYECTO: 0000006364

N° de predio: 5791362 Clave Catastral: 14415 02 033

RESPONSABLE: **A 001**
 ARQ. DORIAM ORTIZ
 R.P. 9002-04-0708 W. 7046

PROPIETARIO: SR. JUAN CHAMBA
 C.I. 110320623

REVISOR MUNICIPAL: