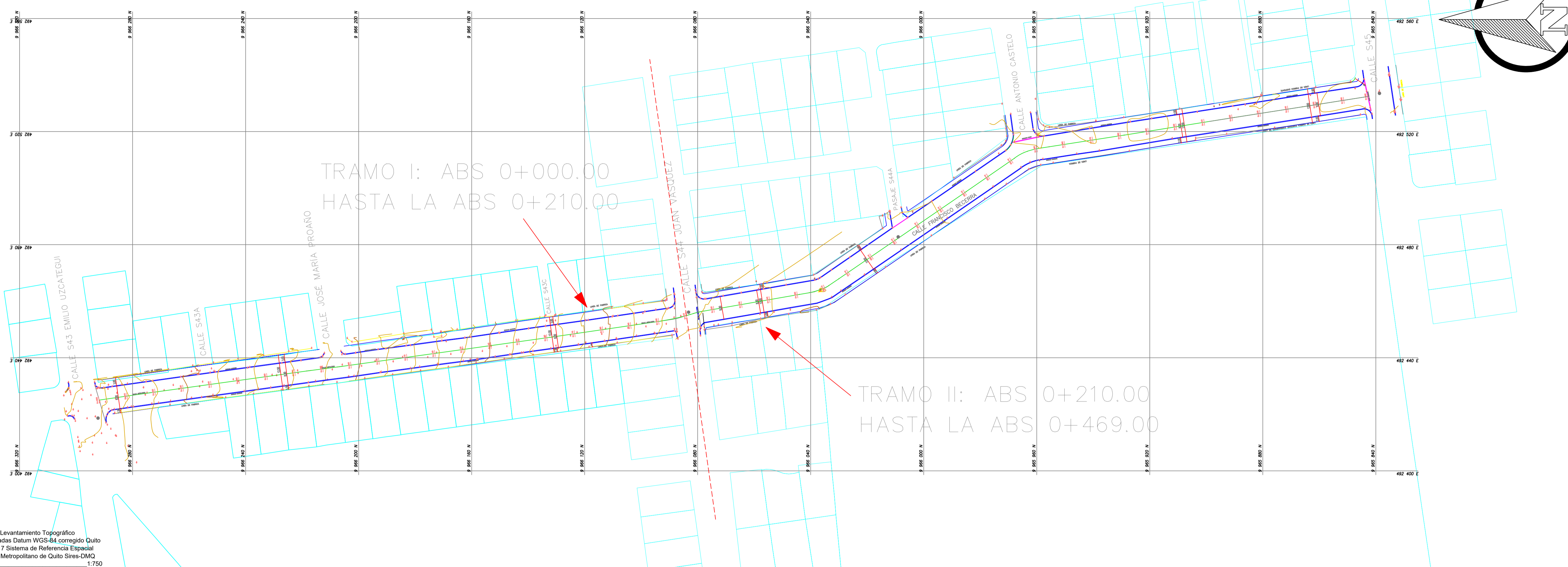
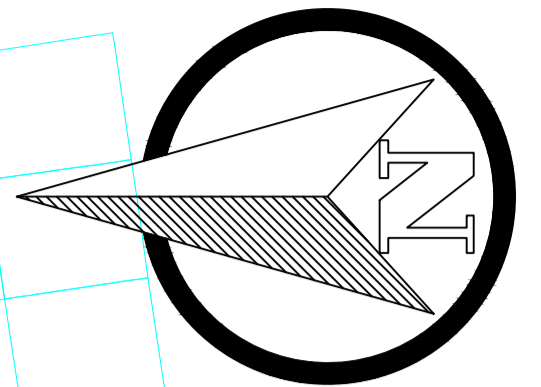
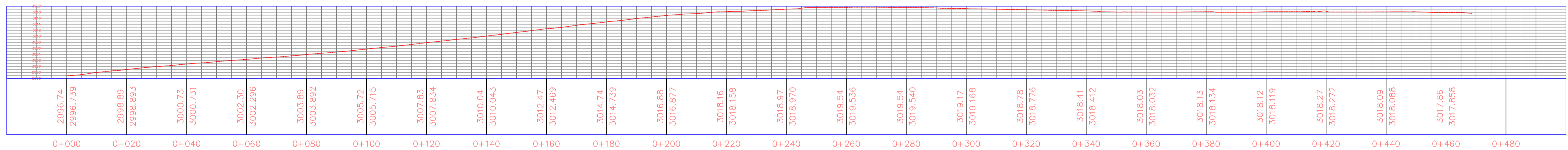


# LEVANTAMIENTO TOPOGRÁFICO Y PROPUESTA VIAL



Levantamiento Topográfico  
Coordenadas Datum WGS-84 corregido Quito  
Zona 17 Sistema de Referencia Espacial  
Distrito Metropolitano de Quito Sires-DMQ  
Escala 1:750

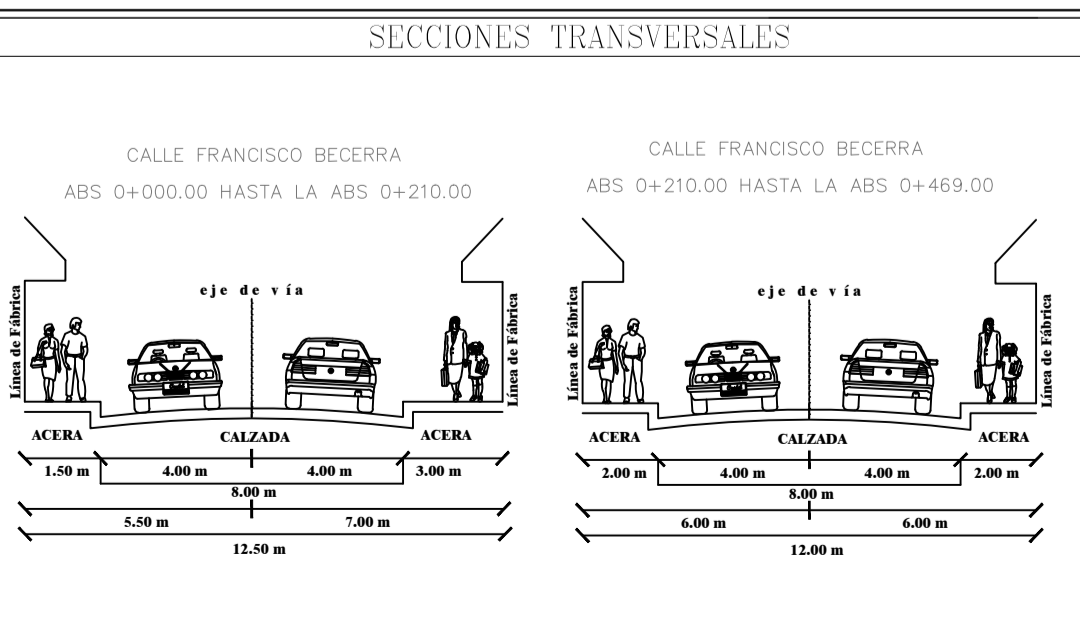
## PERFIL LONGITUDINAL



Perfil Longitudinal  
Escala 1:750

SELLOS MUNICIPALES:

- LEYENDA**
- PUNTOS GPS
  - POSTE DE LUZ
  - CURVAS DE NIVEL
  - VIA EXISTENTE
  - POZO DE ALCANTARILLADO
  - CATASTRO SIREC-Q
  - EJE SECCIÓN PROPUESTA
  - LEVANTAMIENTO



**RESPONSABILIDAD TÉCNICA**

**RESPONSABLE UNIDAD DE TERRITORIO Y VIVIENDA**

Pídeslo a tu correo electrónico por:  
**ANA ALICIA ABARCA JARAMILLO**  
Elaborado: Ing. Ana Abarca J.

**DIRECTOR DE GESTIÓN DEL TERRITORIO**

Pídeslo a tu correo electrónico por:  
**MARLON MARCELO RAMÍREZ FIGUEROA**  
Aprobado: Arq. Marlon Ramírez

**Quito** Alcaldía Metropolitana  
**Administración Zonal Quitumbe** *Quito renace*

PROYECTO: REGULARIZACIÓN DE LA CALLE FRANCISCO BECERRA DESDE LA ABS 0+000.00 (CALLE S43 "EMILIO UZCATEGUI") HASTA LA ABS 0+469.00 (CALLE S45) BARRIO ALFREDO PÉREZ CHIRIBOGA, PARROQUIA LA ECUATORIANA.

|  |                          |
|--|--------------------------|
| PARROQUIA: LA ECUATORIANA                            | HOJA: 1 / 1              |
| BARRIO: ALFREDO PÉREZ CHIRIBOGA                      | FECHA: 31 DE JULIO 2023  |
| CONTIENE: LEVANTAMIENTO TOPOGRÁFICO GEORREFERENCIADO | ESCALA: 1 : 500          |
| TRAZADO VIAL   | HOJA VIAL: 32411 - 32311 |
| SECCIONES TRANSVERSALES                              |                          |
| CUADRO DE COORDENADAS                                |                          |