

# PLANO DE QUITO

ECUADOR - ESCALA 1:500

HOJA TOPOGRÁFICA N° 31010.01 31009.01

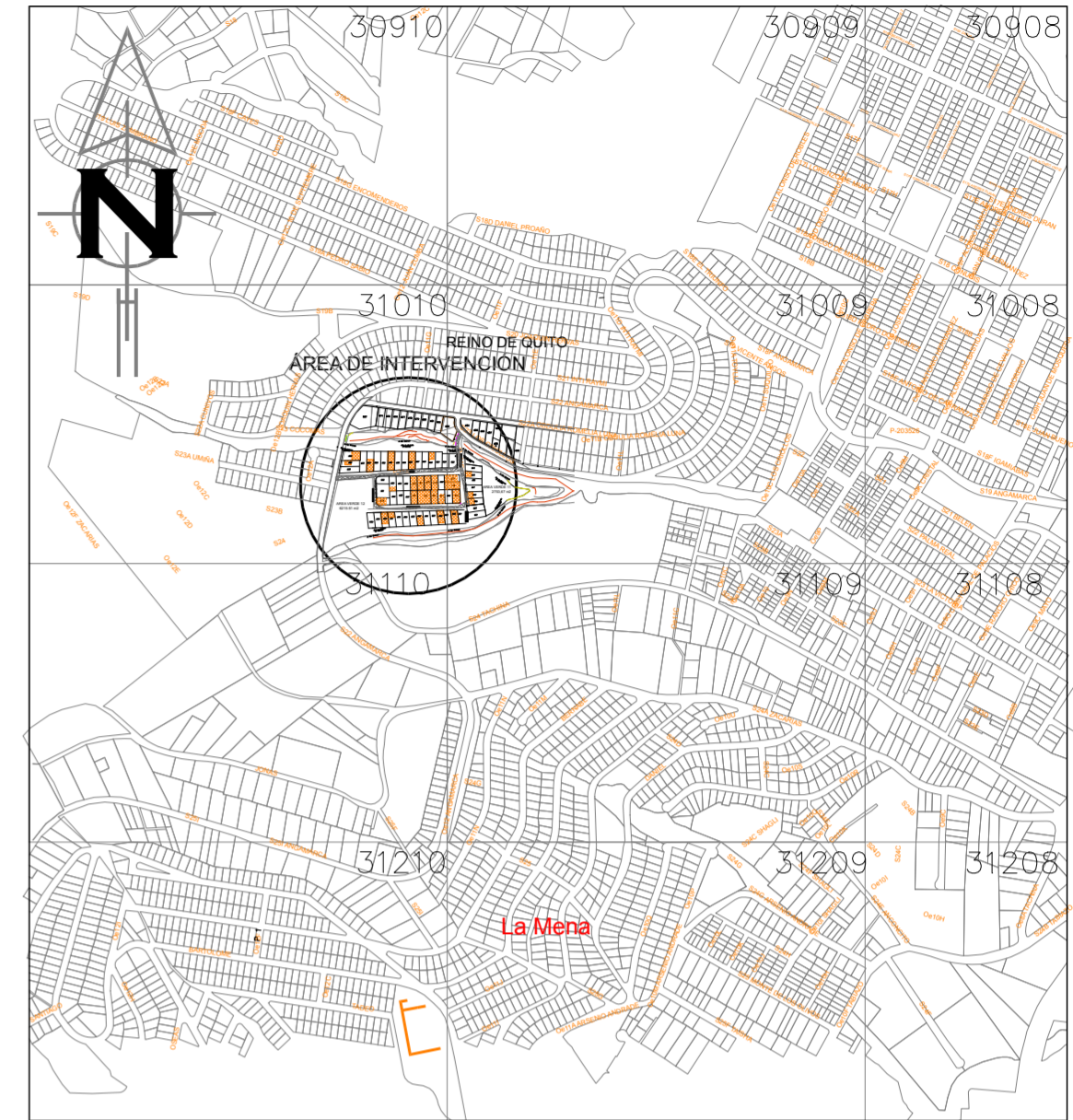
UBICACION

9971450.00

9971400.00

9971350.00

9971300.00

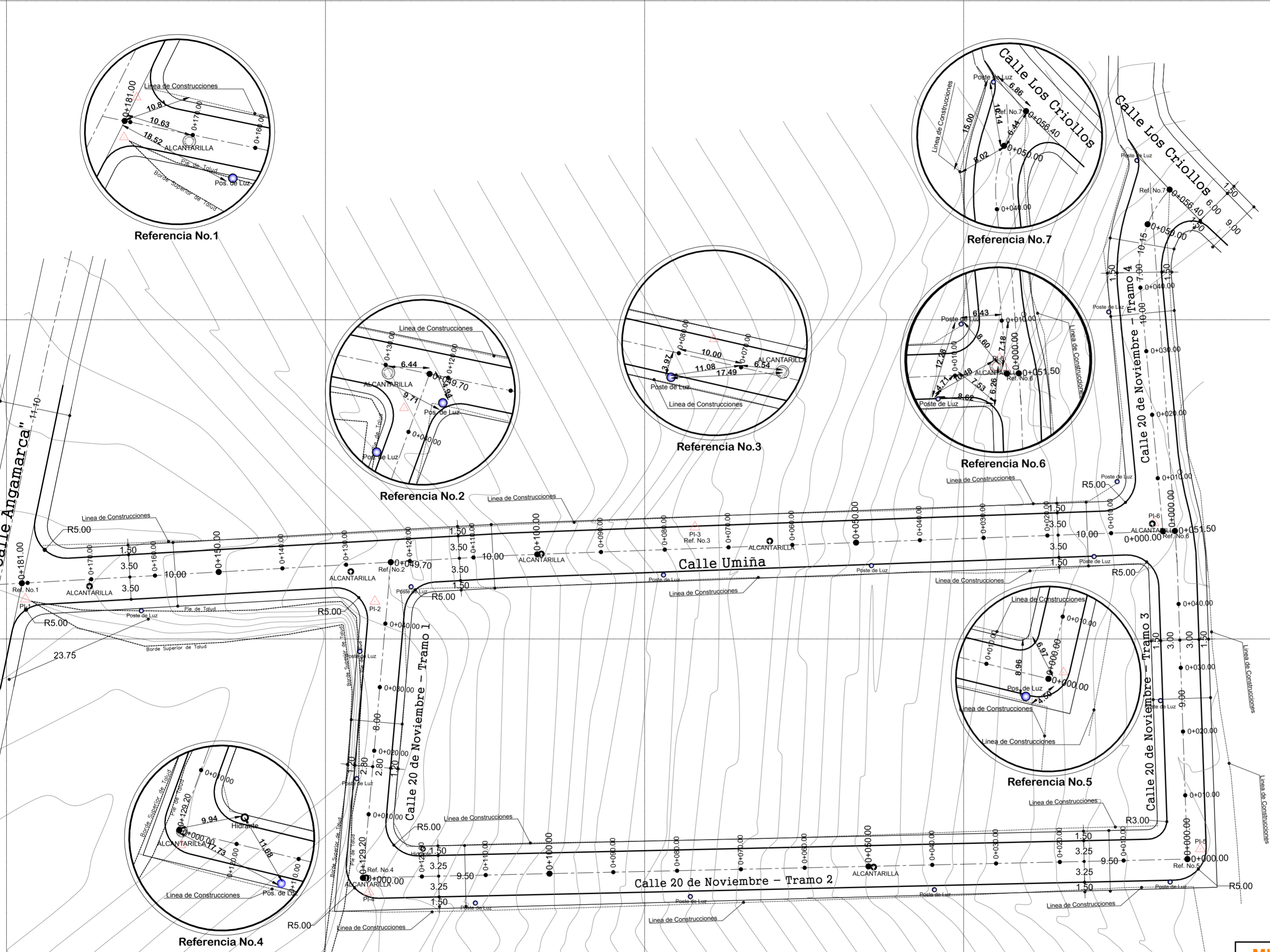


ÍNDICE DE HOJAS ADYACENTES

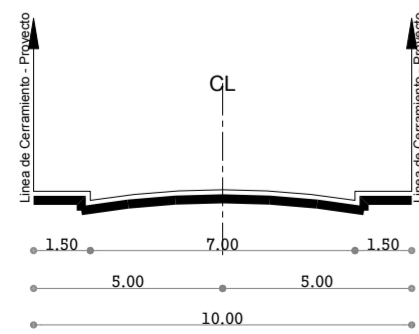
30910	30909	30908
31010	31009	31008
31110	31109	31108

SIMBOLOGIA

Bordillo	-----	-----
Cuneta	-----	-----
Cerramiento Bloque/Ladrillo	-----	-----
Cerramiento de Puas	-----	-----
Construcción	-----	-----
Afectación Vial	-----	-----
Pozo de Alcantarilla	-----	-----
Sumidero	-----	-----
Poste de Luz	-----	-----
Hidrante	-----	-----
Punto de Inclinación	-----	-----
Curva de Nivel Índice	-----	2425
Curva de Nivel Intermedia	-----	2424



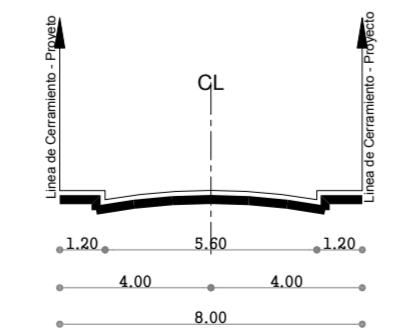
SECCION TRANSVERSAL



CALLE UMIÑA  
DESDE LA CALLE 20 DE NOVIEMBRE HASTA VÍA A LLOA  
CALLE 20 DE NOVIEMBRE - TRAMO 4  
DESDE LA CALLE UMIÑA HASTA CALLE LOS CRIOLLOS

ESTADO ACTUAL DE CALZADA - TIERRA  
Escala 1:20

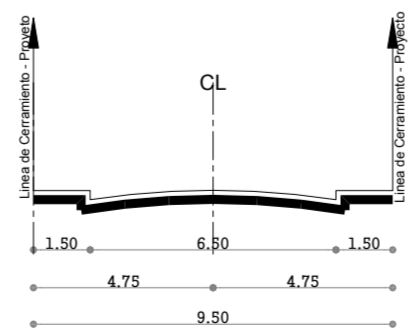
SECCION TRANSVERSAL



CALLE 20 DE NOVIEMBRE - TRAMO 1  
DESDE LA CALLE 20 DE NOVIEMBRE TRAMO 2  
HASTA CALLE UMIÑA

ESTADO ACTUAL DE CALZADA - TIERRA  
Escala 1:20

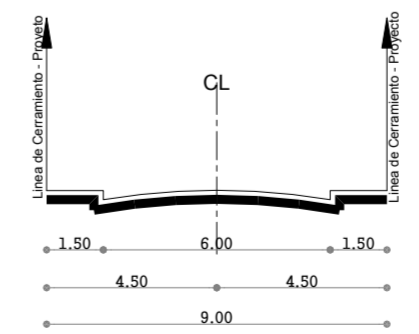
SECCION TRANSVERSAL



CALLE 20 DE NOVIEMBRE - TRAMO 2  
DESDE LA CALLE 20 DE NOVIEMBRE TRAMO 3  
HASTA LA CALLE 20 DE NOVIEMBRE TRAMO 1

ESTADO ACTUAL DE CALZADA - TIERRA  
Escala 1:20

SECCION TRANSVERSAL



CALLE 20 DE NOVIEMBRE - TRAMO 3  
DESDE LA CALLE 20 DE NOVIEMBRE TRAMO 2  
HASTA LA CALLE UMIÑA

ESTADO ACTUAL DE CALZADA - TIERRA  
Escala 1:20

MUNICIPIO DEL DISTRITO METROPOLITANO DE QUITO

SERIE TRAZADOS VIALES	N° 31010.01 31009.01
ESCALA 1:500	FECHA SEPTIEMBRE/2022

DATOS TOPOGRAFIA: TOP.M. SARABIA	G.A.D.D.M.Q. - A.Z.E.A.
PROYECTO: ING. DAVID PILA	

- APROBACIÓN DE LA REGULARIZACIÓN DEL TRAZADO VIAL DE LAS CALLES: UMIÑA, 20 DE NOVIEMBRE TRAMO1, TRAMO2, TRAMO3, TRAMO4

REVISÓ: ARQ. J. GUANO	APROBÓ: ING. J. ALMEIDA
-----------------------	-------------------------

(BARRIO: REINO DE QUITO - PARROQUIA LA MENA)

Abg. Nataly Patricia Avilés Pastás  
ADMINISTRADORA ZONAL E. ALFARO

OBSERVACIÓN: PROYECTO EN CUMPLIMIENTO A LAS DISPOSICIONES EN LOS ARTICULOS DE LA CONSTITUCION, LOOTUGS Y CODIGO MUNICIPAL VIGENTE PARA EL DISTRITO METROPOLITANO DE QUITO, SOLICITUD DE LOS MORADORES DEL BARRIO, DOC. SITRA No. GADDMQ-AZEA-DAF-UA-SG-2022-0288-E.