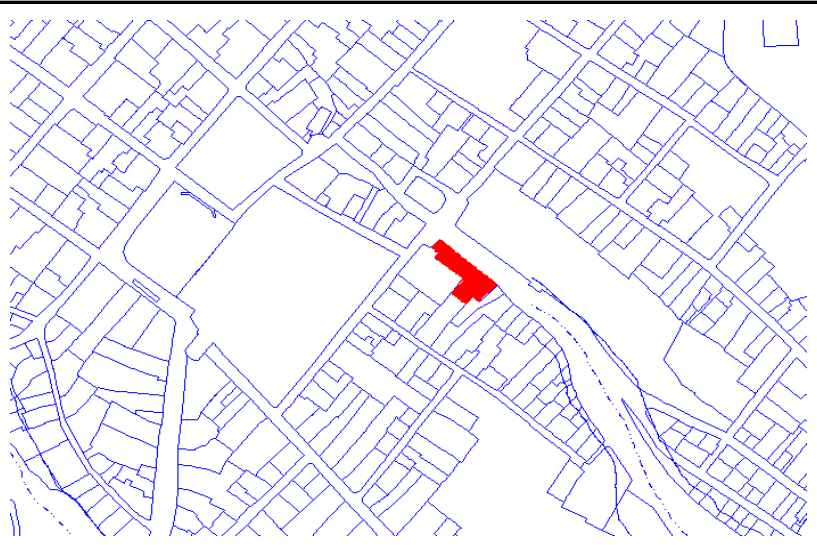

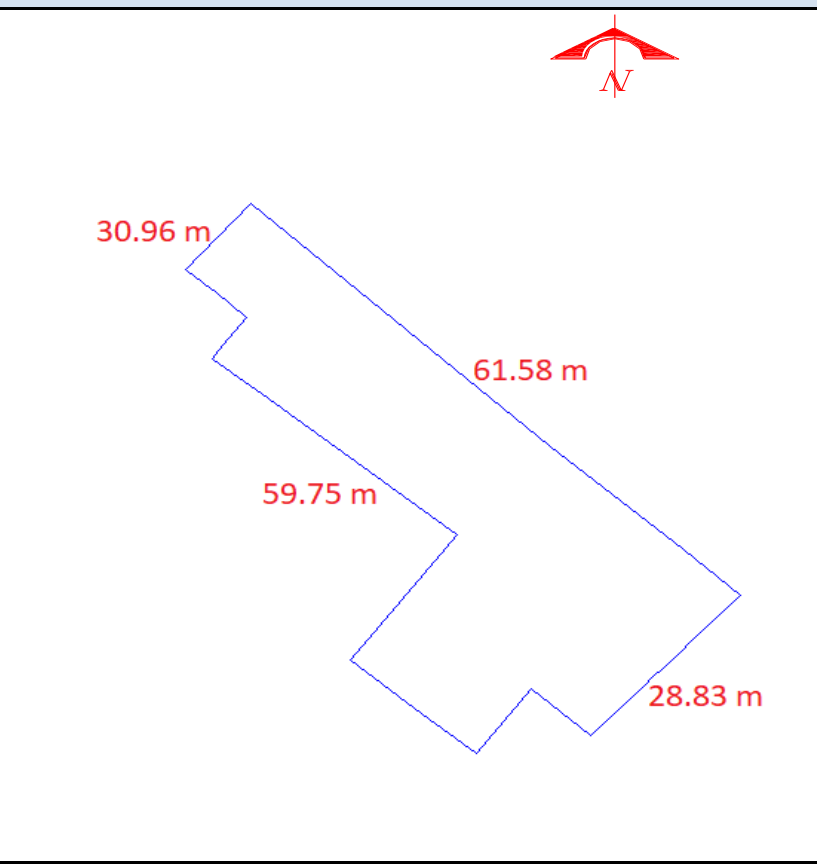



1.- DATOS TÉCNICOS DEL ÁREA DE TERRENO SOLICITADA.				3.- INFORMACIÓN GRÁFICA	
1.1.- ÁREA DE TERRENO:				3.1.- UBICACIÓN GEOGRÁFICA:	
<p align="center"><b>ÁREA ESCRITURAS : 1.090,00 m<sup>2</sup></b></p>					
1.1.- IDENTIFICACIÓN CATASTRAL O REFERENCIAS:				3.2.- VISTA ESTADO ACTUAL:	
<b>PROPIETARIO</b> : MUNICIPIO DEL DISTRITO METROPOLITANO DE QUITO <b>CLAVE CATASTRAL REFERENCIAL</b> : 30101-08-012 <b>PREDIO</b> : 189286					
1.2.- UBICACIÓN:				3.3.- PLANO ÁREA DE TERRENO SOLICITADA:	
<b>PARROQUIA:</b> : CENTRO HISTORICO <b>BARRIO/SECTOR</b> : LA LOMA <b>ZONA</b> : MANUELA SAENZ <b>DIRECCIÓN</b> : CALLE SUCRE Y CALLE MONTUFAR					
1.3.- LINDEROS DEL ÁREA DE TERRENO SOLICITADA:					
<b>NORTE</b> : CALLE SUCRE 61,58 m. <b>SUR</b> : PROPEDADES MUNICIPALES 59,75 m. <b>ESTE</b> : PROPIEDADES PARTICULARES 28,83 m. <b>OESTE</b> : CALLE MONTUFAR Y PROPIEDAD MUNICIPAL 30,96 m.					
<b>2.- OBSERVACIONES</b>					
<p>Linderos y dimensiones tomadas del sistema Sirec- Q a la fecha. Ubicación conforme a archivos gráfico - alfanuméricos del sistema catastral SIREC-Q. El área en referencia es de propiedad municipal por ser donación del Estado, según escritura de la Noatria 29 del 07 de noviembre de 1994 inscrita el 13 de diciembre de 1997.</p> <p>La presente ficha se elabora en atención al requerimiento de la DMGBI mediante Oficio N° GADDMQ-DMGBI-2020-2255-O del 13 de noviembre del 2020</p> <p><i>Documento elaborado y avalado técnicamente por el Top. Marco Romero Zambrano, en el ámbito de mis competencias.</i></p>					
<b>DATOS DEL TRÁMITE</b>					
TRÁMITE INGRESADO				ATENDIDO CON	
ENTIDAD SOLICITANTE	DOCUMENTO	No.	FECHA	DOCUMENTO	FECHA
DMGBI	OFICIO	GADDMQ-DMGBI-2020-2255-O	13/11/2020	SITRA	24/11/2020
<b>RESPONSABILIDAD TÉCNICA.</b>					
 Top. Marco Romero Zambrano <b>ANALISTA CATASTRAL</b> ELABORADO					