


517215

9979595

9979545

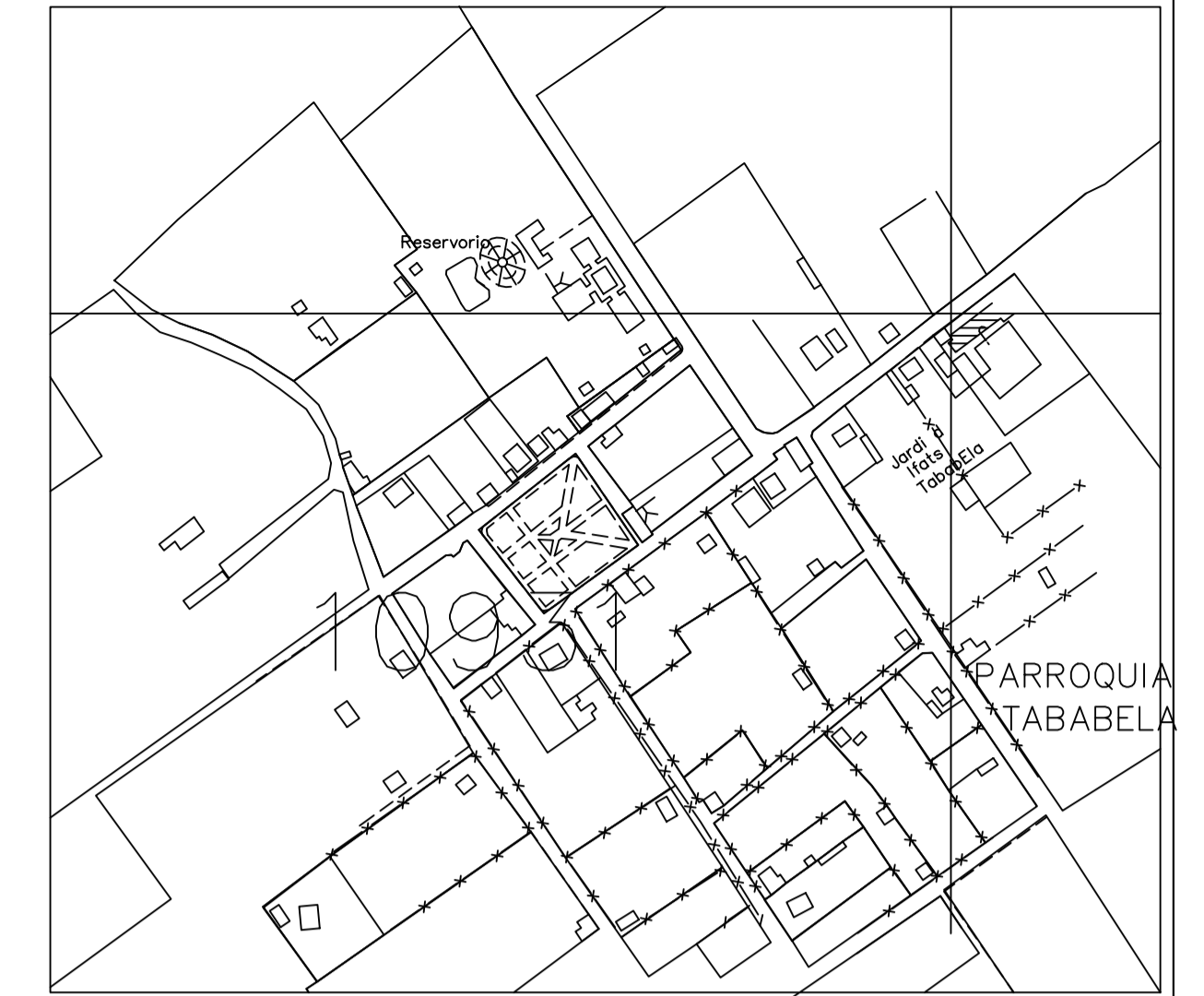
517215



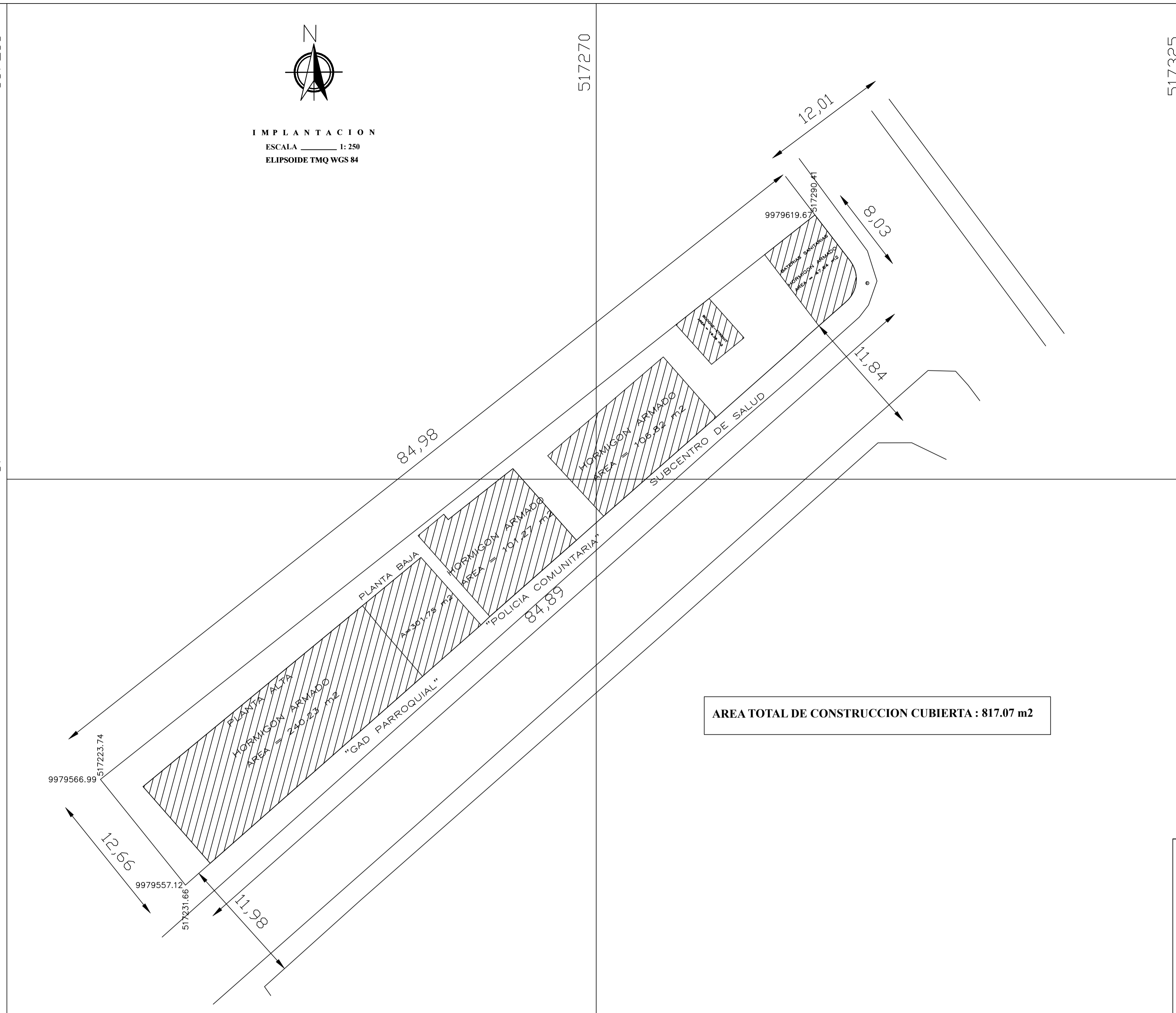
IMPLANTACION
ESCALA 1:250
ELIPSOIDE TMQ WGS 84

517270

517325



9979595



AREA TOTAL DE CONSTRUCCION CUBIERTA: 817.07 m2

| CUADRO DE AREAS | |
|------------------------------|-----------|
| | AREA (m2) |
| ÁREA SEGUN ESCRITURAS | 927.30 |
| ÁREA GLOBAL DE LEVANTAMIENTO | 878.85 |

| CUADRO DE LINDEROS | | | |
|------------------------|-------------------|---------------|-------------------|
| NORTE | SUR | ESTE | OESTE |
| CALLE 24 DE SEPTIEMBRE | PROPIEDAD PRIVADA | CALLE PUBLICA | PROPIEDAD PRIVADA |
| 8.03 m | 12.66 m | 84.89 m | 84.98 m |

| | | | |
|--|--------------------|---|---------------------------|
| MUNICIPIO DEL DISTRITO METROPOLITANO DE QUITO | | | |
| ADMINISTRACION ZONAL DE TUMBACO | | | |
| PROYECTO : LEVANTAMIENTO TOPOGRAFICO PREDIO N° 359395 | | | |
| PROPIETARIO : MUNICIPIO DISTRITO METROPOLITANO DE QUITO | | | |
| UBICACION : PARROQUIA : TABABELA | ESCALA: 1:250 | AREA LEVANT. : 878.85m2 | AREA ESCRITURA : 927.30m2 |
| SECTOR : CENTRO HISTORICO | | LEVANT. Y DIBUJO : TOP. B. RAMIRO GUALOTO J. | |
| CLAVE CATASTRAL : 10931-02-004 | N° PREDIO : 359395 | REVISADO POR : ARD. SALDME SALAZAR UNIDAD ADMINISTRATIVA TERRITORIO Y VIVIENDA | |
| REVISADO POR : MGS. PATRICIA OSORIO ADMINISTRADOR ZONAL TUMBACO | | REVISADO POR : ING. IVOR VACA DIRECTOR DE GESTION DEL TERRITORIO | |
| REVISADO POR : | | SOLICITADO POR : ING. CARLOS ANDRÉS YÉPEZ DÍAZ DIRECTOR METROPOLITANA DE GESTION DE BIENES INMUEBLES | |