


517215



IMPLANTACION  
ESCALA 1:250  
ELIPSOIDE TMQ WGS 84

517270

517325

9979595

9979595

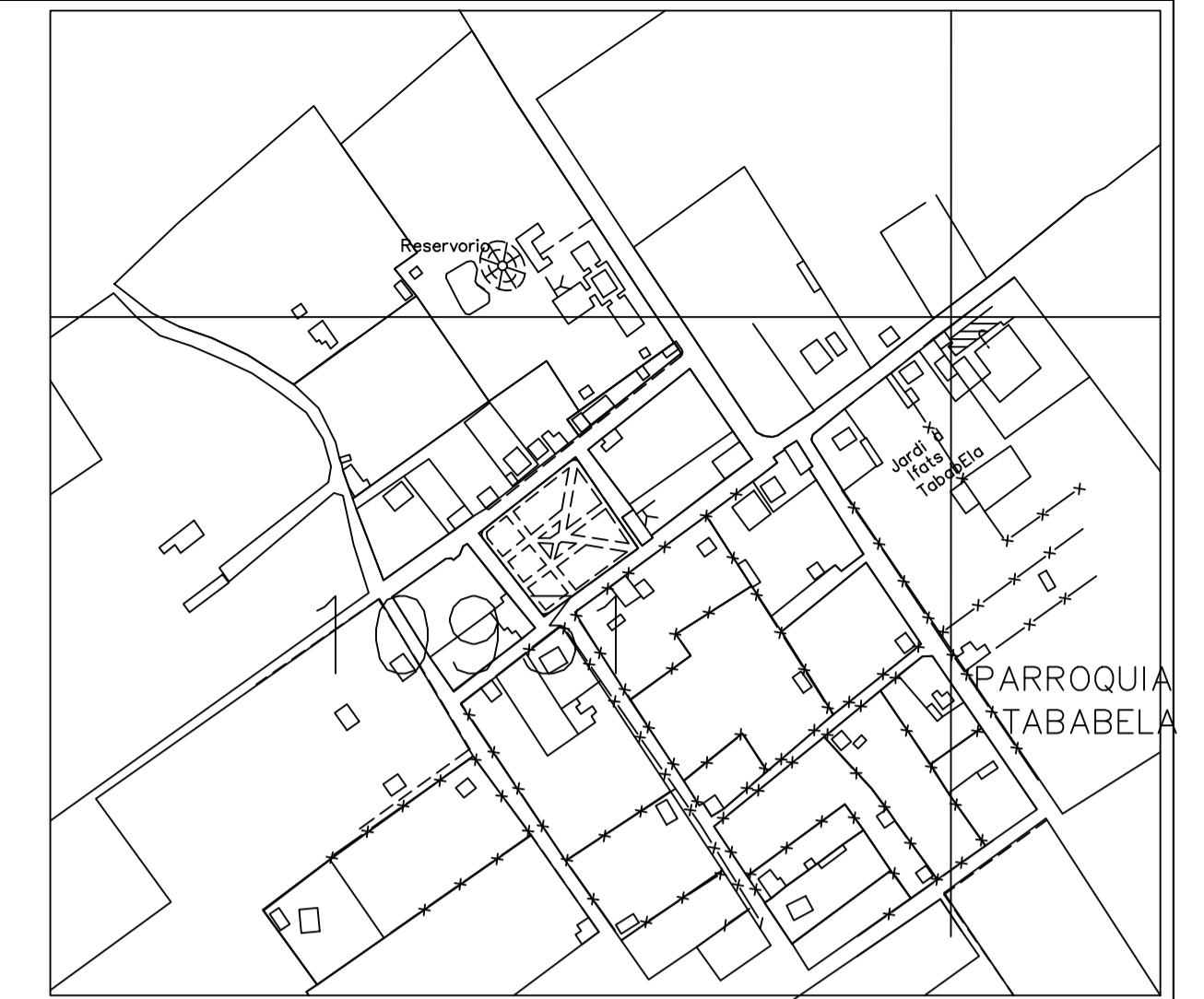
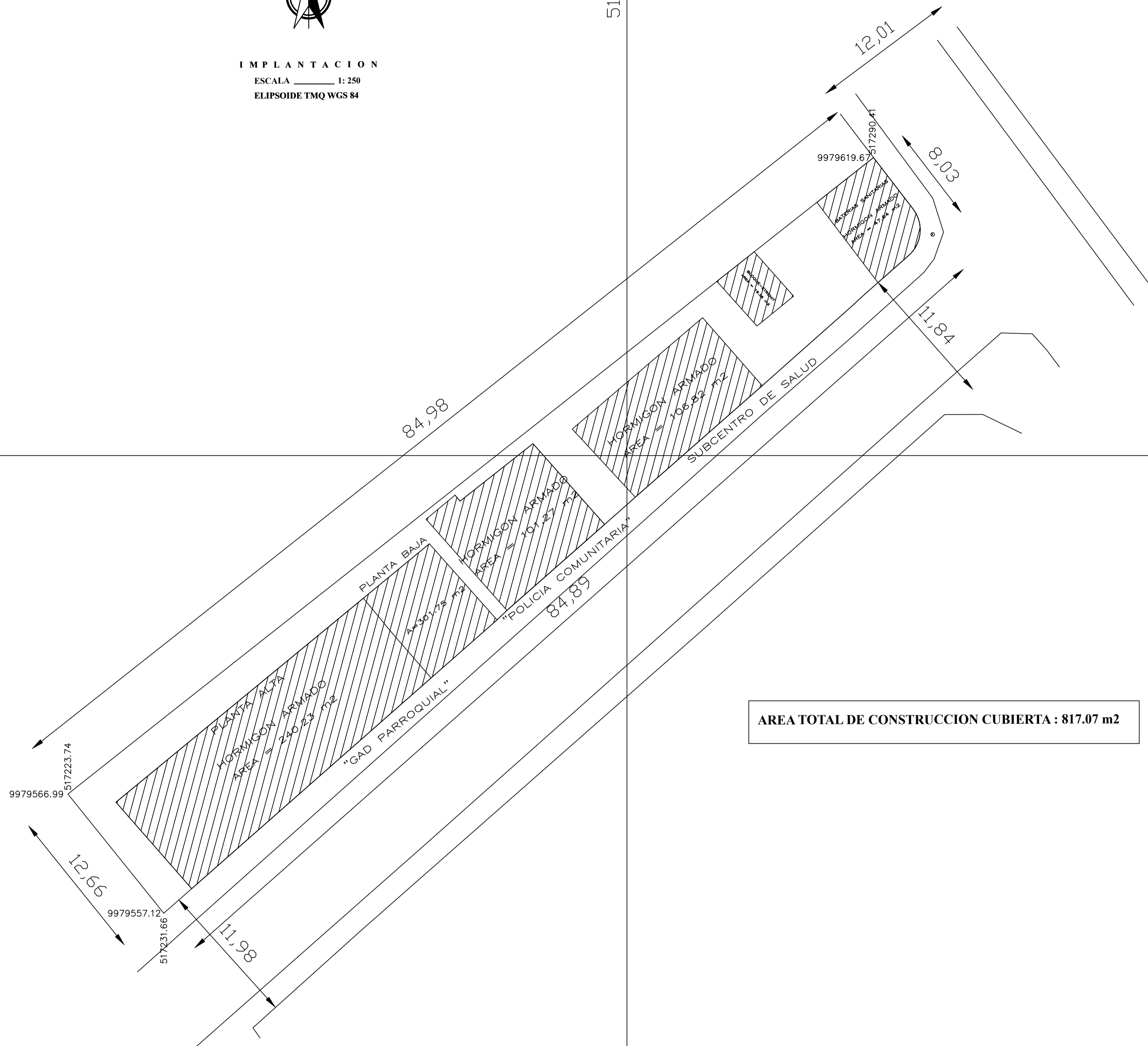
9979545

517215

517270

CUADRO DE AREAS	
	AREA (m2)
ÁREA SEGUN ESCRITURAS	927.30
ÁREA GLOBAL DE LEVANTAMIENTO	878.85

CUADRO DE LINDEROS			
NORTE	SUR	ESTE	OESTE
CALLE 24 DE SEPTIEMBRE 8.03 m	PROPIEDAD PRIVADA 12.66 m	CALLE PUBLICA 84.89 m	PROPIEDAD PRIVADA 84.98 m



MUNICIPIO DEL DISTRITO METROPOLITANO DE QUITO  
ADMINISTRACION ZONAL DE TUMBACO

PROYECTO : LEVANTAMIENTO TOPOGRAFICO PREDIO N° 359395  
PROPIETARIO : MUNICIPIO DISTRITO METROPOLITANO DE QUITO

UBICACION : PARROQUIA : TABABELA SECTOR : CENTRO HISTORICO	ESCALA: 1:250	AREA LEVANT. : <b>878.85m2</b> AREA ESCRITURA : <b>927.30m2</b>
---	------------------	--

CLAVE CATASTRAL : 10931-02-004	N° PREDIO : 359395	LEVANT. Y DIBUJO : TOP. B. RAMIRO GUALOTO J.
-----------------------------------	-----------------------	---

REVISADO POR : ARD. SALDME SALAZAR UNIDAD ADMINISTRATIVA TERRITORIO Y VIVIENDA	REVISADO POR : ING. IVOR VACA DIRECTOR DE GESTION DEL TERRITORIO
--	--

REVISADO POR : MGS. PATRICIA OSORIO ADMINISTRADOR ZONAL TUMBACO	SOLICITADO POR : ING. CARLOS ANDRÉS YÉPEZ DÍAZ DIRECTOR METROPOLITANA DE GESTION DE BIENES INMUEBLES
---	--