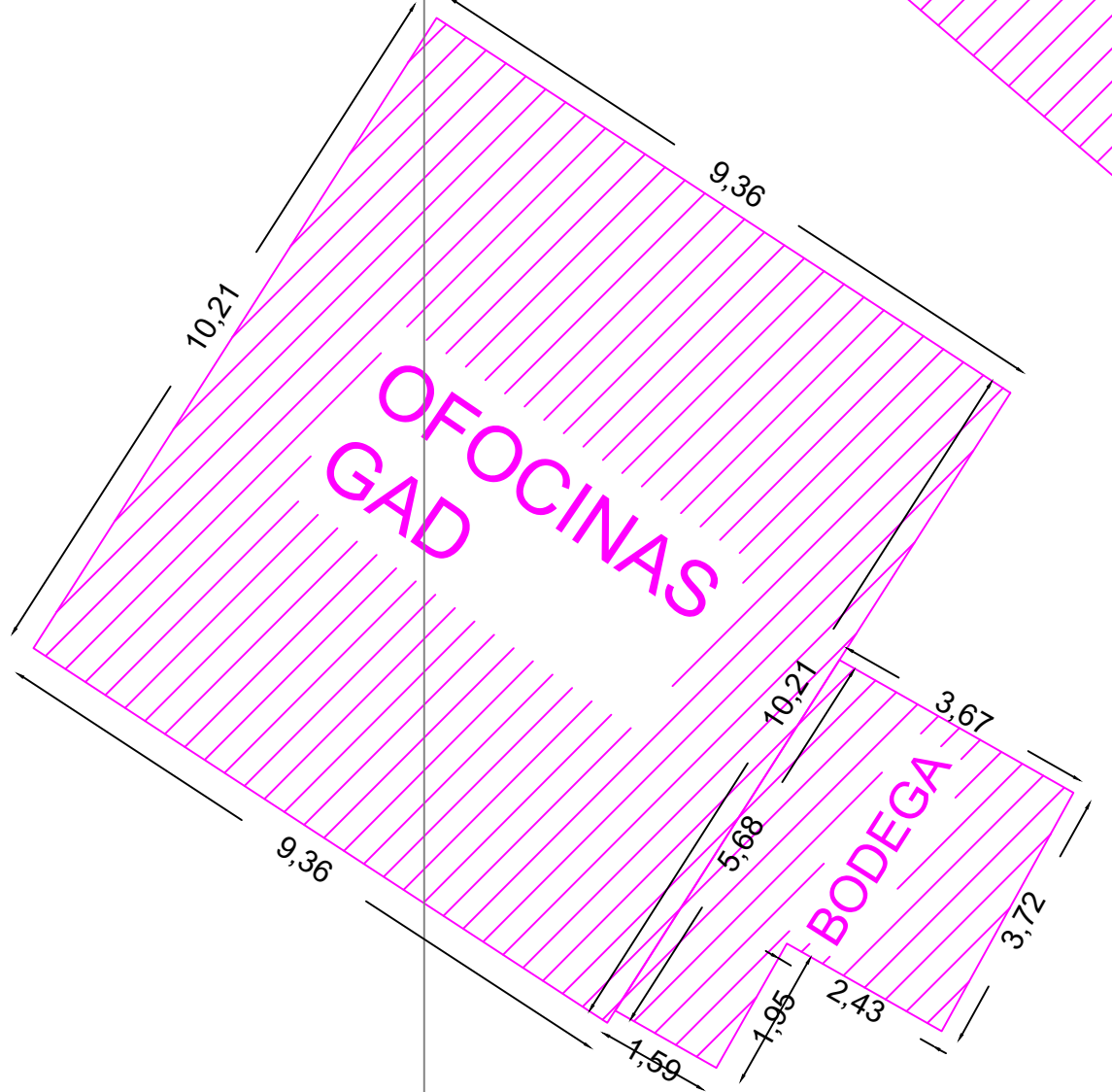
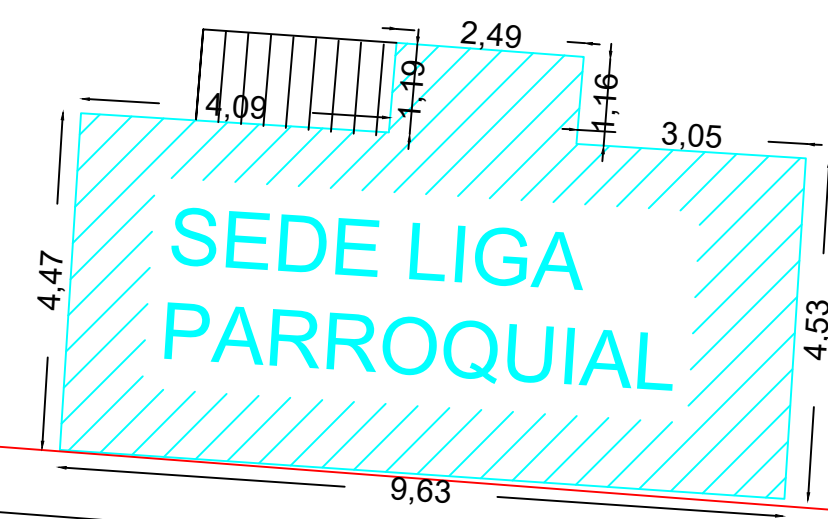
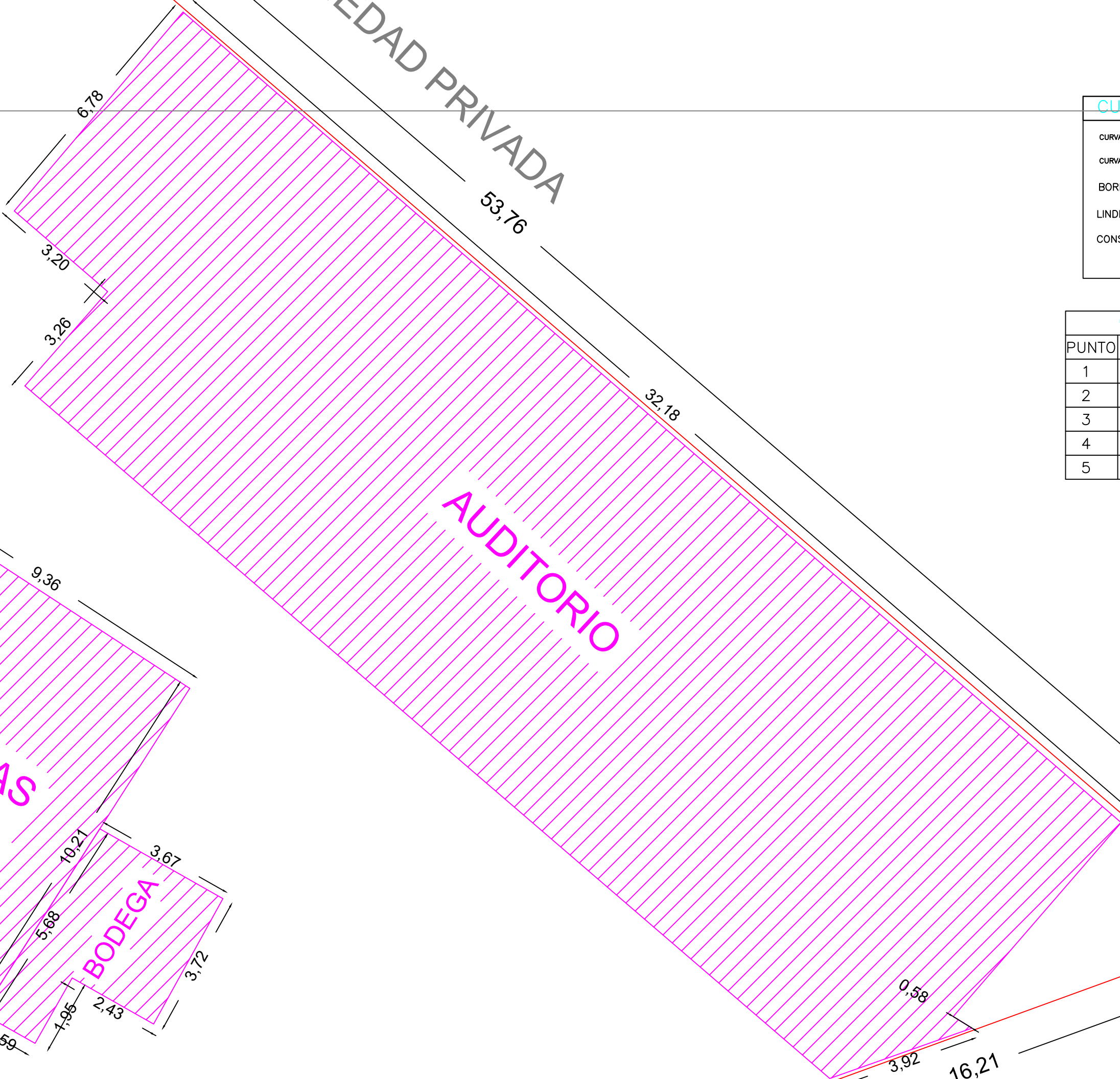
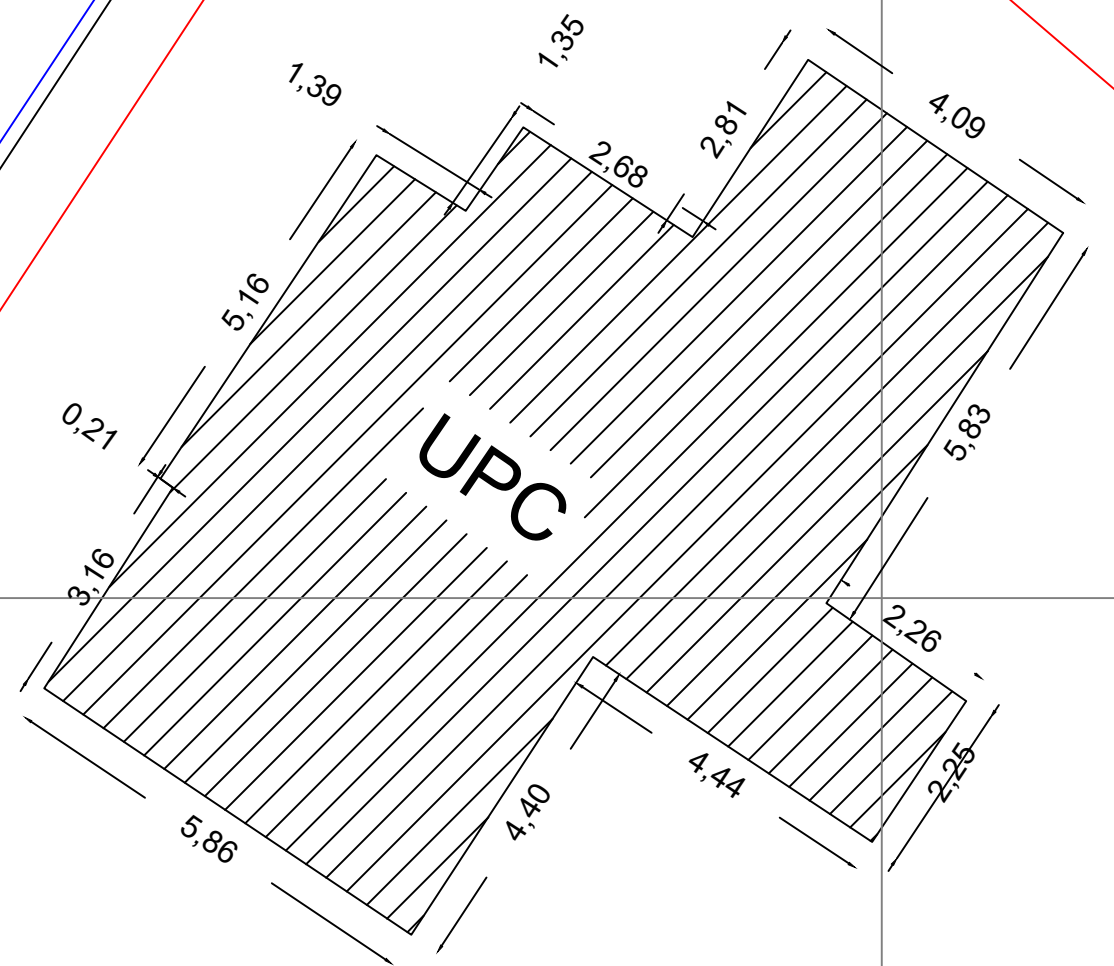


Y=9967713

CALLE 11 DE ABRIL



CUADRO DE SIMBOLOGIAS	
CURVA DE NIVEL PRINCIPAL CADA 5m	
CURVA DE NIVEL SECUNDARIA CADA 1m	
BORDILLO	
LINDERO	
CONSTRUCCION	

CUADRO COORDENADAS		
PUNTO	NORTE	ESTE
1	9967726.82	511284.86
2	9967691.79	511325.65
3	9967686.25	511310.41
4	9967690.20	511258.11
5	9967695.17	511264.12

ÁREA CONSTRUIDA	
ÁREA GAD PARROQUIAL	422.40 m ²
ÁREA SEDE LIGA PARROQUIAL	46.27 m ²
ÁREA UPC	84.92 m ²

PROPIEDAD PRIVADA

PROPIEDA PRIVADA

CUADRO DE AREAS Y LINDEROS					
LINDEROS	NORTE	SUR	ESTE	OESTE	AREA (m ²)
PROPIEDAD PRIVADA	53.76 m	PROPIEDAD PRIVADA	16.21 m	CALLE 11 DE ABRIL	1346.62 m ²
		52.45 m		45.63 m	

X=511290

	DISTRITO METROPOLITANO DE QUITO ADMINISTRACION LOS CHILLOS DIRECCION DE GESTION DEL TERRITORIO	JEFATURA ZONAL: CONTROL TERRITORIAL	
	LEVANTAMIENTO TOPOGRAFICO GAD PARROQUIA LA MERCED	LEVANTAMIENTO: RESPONSABLE CONTROL TERRITORIAL (E) ARQ. JORGE MURILLO DIRECTOR GESTION DEL TERRITORIO ING. DIEGO PEREZ ADMINISTRADOR ZONA LOS CHILLOS: MSC. SANTIAGO CACERES SECRETARIA DE TERRITORIO HABITAT Y VIVIENDA:	WILLIAMS ALLAUCA ARQ. JORGE MURILLO ING. DIEGO PEREZ MSC. SANTIAGO CACERES
	ESC: INDICADAS FECHA: NOV/2016		