

-10-

Quito, 11 de septiembre de 2024

Señor  
**ADRIAN IBARRA**  
**CONCEJAL**  
Presidente de la Comisión de Uso de Suelo

Señor  
**FIDEL CHAMBA**  
**CONCEJAL**

Señora  
**FERNANDA RACINES**  
**CONCEJAL**

Señor  
**EMILIO UZCATEGUI**  
**CONCEJAL**

Señor  
**DIEGO GARRIDO**  
**CONCEJAL**

Señor Arquitecto  
**JOSE MORALES**  
**SECRETARIO DE HÁBITAT Y ORDENAMIENTO TERRITORIAL**

Señor Doctor  
**Jose Antonio Vaca Jones**  
**Director Metropolitano de Ejecución**  
**AGENCIA METROPOLITANA DE CONTROL**

De mi consideración:

Dr. Jorge Eduardo Córdova Canelos, en mi calidad de ciudadano acreditado al mecanismo de participación ciudadana denominado Silla vacía, para participar, dentro del proyecto de "ORDENANZA METROPOLITANA SUSTITUTIVA DEL CAPITULO V, TITULO VI, LIBRO III.6 DEL CODIGO MUNICIPAL PARA EL DISTRITO METROPOLITANO DE QUITO QUE ESTABLECE EL REGIMEN ADMINISTRATIVO DE LA LICENCIA URBANISTICA DE PUBLICIDAD EXTERIOR LMU (41) presentado por el señor Alcalde Metropolitano Pabel Muñoz López, al respecto expongo y digo:

En relación a mi intervención efectuada en el marco de la Sesión extraordinaria 021, celebrada el 5 de septiembre de 2024 en la sala de sesiones del Consejo Metropolitano de Quito, relacionada con la instalación de vallas y elementos publicitarios sin LMU 41, mientras se encuentra revisándose el proyecto de normativa mencionada en el párrafo primero del presente documento, al respecto y tal como lo manifesté en la mencionada sesión, procedo a remitir un informe pormenorizado de 17 elementos publicitarios instalados en menos de un mes.

24-1240-E

11 SEP 2024 11h55

- 10 -

*Puel*

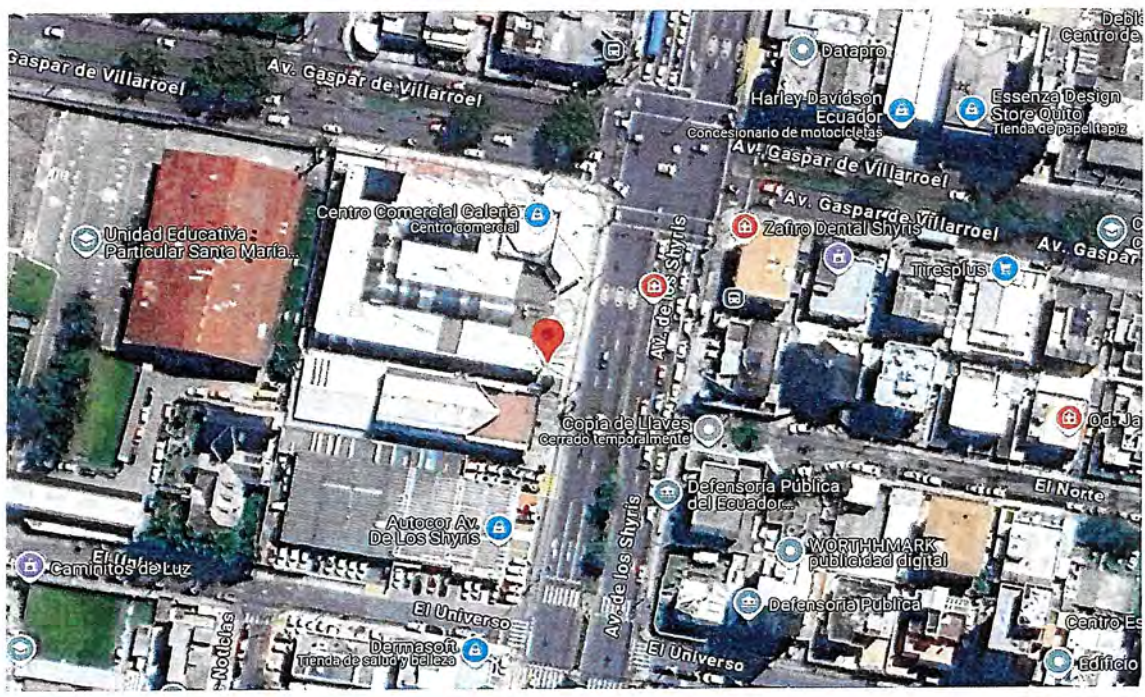
Estamos conscientes que la comisión en donde se esta revisando el proyecto de reforma mencionado, no es competente para receptar este tipo de denuncias, sin embargo, confiamos que la presentación de este documento servirá de insumo para tomar las mejores decisiones en beneficio de la ciudad.

**Atentamente,**




**Dr. Jorge Córdova Canelos**  
**C.I. 1708055858**  
**Jorgecordova70@icloud.com**  
**Tel. 0999463524**

1. Av. Shyris y Gaspar de Villarroel, con coordenadas de ubicación:  
(-0.17063481860646953, -78.48010865219483)



2. Av. América y República, esquina con coordenadas de ubicación:  
(-0.17535666650547072, -78.49341016611048)



- 3. Av. Republica y Atahualpa, edificio PRISMA DOS, con coordenadas de ubicación: (-0.18372421785010712, -78.48950696437984)



4. MIRAVALLE 4, Av. Oswaldo Guayasamin, diagonal a Miravalle 4, con coordenadas de ubicación: (-0.1912491728946626, -78.44268495027079)



- 5. MIRAVALLE 4, Av. Oswaldo Guayasamin, diagonal a Miravalle 4, con coordenadas de ubicación: (-0.1909720595842074, -78.44240067348177)



6. MIRAVALLE 4, Av. Oswaldo Guayasamin, diagonal a Miravalle 4, con coordenadas de ubicación: (-0.19069474099781547, -78.44212851072683)





- MIRAVALLE 4, Av. Oswaldo Guayasamin, diagonal a Miravalle 4, con coordenadas de ubicación: (-0.1902125669360034, -78.44165130672828)




8. CUMBAYA, Av. Oswaldo Guayasamin y Gral. Eloy Alfaro con coordenadas de ubicación:  
(-0.20106477003538492, -78.43807626042005)




9. TUMBACO, Av. Oswaldo Guayasamin y Manuel Cañola con coordenadas de ubicación: (-0.21638442514515496, -78.39670554756734)



10. TIUMBACO, Av. Ruta viva y Antonia León, con coordenadas de ubicación:  
(-0.21907837087510812, -78.38990010763825)



11. TUMBACO, Av. Ruta viva y José Vinuesa, con coordenadas de ubicación:  
(-0.21843456619023147, -78.3862844818114)



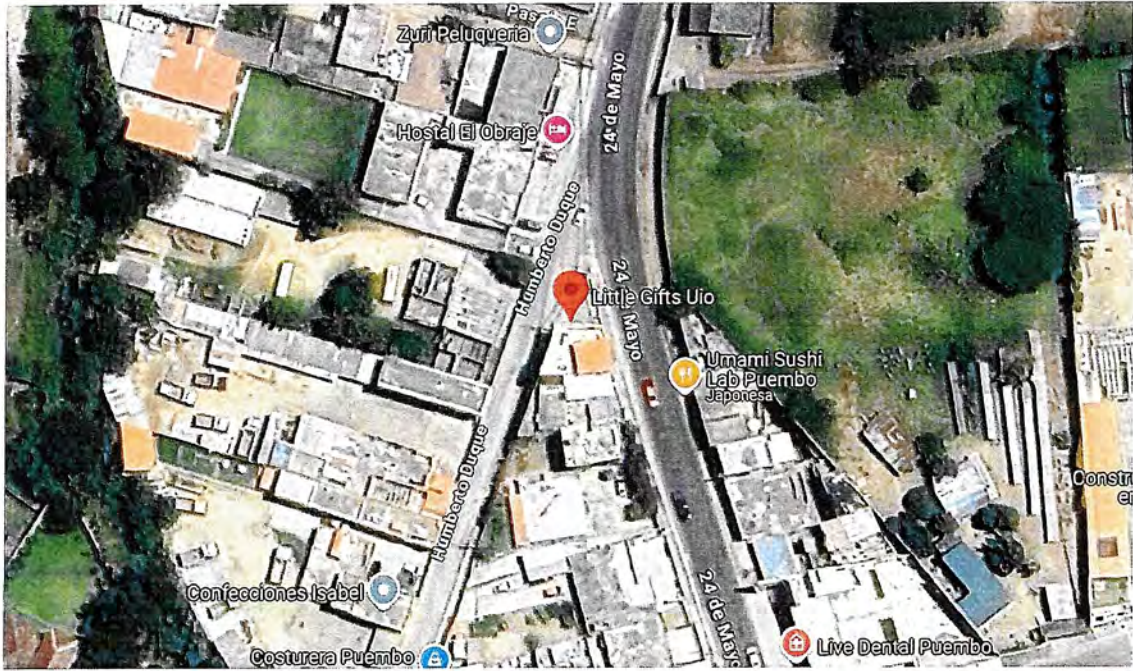
12. TUMBACO, Av. Ruta viva y José Vinuesa, con coordenadas de ubicación:  
(-0.21818263742511138, -78.3856830666373)



13. PUEMBO, Calle 24 de Machala y cardenal de la Torre, con coordenadas de ubicación: (-0.20127478728003925, -78.36699490394155)



14. PUEMBO, Calle 24 de mayo y Humberto Duque, con coordenadas de ubicación:  
(-0.19887327811500366, -78.3679352917389)





15. PUEMBO, Calle 24 de mayo y José Ignacio Gallardo, con coordenadas de ubicación:  
(-0.19369951661540288, -78.36499897289734)



16. PUEMBO, calle Julio Tobar Donoso y calle A, con coordenadas de ubicación:  
(-0.18600234195121892, -78.36552025756018)



17. Av. Amazonas y Gaspar de Villarroel esquina, con coordenadas de ubicación:  
(-0.16944947314488376, -78.48427243094423)



