

Quito, 14 ENE 2019

Oficio 82 GG-GP 0137

Hoja de Ruta: TE-MAT-11992-18

Asunto: Informe ampliatorio al Aval Histórico para la denominación vial Barrio La Clemencia

BOOC 2019-005639

Arquitecto
Jacobó Herdoiza B.
Secretario de Territorio, Hábitat y Vivienda
Calle Oe5 García Moreno N2-57 y N3 Sucre
Teléfono: 3952300
Presente

De mi consideración:




Con la finalidad de continuar con el proceso de asignación de nombres a las calles S13I y S14A como Manuel Morales y Cantón Pablo Sexto respectivamente, solicito cordialmente emita su informe técnico actualizado para lo cual se adjunta la siguiente documentación de respaldo:

- Informe Favorable de la EPMMOP,
- Aval Histórico ampliado del Cronista de la Ciudad (oficio No. 085-AMH-18),
- Proyecto de Ordenanza,
- Plano de ubicación,
- Antecedentes de la respectiva propuesta.

Atentamente,


Ing. Iván Alvarado Molina
Gerente General
Empresa Pública Metropolitana de Movilidad y Obras Públicas

Anexo: Antecedente (11 hojas)
Proyecto de Ordenanza (2 hojas)
Plano (1 hoja)
Informe (1 hoja)

Elaborado por	Ing. María Teresa Tayo H	UIG	
Revisado por	Ing. Lorena Izurieta Z.	UIG	
Aprobado por	Arq. Hidalgo Nuñez Lucio	GP	
Hoja de Trámite 4039			
Hoja de Ruta: 11992-18			


EPMMOP


Firma: Hora:

