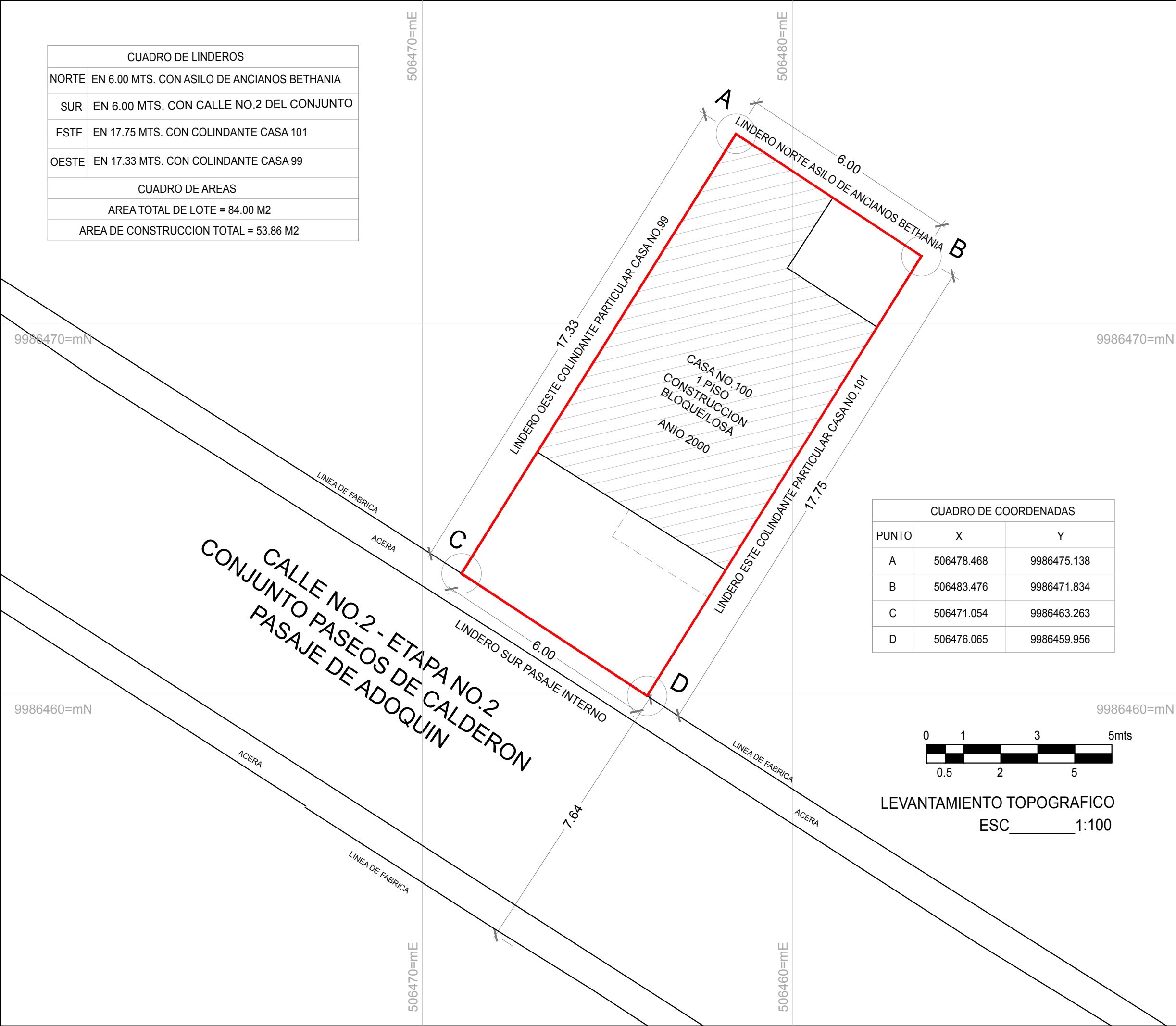
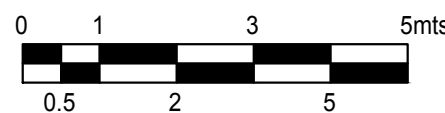


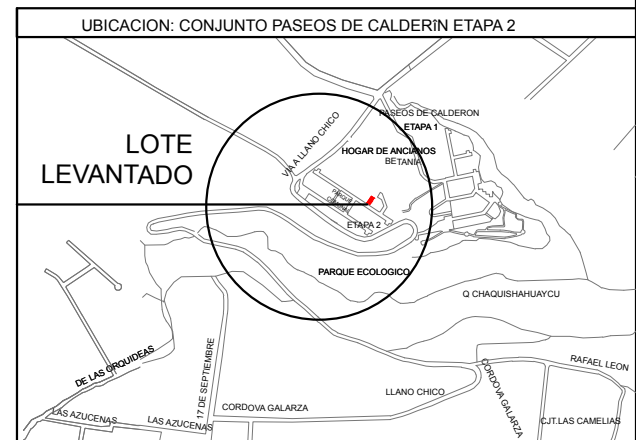
CUADRO DE LINDEROS	
NORTE	EN 6.00 MTS. CON ASILO DE ANCIANOS BETHANIA
SUR	EN 6.00 MTS. CON CALLE NO.2 DEL CONJUNTO
ESTE	EN 17.75 MTS. CON COLINDANTE CASA 101
OESTE	EN 17.33 MTS. CON COLINDANTE CASA 99
CUADRO DE AREAS	
AREA TOTAL DE LOTE = 84.00 M2	
AREA DE CONSTRUCCION TOTAL = 53.86 M2	



CUADRO DE COORDENADAS		
PUNTO	X	Y
A	506478.468	9986475.138
B	506483.476	9986471.834
C	506471.054	9986463.263
D	506476.065	9986459.956



LEVANTAMIENTO TOPOGRAFICO
ESC _____ 1:100



NOTAS

- TODAS LAS MEDIDAS ESTAN DADAS EN METROS SALVO DONDE INDIQUE LO CONTRARIO.
- EL LEVANTAMIENTO TOPOGRAFICO SE REALIZO CON COORDENADAS Y COTAS WGS-84 TM QUITO.

SIMBOLOGIA:

LINDERO CERCA ALAMBRE	CURVAS NIVEL	ARBOLEDA/MONTAÑA
PISCINA	CAMINO PAVIMENTADO	CISTERNA
LINEA ELECTRICA	CAMINERIA	POTREROS Y CULTIVOS
RIO O ARROYO	POZO REJILLA	CAJA REVISION
POSTE LUZ	QUEBRADA	CASA / EDIFICIO
ESTACAS MARCADAS	POZO ALCANTARILLADO	PUNTOS DE COTA



LEVANTAMIENTO TOPOGRAFICO GEORREFERENCIADO
PROPIEDAD SR. EDISON ERNESTO LEMUS VILLAREAL

CONTIENE:	CLAVE CATASTRAL : 12713 02 005 000 000 000
UBICACION	CANTON: QUITO PARROQUIA: CALDERON
LEVANTAMIENTO DEL LOTE	DEPENDENCIA ADMINISTRATIVA: A.Z. CALDERON
CUADRO DE AREAS	BARRIO/SECTOR: REDIN # 2
CUADRO DE COORDENADAS	ZONIFICACION: A8 (A603-35)
CUADRO DE LINDEROS	USO DE SUELO: (RU1) RESIDENCIAL URBANO 1
CURVAS DE NIVEL CADA 50 CM	IRM. No.: N/A
	FECHA: JUNIO 2024

LEVANTO:	PROPIETARIA	LAMINA:
ARQ. ANDREA EGAS M. REG.SENESCYT: 1005-2018-1991692	EDISON LEMUS VILLAREAL	A3 /1