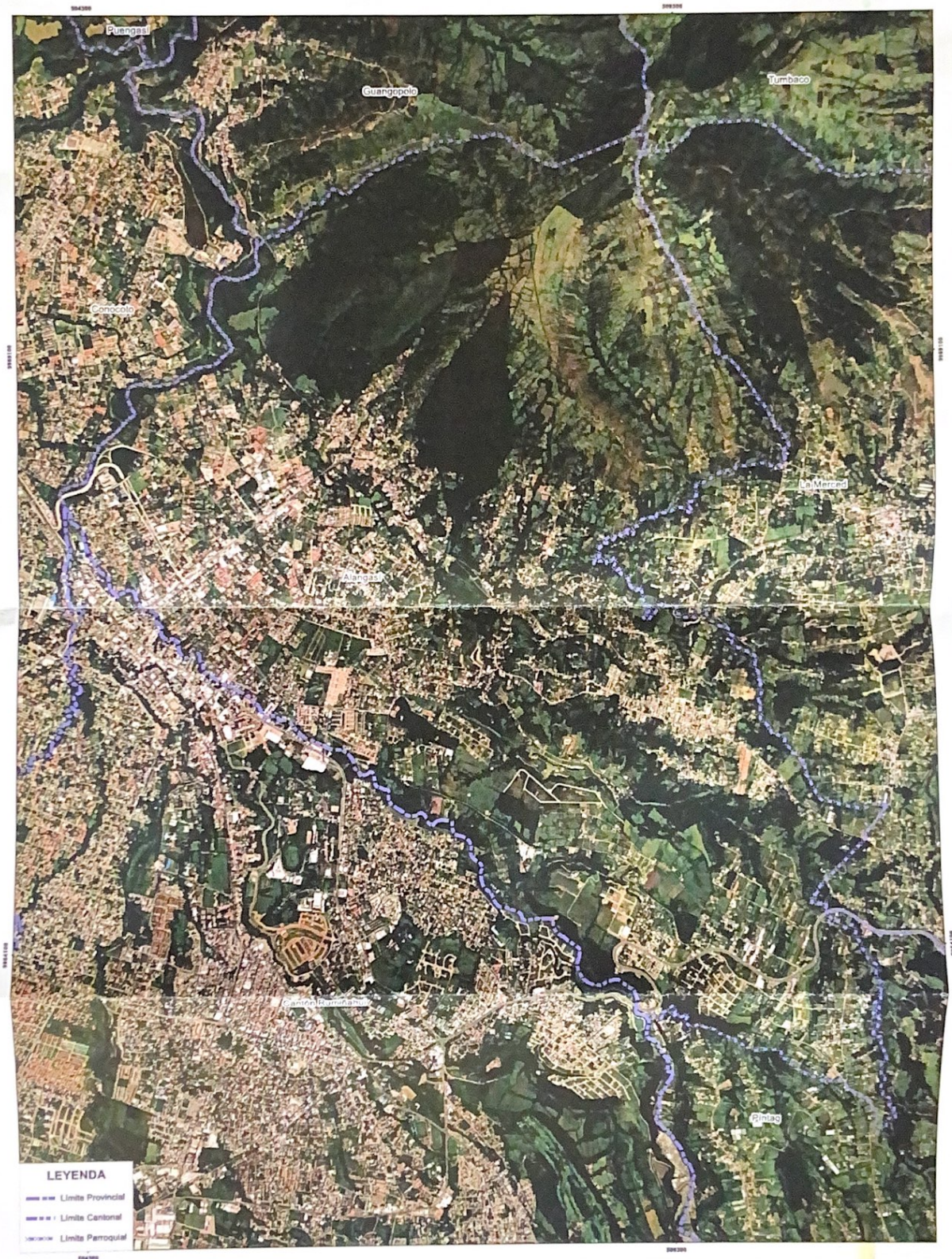


Carpeta 2:

Contenido


- **Anexo 5:** Archivo *pdf*: Mapa base de las 33 parroquias rurales y 32 parroquias urbanas del Distrito Metropolitano de Quito.
- **Anexo 6:** Fichas de asistencia de socializaciones y mesas de trabajo por parroquias.
- **Anexo 7:** Archivo *pdf*: Base de datos de límites de las parroquias del Distrito Metropolitano de Quito.



LEYENDA


- - - - - Límite Provincial
- - - - - Límite Cantonal
- - - - - Límite Parroquial

<p>PARROQUIA: Alangosí</p>	<p>ELABORACIÓN: Secretaría General de Coordinación Territorial y Participación Ciudadana - SGCTYPC</p>	<p>FUENTE: Instituto Geográfico Militar Ministerio de Gobierno Municipio de Quito</p>	<p>FECHA: Abril, 2023</p>	<p>SISTEMA DE PROYECCIÓN: SIRS-DMQ ESCALA: 1:14.810</p>	<p>ESCALA GRAFICA: 0 500 1.000 1.500 2.000</p>
--------------------------------	--	---	-------------------------------	---	--




PARROQUIA: Amagües	ELABORACIÓN: Secretaría General de Coordinación Territorial y Participación Ciudadana - SIGTYPC	FUENTE: Instituto Geográfico Militar Ministerio de Gobierno Municipio de Quito	FECHA: Abril, 2023	SISTEMA DE PROYECCIÓN: SRES-DMQ ESCALA: 1:23.650	ESCALA GRÁFICA: 0 0.2 0.4 0.6 0.8 1.0
-----------------------	--	---	-----------------------	---	--

2-974-



PARROQUIA: Atahualpa	ELABORACIÓN: Secretaría General de Coordinación Territorial y Participación Ciudadana - SGCTPC	FUENTE: Instituto Geográfico Militar Ministerio de Gobierno Ministerio de Dato	FECHA: Abril, 2023	SISTEMA DE PROYECCIÓN: SIRS-DMQ ESCALA: 1:26.560	ESCALA GRÁFICA: 0 0,25 0,50 1,00 1,50 2,00
-------------------------	---	---	-----------------------	---	---

2-52



PARROQUIA:
Calacali

ELABORACIÓN:
Secretaría General de Coordinación Territorial y Participación Ciudadana - SOCTPC

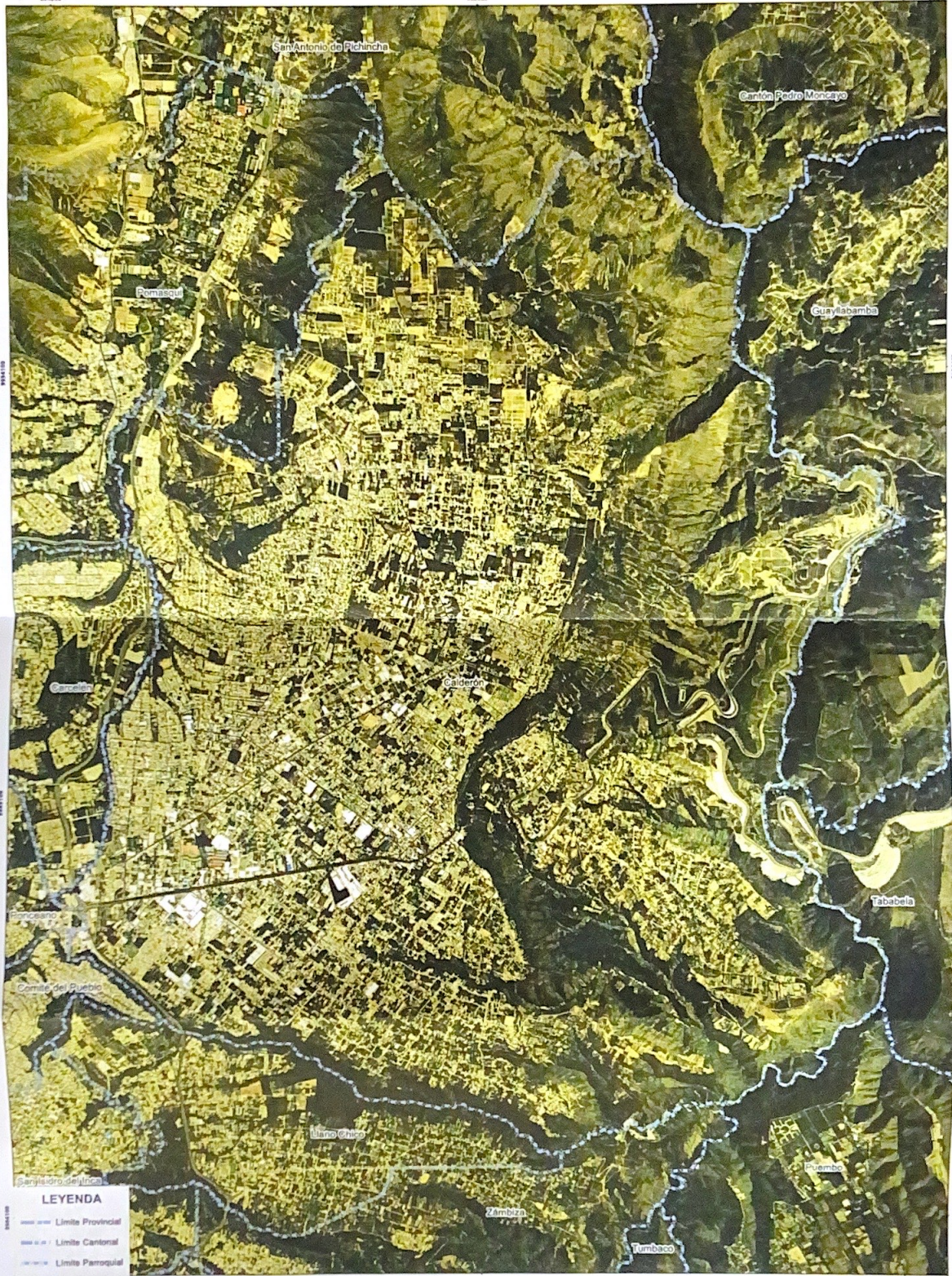
FUENTE:
Instituto Geográfico Militar
Ministerio de Gobierno
Municipios de Quito

FECHA:
Año: 2023

SISTEMA DE PROYECCIÓN: SIRS-DMQ
ESCALA: 1:33.600

ESCALA GRÁFICA:
0 500 1000 1500 2000

2-145



LEYENDA
 --- Límite Provincial
 --- Límite Cantonal
 ... Límite Parroquial

PARROQUIA:
 Calderón

ELABORACIÓN:
 Secretaría General de Coordinación Territorial y Participación Ciudadana - SGCOTPC

FUENTE:
 Instituto Geográfico Militar
 Ministerio de Gobierno
 Municipio de Quito

FECHA:
 Abril, 2023

SISTEMA DE PROYECCIÓN: SIRS-DMQ
 ESCALA: 1:20.000

ESCALA GRÁFICA:
 0 0,25 0,50 0,75 1,00

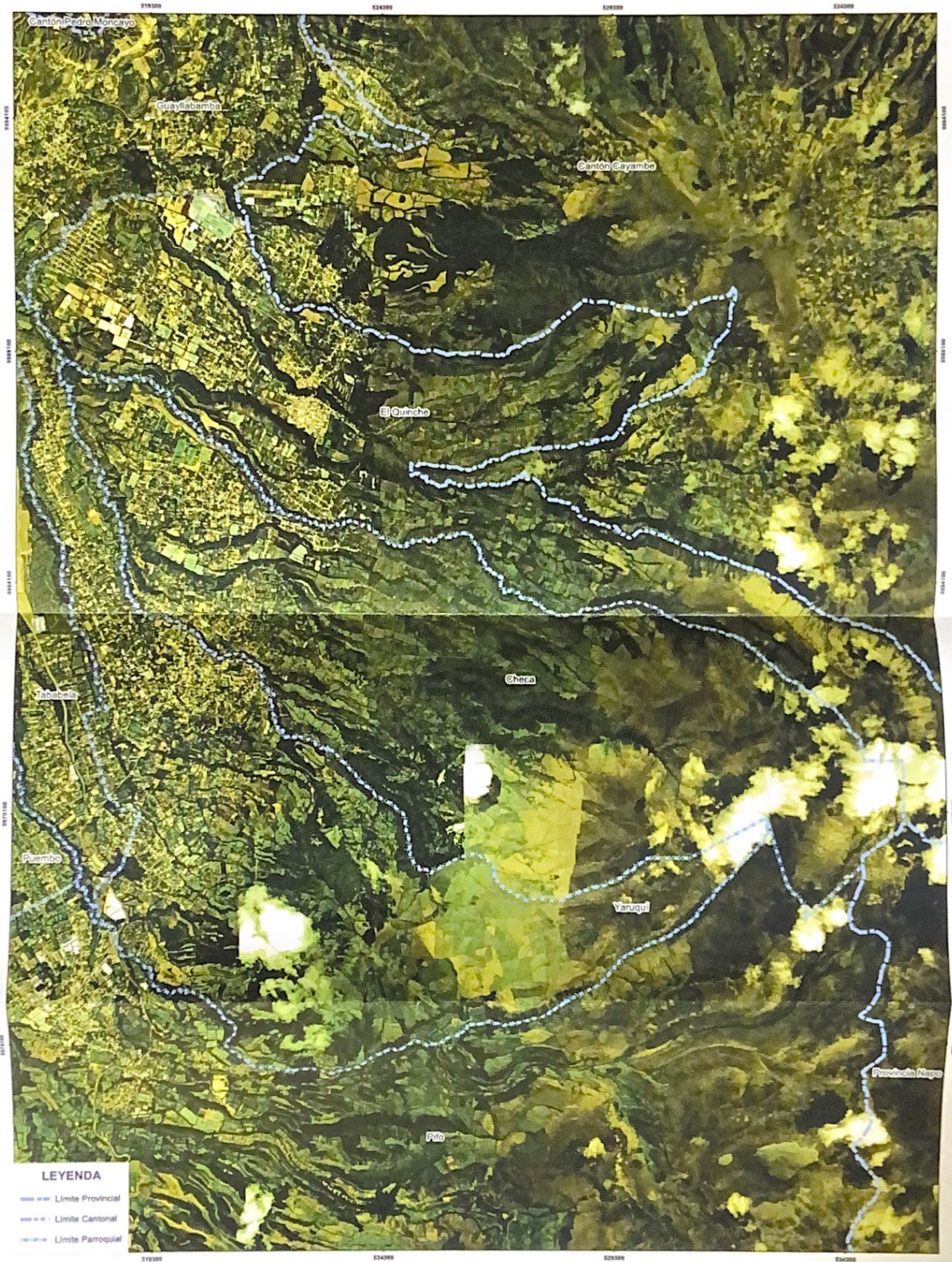
2-22



LEYENDA

- Límite Provincial
- Límite Cantonal
- Límite Parroquial

PARROQUIA: Chavezpamba	ELABORACIÓN: Secretaría General de Coordinación Territorial y Participación Ciudadana - SGC/TPC	FUENTE: Instituto Geográfico Militar Ministerio de Gobierno Municipio de Quito	FECHA: Abril 2023	SISTEMA DE PROYECCIÓN: SRES-DMQ ESCALA: 1:15.180	ESCALA GRÁFICA: 0 500 1000 2000
----------------------------------	---	--	-----------------------------	---	---




PARROQUIA:
Checa

ELABORACIÓN:
Secretaría General de Coordinación Territorial y Participación Ciudadana - SOCTPC

FUENTE:
Instituto Geográfico Militar
Ministerio de Gobierno
Municipio de Quito

FECHA:
Abril, 2023

SISTEMA DE PROYECCIÓN: SRES-DMQ
ESCALA: 1:38.870





LEYENDA

- Límite Provincial
- Límite Cantonal
- Límite Parroquial

PARROQUIA:
Conocoto

ELABORACIÓN:
Secretaría General de Coordinación Territorial y Participación Ciudadana - SGCTPC


FUENTE:
Instituto Geográfico Militar
Ministerio de Gobierno
Municipio de Quito

FECHA:
Abril, 2023

SISTEMA DE PROYECCIÓN: SIRS-DMQ
ESCALA: 1:18.300

ESCALA GRÁFICA:
0 500 1000 1500 2000

024-



LEYENDA

- Límite Provincial
- ... Límite Cantonal
- Límite Parroquial

PARROQUIA:
Combarbalá

ELABORACIÓN:
Secretaría General de Coordinación Territorial y Participación Ciudadana - SIGCIPC

FUENTE:
Instituto Geográfico Militar
Ministerio de Gobierno
Municipio de Quito

FECHA:
Abril, 2023

SISTEMA DE PROYECCIÓN: SIRS-DMQ
ESCALA 1:14.210

ESCALA GRÁFICA:
0 100 200 300 400 500

2-bit-



PARROQUIA:
El Quincho

ELABORACIÓN:
Secretaría General de Coordinación Territorial y Participación Ciudadana - SGCCTPC

FUENTE:
Instituto Geográfico Militar
Ministerio de Gobierno
Municipio de Quito

FECHA:
Abril, 2023

SISTEMA DE PROYECCIÓN: SIRS-DMQ
ESCALA: 1:43.390

ESCALA GRÁFICA:
0 0.5 1 1.5 2



LEYENDA

- Límite Provincial
- - - Límite Cantonal
- · · Límite Parroquial

PARROQUIA: Quito	ELABORACIÓN: Secretaría General de Coordinación Territorial y Participación Ciudadana - SOCTYPC	FUENTE: Instituto Geográfico Militar Ministerio de Gobierno Municipio de Quito	FECHA: Abril, 2023	SISTEMA DE PROYECCIÓN: SRES-DMQ ESCALA: 1:38.000	ESCALA GRÁFICA: 0 100 200 300 400 500
---------------------	--	---	-----------------------	---	--

Handwritten signature or mark.



LEYENDA

- Limite Provincial
- - - Limite Cantonal
- · · Limite Parroquial

PARROQUIA:
Guano

ELABORACIÓN:
Secretaría General de Coordinación Territorial y Participación Ciudadana - SIGCTPC


FUENTE:
Instituto Geográfico Militar
Ministerio de Gobierno
Municipio de Guano

FECHA:
Abril, 2023

SISTEMA DE PROYECCIÓN: SIRS-DMQ
ESCALA: 1:9.200

ESCALA GRÁFICA:
0 100 200 300 400 500

972-




LEYENDA

- Límite Provincial
- Límite Cantonal
- Límite Parroquial

PARROQUIA: Guayabamba	ELABORACIÓN: Secretaría General de Coordinación Territorial y Participación Ciudadana - SIGCYPC	FUENTE: Instituto Geográfico Militar Ministerio de Gobierno Municipio de Quito	FECHA: Abril, 2013	SISTEMA DE PROYECCION: SIRS-OMQ ESCALA: 1:27.200	ESCALA GRÁFICA:
--------------------------	--	---	-----------------------	---	---------------------

916



LEYENDA

- Limite Provincial
- ... Limite Cantonal
- Limite Parroquial


PARROQUIA:
La Merced

ELABORACIÓN:
Secretaría General de Coordinación Territorial y Participación Ciudadana - SGCCTPC

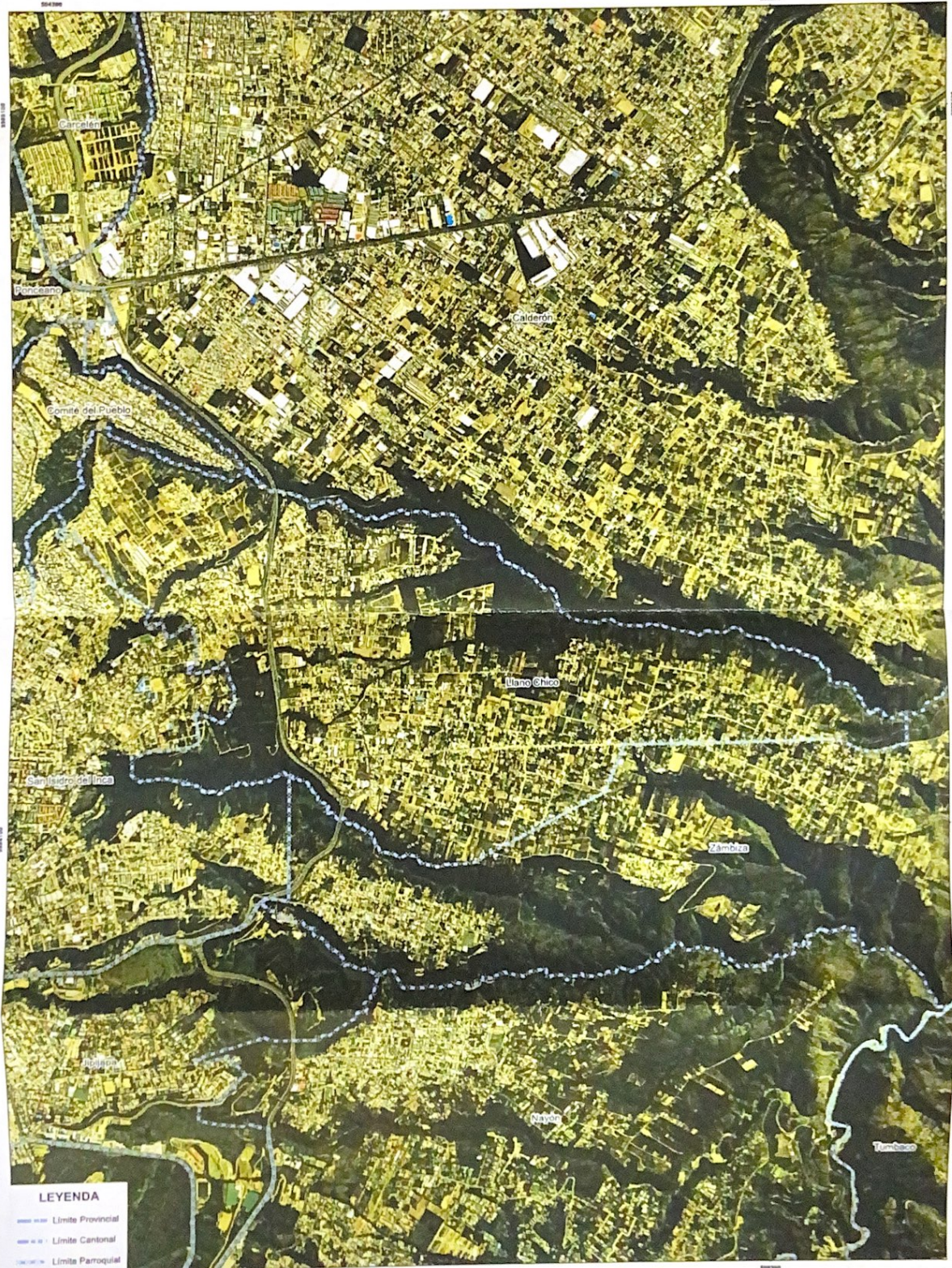
FUENTE:
Instituto Geográfico Militar
Ministerio de Gobierno
Municipio de Quito

FECHA:
Año: 2023


SISTEMA DE PROYECCIÓN: SIRS-DMQ
ESCALA: 1:13.710





2-NE-



LEYENDA

 Límite Provincial

 Límite Cantonal

 Límite Parroquial

PARROQUIA:

 Llano Chico

ELABORACIÓN:

 Secretaría General de Coordinación Territorial y Participación Ciudadana - SGC/TPC

FUENTE:

 Instituto Geográfico Militar

 Ministerio de Gobierno

 Municipio de Quito

FECHA:


 Abril, 2023

SISTEMA DE PROYECCIÓN: SIRS-DMQ

 ESCALA: 1:12.420

ESCALA GRÁFICA:






LEYENDA
 --- Límite Provincial
 ... Límite Cantonal
 — Límite Parroquial


PARROQUIA: Llao	ELABORACIÓN: Secretaría General de Coordinación Territorial y Participación Ciudadana - SIGTCPC	FUENTE: Instituto Geográfico Militar Ministerio de Gobierno Municipio de Quito	FECHA: Abril, 2023	SISTEMA DE PROYECCIÓN: SIRS-DMQ ESCALA: 1:88.470	ESCALA GRÁFICA:
--------------------	--	---	-----------------------	---	---------------------

21E



PARROQUIA: Nanegal	ELABORACIÓN: Secretaría General de Coordinación Territorial y Participación Ciudadana - SOCTYPC	FUENTE: Instituto Geográfico Militar Ministerio de Gobierno Municipalidad de Quito	FECHA: Abril, 2023	SISTEMA DE PROYECCIÓN: SIRS-DMQ ESCALA: 1:37 500	ESCALA GRÁFICA: 0 1000 2000 3000 4000 5000
-----------------------	--	---	-----------------------	---	---





PARROQUIA:
Naregalla

ELABORACIÓN:
Secretaría General de Coordinación Territorial y Participación Ciudadana - SOCYPC

FUENTE:
Instituto Geográfico Militar
Ministerio de Gobierno
Municipalidad de Quito

FECHA:
Abril, 2023

SISTEMA DE PROYECCIÓN: SIRS-DMQ
ESCALA: 1:31.350

ESCALA GRÁFICA:
0 100 200 300 400 500 600 700 800 900 1000

PO



LEYENDA

- Límite Provincial
- Límite Cantonal
- Límite Parroquial

PARROQUIA:
Nayón

ELABORACIÓN:
Secretaría General de Coordinación Territorial y Participación Ciudadana - SGCYPC

FUENTE:
Instituto Geográfico Militar
Ministerio de Gobierno
Municipio de Quito

FECHA:
Abril, 2023

SISTEMA DE PROYECCIÓN: SRES-DMQ
ESCALA: 1:12.120

ESCALA GRÁFICA

104



PARROQUIA: Nono	ELABORACIÓN: Secretaría General de Coordinación Territorial y Participación Ciudadana - SIGCTPC	FUENTE: Instituto Geográfico Militar Ministerio de Gobierno Municipio de Quito	FECHA: ABR, 2023	SISTEMA DE PROYECCIÓN: SIRS-OMQ ESCALA: 1:44 470	ESCALA GRÁFICA:
---------------------------	---	--	----------------------------	--	----------------------------

500



PARROQUIA:
Pácto

ELABORACIÓN:
Secretaría General de Coordinación Territorial y Participación Ciudadana - SOCTYPC

FUENTE:
Instituto Geográfico Militar
Municipio de Guala
Municipio de Quito

FECHA:
Abril, 2023

SISTEMA DE PROYECCIÓN: SIRS-DMQ
ESCALA: 1:49.550

ESCALA GRÁFICA:
0 500 1000 1500 2000

104



LEYENDA

- Límite Provincial
- ... Límite Cantonal
- Límite Parroquial

PARROQUIA:
Perucho

ELABORACIÓN:
Secretaría General de Coordinación Territorial y Participación Ciudadana - SOCTPC


FUENTE:
Instituto Geográfico Militar
Ministerio de Gobierno
Municipio de Guano

FECHA:
Abril 2023

SISTEMA DE PROYECCIÓN: SIRS-DMQ
ESCALA: 1:15.720

ESCALA GRÁFICA:
0 100 200 300 400 500

100



LEYENDA

- Límite Provincial
- Límite Cantonal
- Límite Parroquial

PARROQUIA:
Pilo

ELABORACIÓN:
Secretaría General de Coordinación Territorial y Participación Ciudadana - SOCTYPC

FUENTE:
Instituto Geográfico Militar
Ministerio de Gobierno
Municipio de Quito

FECHA:
Abril, 2023

SISTEMA DE PROYECCIÓN: SIRS-DMQ
ESCALA: 1:43.140

ESCALA GRÁFICA:
0 0,25 0,5 1,0 1,5 2,0

105-



PARROQUIA: Píntag	ELABORACIÓN: Secretaría General de Coordinación Territorial y Participación Ciudadana - SIGCTYC	FUENTE: Instituto Geográfico Militar Ministerio de Gobierno Municipio de Quito	FECHA: Abril, 2023	SISTEMA DE PROYECCIÓN: SIRS-DMQ ESCALA: 1:55.630	ESCALA GRÁFICA: 
-----------------------------	---	--	------------------------------	---	---





PARROQUIA:
Pomasqui

ELABORACIÓN:
Secretaría General de Coordinación Territorial y Participación Ciudadana - SGCYPC

FUENTE:
Instituto Geográfico Militar
Ministerio de Gobierno
Municipio de Quito

FECHA:
Abril, 2023

SISTEMA DE PROYECCIÓN: SIRS-DMQ
ESCALA: 1:17.820



103



PARROQUIA:
Puellaro

ELABORACIÓN:
Secretaría General de Coordinación Territorial y Participación Ciudadana - SOCTYPC

FUENTE:
Instituto Geográfico Militar
Ministerio de Gobierno
Municipalidad de Quito

FECHA:
Abril, 2023

SISTEMA DE PROYECCIÓN: SIRS-DMQ
ESCALA: 1:25.510

ESCALA GRÁFICA:
0 100 200 300 400

101




LEYENDA

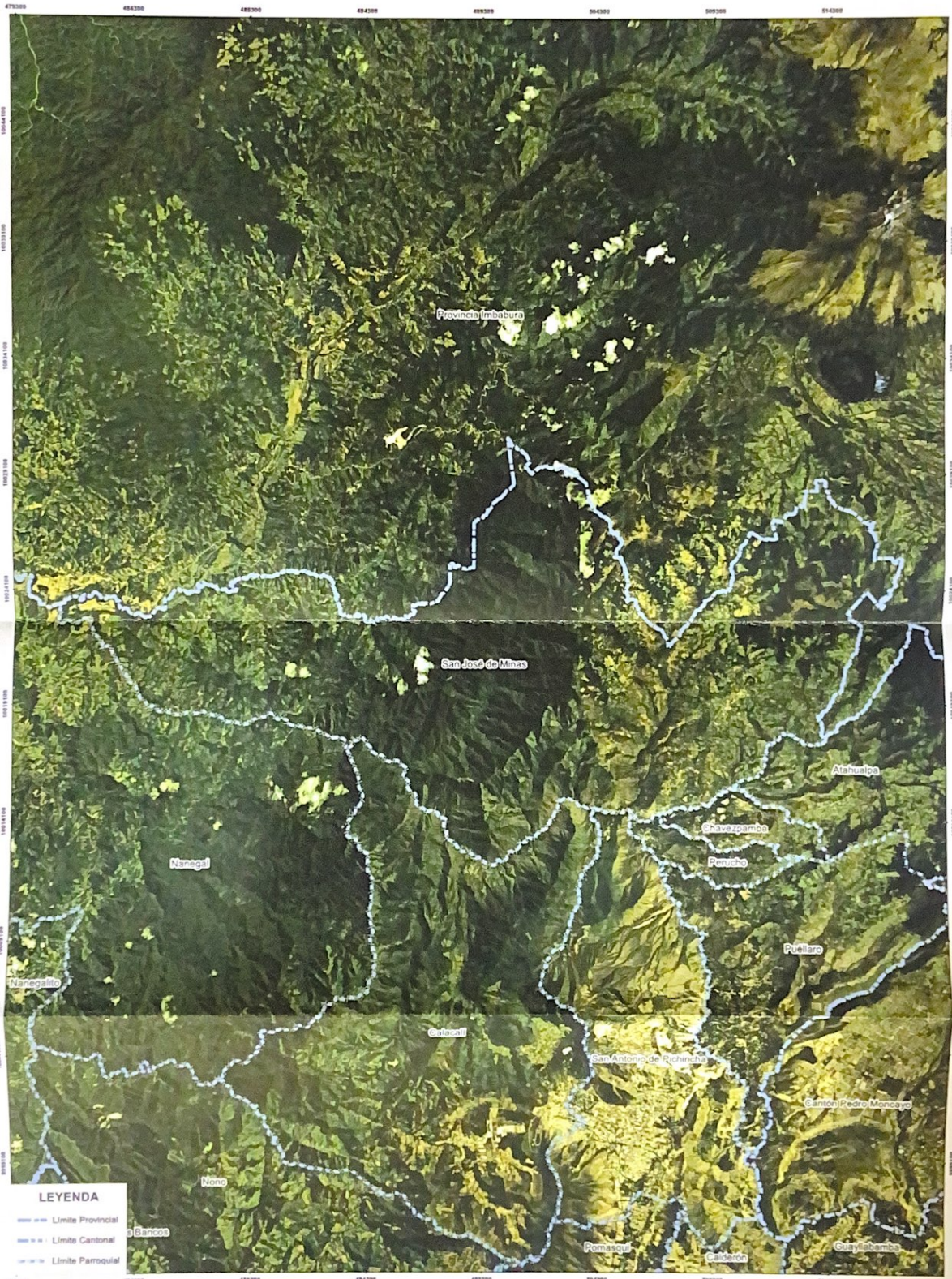
- Límite Provincial
- - - - - Límite Cantonal
- - - - - Límite Parroquial

PARROQUIA: Puumbo	ELABORACIÓN: Secretaría General de Coordinación Territorial y Participación Ciudadana - SOCTYPC	FUENTE: Instituto Geográfico Militar Ministerio de Gobierno Municipio de Quito	FECHA: Año, 2023	SISTEMA DE PROYECCIÓN: SIRS-DMQ ESCALA: 1:15.910	ESCALA GRÁFICA
----------------------	--	---	---------------------	---	--------------------

04



<p>PARROQUIA San Antonio de Pichincha</p>	<p>ELABORACIÓN: Secretaría General de Coordinación Territorial y Participación Ciudadana - SOCTYPC</p>	<p>FUENTE: Instituto Geográfico Militar Ministerio de Gobierno Municipio de Quito</p>	<p>FECHA: Abril, 2023</p>	<p>SISTEMA DE PROYECCIÓN: SIRS-DMQ ESCALA: 1:25.840</p>	<p>ESCALA GRÁFICA 0 100 200 300 400 500 600 700 800 900 1000</p>
---	--	---	-------------------------------	---	--



LEYENDA

- Límite Provincial
- Límite Cantonal
- Límite Parroquial

<p>PARROQUIA: San José de Minas</p>	<p>ELABORACIÓN: Secretaría General de Coordinación Territorial y Participación Ciudadana - SGCT/PC</p>	<p>FUENTE: Instituto Geográfico Militar Ministerio de Gobierno Municipio de Quito</p>	<p>FECHA: Abril, 2023</p>	<p>SISTEMA DE PROYECCIÓN: SIRS-DMQ ESCALA: 1:78.582</p>	<p>ESCALA GRÁFICA: </p>
---	--	---	-------------------------------	---	-----------------------------

bbj



LEYENDA
--- Límite Provincial
— Límite Cantonal
... Límite Parroquial

PARROQUIA:
Tababela

ELABORACIÓN:
Secretaría General de Coordinación Territorial y Participación Ciudadana - SOCTPC


FUENTE:
Instituto Geográfico Militar
Ministerio de Gobierno
Municipio de Quito

FECHA:
Abril, 2023

SISTEMA DE PROYECCIÓN: SIRS-OMQ
ESCALA: 1:20.000

ESCALA GRÁFICA:
0 0,25 0,5 1 1,5 2

283-



LEYENDA

	Límite Provincial
	Límite Cantonal
	Límite Parroquial

PARROQUIA: Tumbaco	ELABORACIÓN: Secretaría General de Coordinación Territorial y Participación Ciudadana - SGC/TPC	FUENTE: Instituto Geográfico Militar Ministerio de Gobierno Municipio de Quito	FECHA: Abril, 2023	SISTEMA DE PROYECCIÓN: SIRS-DMQ ESCALA: 1:22.190	ESCALA GRÁFICA:
------------------------------	---	--	------------------------------	---	----------------------------

2-149



LEYENDA

- Límite Provincial
- Límite Cantonal
- Límite Parroquial

109-
202

PARROQUIA: Yanqui	ELABORACIÓN: Secretaría General de Coordinación Territorial y Participación Ciudadana - SOCTPC	FUENTE: Instituto Geográfico Militar Ministerio de Gobierno Municipio de Quito	FECHA: Abril, 2023	SISTEMA DE PROYECCIÓN: SIRS-DMQ ESCALA: 1:35.570	ESCALA GRÁFICA:
----------------------	---	---	-----------------------	---	---------------------



LEYENDA

- Límite Provincial
- Límite Cantonal
- Límite Parroquial

PARROQUIA:
Zumbiza

ELABORACIÓN:
Secretaría General de Coordinación Territorial y Participación Ciudadana - SIGTYPC


FUENTE:
Instituto Geográfico Militar
Ministerio de Gobierno
Municipio de Quito

FECHA:
Abril, 2023

SISTEMA DE PROYECCIÓN: SRIES-DMQ
ESCALA: 1:13.780

ESCALA GRÁFICA:
0 500 1000 1500 2000

569-



LEYENDA

	Límite Provincial
	Límite Cantonal
	Límite Parroquial

PARROQUIA: Belisario Quevedo	ELABORACIÓN: Secretaría General de Coordinación Territorial y Participación Ciudadana -SGCTPC	FUENTE: Instituto Geográfico Militar Ministerio de Gobierno Municipio de Quito	FECHA: Abril, 2023	SISTEMA DE PROYECCIÓN: SIRS-DMQ ESCALA: 1:15.800	ESCALA GRÁFICA:
--	---	--	------------------------------	---	----------------------------

1-69



LEYENDA

- Límite Provincial
- Límite Cantonal
- Límite Parroquial

PARROQUIA: Carcelén	ELABORACIÓN: Secretaría General de Coordinación Territorial y Participación Ciudadana - SOCTPC	FUENTE: Instituto Geográfico Militar Ministerio de Gobierno Municipio de Quito	FECHA: Abril, 2023	SISTEMA DE PROYECCIÓN: SRES-DMQ ESCALA: 1:9.440	ESCALA GRÁFICA: 0 0,25 0,5 1 1,5 2
------------------------	---	---	-----------------------	--	---------------------------------------

593-



LEYENDA
 - - - - - Límite Provincial
 Límite Cantonal
 ——— Límite Parroquial

PARROQUIA: Centro Histórico	ELABORACIÓN: Secretaría General de Coordinación Territorial y Participación Ciudadana - SOCTYPC	FUENTE: Instituto Geográfico Militar Ministerio de Gobierno Municipio de Quito	FECHA: Abril, 2023	SISTEMA DE PROYECCIÓN: SIBES-DMQ ESCALA: 1:5.000	ESCALA GRÁFICA:
--------------------------------	--	---	-----------------------	---	---------------------

0-269-



LEYENDA

- Límite Provincial
- Límite Cantonal
- ... Límite Parroquial

PARROQUIA
Chillibulo

ELABORACIÓN:
Secretaría General de Coordinación Territorial y Participación Ciudadana - SGC/TPC


FUENTE:
Instituto Geográfico Militar
Ministerio de Gobierno
Municipio de Quito

FECHA:
Abril, 2023

SISTEMA DE PROYECCIÓN: SIRS-DMQ
ESCALA: 1:8.810

ESCALA GRÁFICA:
0 100 200 300 400

151-2



LEYENDA

- Límite Provincial
- - - Límite Cantonal
- Límite Parroquial

PARROQUIA:
Chillogallo

ELABORACIÓN:
Secretaría General de Coordinación Territorial y Participación Ciudadana - SIGCYPC

FUENTE:
Instituto Geográfico Militar
Ministerio de Gobierno
Municipios de Quito

FECHA:
Abril 2023

SISTEMA DE PROYECCIÓN: SPRES-DMQ
ESCALA: 1:13.550

ESCALA GRÁFICA:
0 1.000 2.000 3.000 4.000

690



LEYENDA

- Límite Provincial
- - - Límite Cantonal
- Límite Parroquial

PARROQUIA
Chimboacillo

ELABORACIÓN
Secretaría General de Coordinación Territorial y Participación Ciudadana - SGC/TPC

FUENTE:
Instituto Geográfico Militar
Ministerio de Gobierno
Municipio de Quito

FECHA:
Abril 2003

SISTEMA DE PROYECCIÓN: SIRS-DMQ
ESCALA: 1:3.940

ESCALA GRÁFICA:



1000



LEYENDA

- Límite Provincial
- Límite Cantonal
- Límite Parroquial

PARROQUIA:
Cochapamba

ELABORACIÓN:
Secretaría General de Coordinación Territorial y Participación Ciudadana - SGCTPC

FUENTE:
Análisis Geográficos Militar
Ministerio de Gobierno
Municipios de Quito

FECHA:
Abril, 2023

SISTEMA DE PROYECCIÓN: SIRS-DMQ
ESCALA: 1:16.630



2-889-



LEYENDA

- Límite Provincial
- Límite Cantonal
- Límite Parroquial

PARROQUIA:
Comita del Pueblo

ELABORACIÓN:
Secretaría General de Coordinación Territorial y Participación Ciudadana - SGCT/PC

FUENTE:
Instituto Geográfico Militar
Ministerio de Gobierno
Municipio de Quito

FECHA:
Abril, 2023

SISTEMA DE PROYECCIÓN: SRES-DMQ
ESCALA: 1:5.370

ESCALA GRÁFICA
0 500 1000 1500 2000

697



LEYENDA

- Límite Provincial
- Límite Cantonal
- Límite Parroquial

PARROQUIA:
Cotoacachi

ELABORACIÓN:
Secretaría General de Coordinación Territorial y Participación Ciudadana - SGC/TC

FUENTE:
Instituto Geográfico Militar
Ministerio de Gobierno
Municipio de Quito

FECHA:
Abril 2023

SISTEMA DE PROYECCIÓN: SIRS-DMQ
ESCALA: 1:4 710

ESCALA GRÁFICA:
0 0.500 1.000 1.500 2.000

262



LEYENDA

- Límite Provincial
- Límite Cantonal
- Límite Parroquial

PARROQUIA:
El Condado

ELABORACIÓN:
Secretaría General de Coordinación Territorial y Participación Ciudadana - SGC/PTC


FUENTE:
Instituto Geográfico Militar
Ministerio de Gobierno
Municipio de Quito

FECHA:
Abril 2023

SISTEMA DE PROYECCIÓN: SIRS-DMQ
ESCALA 1:21.000

ESCALA GRÁFICA:





LEYENDA

- Límite Provincial
- Límite Cantonal
- Límite Parroquial

PARROQUIA:
Guaman

ELABORACIÓN:
Secretaría General de Coordinación Territorial y Participación Ciudadana - SOCTYPC

FUENTE:
Instituto Geográfico Militar
Ministerio de Gobierno
Municipal de Quito

FECHA:
Año: 2023

SISTEMA DE PROYECCIÓN: SIRS-DMQ
ESCALA: 1:14.230

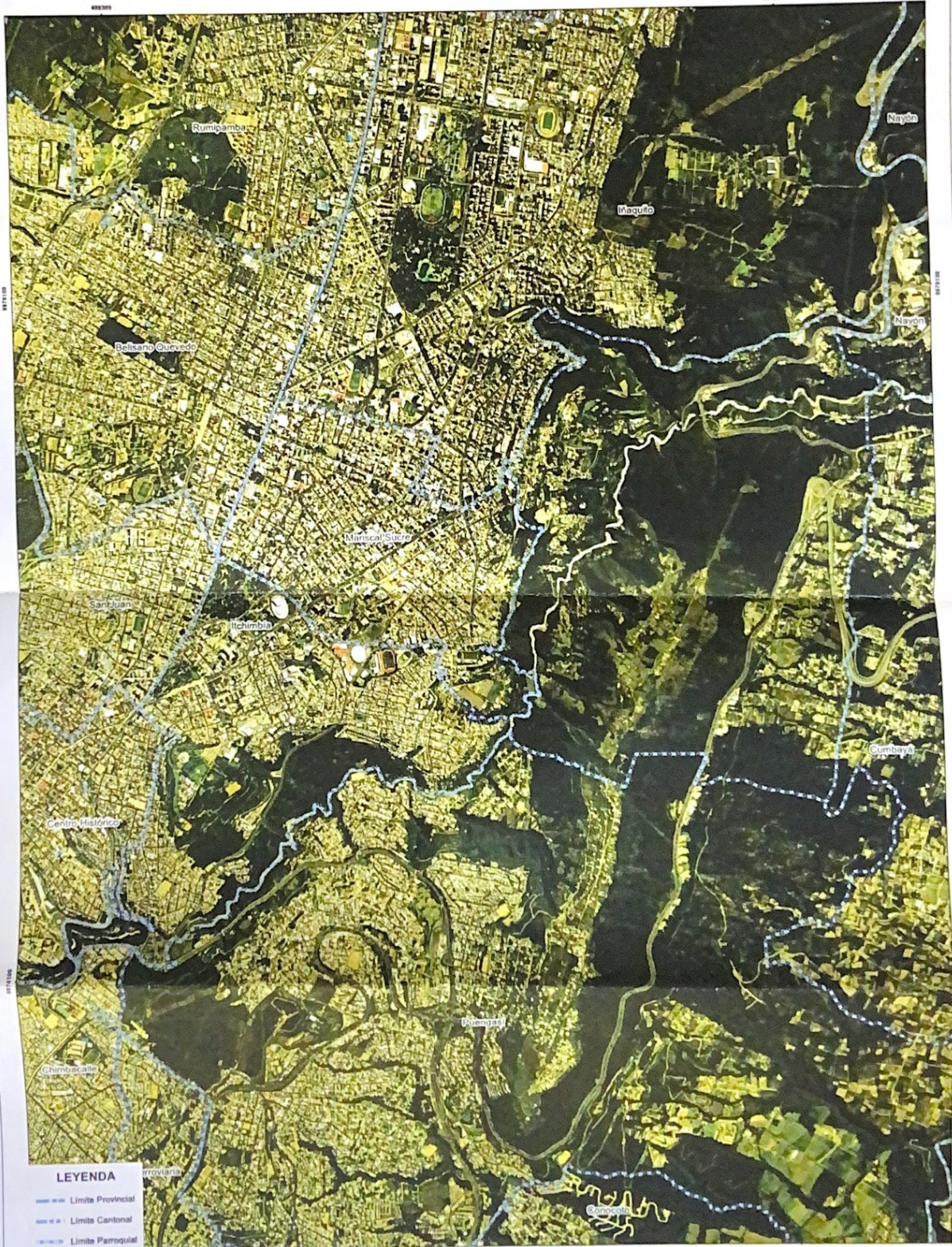
ESCALA GRÁFICA:





PARROQUIA: Iñaquito	ELABORACIÓN: Secretaría General de Coordinación Territorial y Participación Ciudadana - SOCTPC	FUENTE: Instituto Geográfico Militar Ministerio de Gobierno Municipio de Quito	FECHA: Abril 2023	SISTEMA DE PROYECCIÓN: SIRS-DMQ ESCALA: 1:10.290	ESCALA GRÁFICA:
-------------------------------	--	--	-----------------------------	--	----------------------------

100



LEYENDA

- Límite Provincial
- Límite Cantonal
- Límite Parroquial

PARROQUIA:
Ichimba

ELABORACIÓN:
Secretaría General de Coordinación Territorial y Participación Ciudadana - SOCTPC

FUENTE:
Instituto Geográfico Militar
Ministerio de Gobierno
Municipio de Quito

FECHA:
Abril, 2023




SISTEMA DE PROYECCIÓN: SIRS-DMQ
ESCALA: 1:13.010

ESCALA GRÁFICA:
0 10 20 30 40

200



LEYENDA

-  Límite Provincial
-  Límite Cantonal
-  Límite Parroquial


PARROQUIA:
Jipijapa

ELABORACIÓN:
Secretaría General de Coordinación Territorial y Participación Ciudadana - SGC/TPC

FUENTE:
Instituto Geográfico Militar
Ministerio de Gobierno
Municipio de Quito

FECHA:
Año: 2023

SISTEMA DE PROYECCIÓN: SIRS-DMQ
ESCALA: 1:10.700

ESCALA GRÁFICA:


181



LEYENDA

- Límite Provincial
- Límite Cantonal
- - - Límite Parroquial

PARROQUIA Kennedy

ELABORACIÓN: Secretaría General de Coordinación Territorial y Participación Ciudadana - SGCTPC

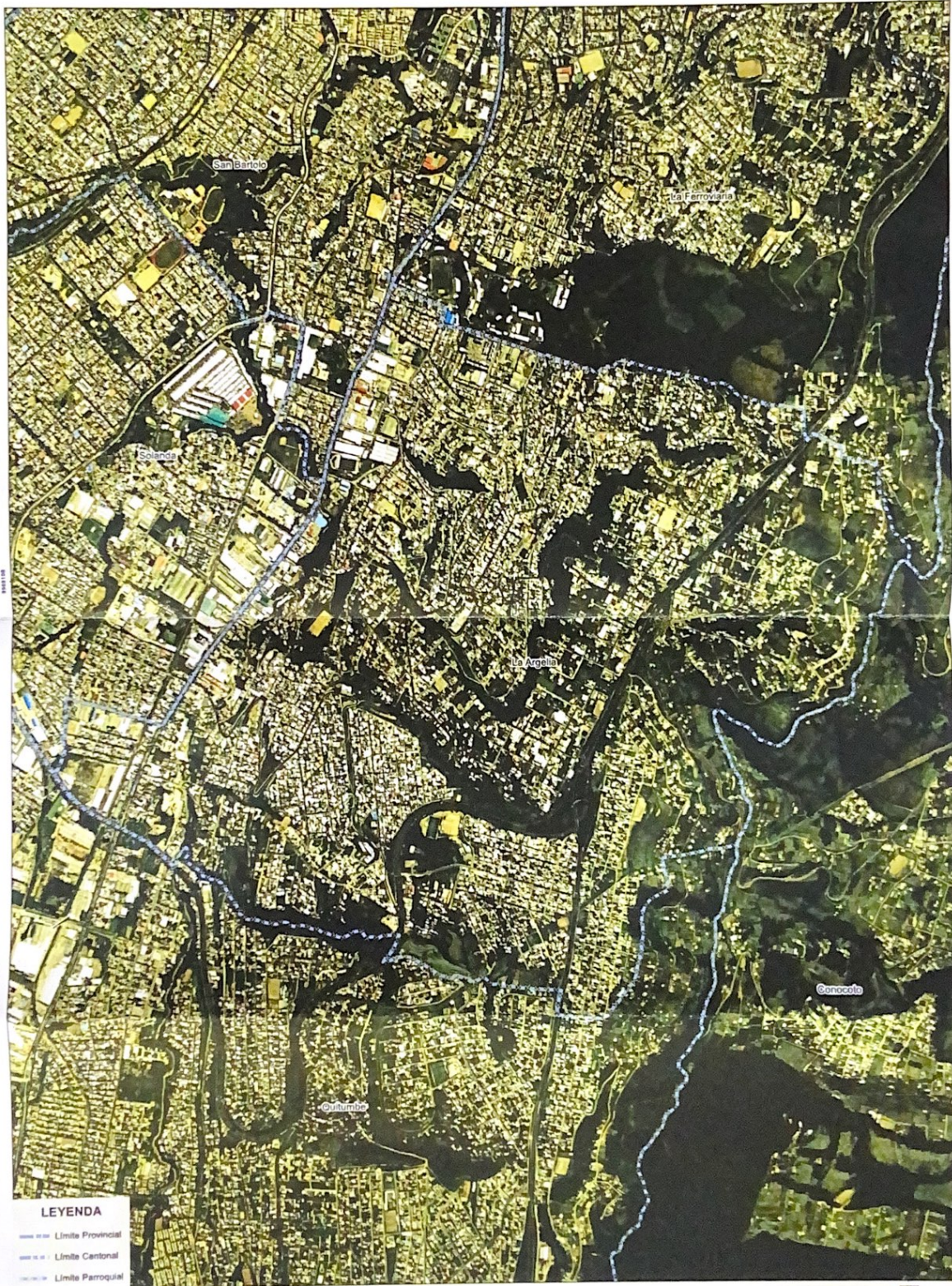
FUENTE: Instituto Geográfico Militar, Ministerio de Gobierno, Municipio de Quito

FECHA: Abril, 2023

SISTEMA DE PROYECCIÓN: SRES-DMQ
ESCALA: 1:6.980

ESCALA GRÁFICA

069



LEYENDA

- Límite Provincial
- ... Límite Cantonal
- Límite Parroquial

PARROQUIA:
La Argelia

ELABORACIÓN:
Secretaría General de Coordinación Territorial y Participación Ciudadana - SOCTYPC

FUENTE:
Instituto Geográfico Militar
Ministerio de Gobierno
Municipio de Quito

FECHA:
Abril, 2023

SISTEMA DE PROYECCIÓN: SIRS-DMQ
ESCALA: 1:8.180

ESCALA GRÁFICA:
0 100 200 300 400 500

104



LEYENDA

- Límite Provincial
- Límite Cantonal
- Límite Parroquial

PARROQUIA:
La Concepción

ELABORACIÓN:
Secretaría General de Coordinación Territorial y Participación Ciudadana - SICTVIC

FUENTE:
Instituto Geográfico Militar
Ministerio de Gobierno
Municipalidad de Quito

FECHA:
Año, 2021

SISTEMA DE PROYECCIÓN: SIRS-DMQ
ESCALA: 1:6.300

ESCALA GRÁFICA:
1:000 1:200 1:400 1:600 1:800 2:000

814



LEYENDA

- Límite Provincial
- Límite Cantonal
- Límite Parroquial

PARROQUIA:
La Escalona

ELABORACIÓN:
Secretaría General de Coordinación Territorial y Participación Ciudadana - SOCTYPC


FUENTE:
Instituto Geográfico Militar
Ministerio de Gobierno
Municipio de Quito

FECHA:
Abril 2023

SISTEMA DE PROYECCIÓN: SIRS-DMQ
ESCALA: 1:14.210

ESCALA GRÁFICA:
0 100 200 300

113



LEYENDA

- Límite Provincial
- Límite Cantonal
- - - Límite Parroquial

PARROQUIA:
La Ferroviaria

ELABORACIÓN:
Secretaría General de Coordinación Territorial y Participación Ciudadana - SOCTPC


FUENTE:
Instituto Geográfico Militar
Ministerio de Gobierno
Municipio de Quito

FECHA:
Abril 2023

SISTEMA DE PROYECCIÓN: SIRS-DMQ
ESCALA: 1:7 100

ESCALA GRÁFICA:
0 0.5 1 1.5 2

246



LEYENDA

- Límite Provincial
- Límite Cantonal
- Límite Parroquial

PARROQUIA:
La Libertad

ELABORACIÓN:
Secretaría General de Coordinación Territorial y Participación Ciudadana - SIGCTPC

FUENTE:
Instituto Geográfico Militar
Ministerio de Gobierno
Municipio de Quito

FECHA:
Abril, 2023

SISTEMA DE PROYECCIÓN: SIRS-DMQ
ESCALA: 1:5.000

ESCALA GRÁFICA
0 100 200 300 400 500

540



LEYENDA
----- Límite Provincial
----- Límite Cantonal
----- Límite Parroquial

PARROQUIA:
La Magdalena

ELABORACIÓN:
Secretaría General de Coordinación Territorial y Participación Ciudadana - SIGCTPC

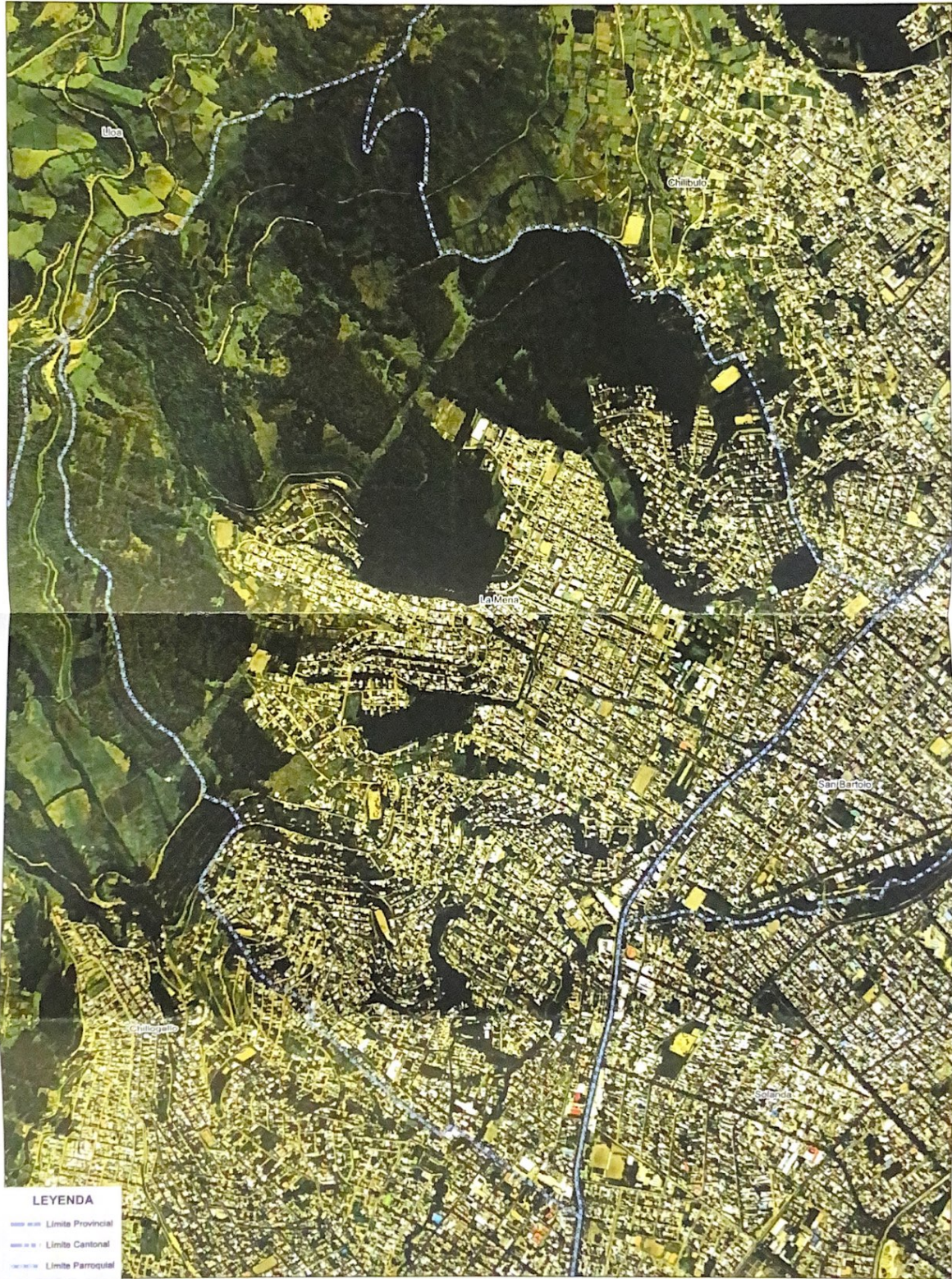
FUENTE:
Instituto Geográfico Militar
Ministerio de Gobierno
Municipio de Quito

FECHA:
Abril, 2023

SISTEMA DE PROYECCIÓN: SIRS-DMQ
ESCALA: 1:4.440

ESCALA GRÁFICA:
0 200 400 600 800 1000

0-101



PARROQUIA: La Mesa	ELABORACIÓN: Secretaría General de Coordinación Territorial y Participación Ciudadana - SOCTPC	FUENTE: Instituto Geográfico Militar Ministerio de Gobierno Municipio de Quito	FECHA: Abril, 2023	SISTEMA DE PROYECCIÓN: SIRS-DMQ ESCALA: 1:8.580	ESCALA GRÁFICA: 0 100 200 300 400
-----------------------	---	---	-----------------------	--	--------------------------------------

25



LEYENDA

-  Límite Provincial
-  Límite Cantonal
-  Límite Parroquial

PARROQUIA:
Mariscal Sucre

ELABORACIÓN:
Secretaría General de Coordinación Territorial y Participación Ciudadana - SGC/TPC

FUENTE:
Instituto Geográfico Militar
Ministerio de Gobierno
Municipalidad de Quito

FECHA:
Abril, 2023

SISTEMA DE PROYECCIÓN: SIRS-DMQ
ESCALA: 1:5.130

ESCALA GRÁFICA:


612-



LEYENDA
 - - - - - Límite Provincial
 - - - - - Límite Cantonal
 - - - - - Límite Parroquial

PARROQUIA: Ponceano	ELABORACIÓN: Secretaría General de Coordinación Territorial y Participación Ciudadana - SICTYPC	FUENTE: Instituto Geográfico Militar Ministerio de Gobierno Municipio de Quito	FECHA: Abril, 2003	SISTEMA DE PROYECCIÓN: SIRS-DMQ ESCALA: 1:8.880	ESCALA GRÁFICA:
-------------------------------	---	--	------------------------------	--	----------------------------

672



LEYENDA

- Límite Provincial
- ... Límite Cantonal
- Límite Parroquial

PARROQUIA:
Puenqasí

ELABORACIÓN:
Secretaría General de Coordinación Territorial y Participación Ciudadana - SIGTCPC

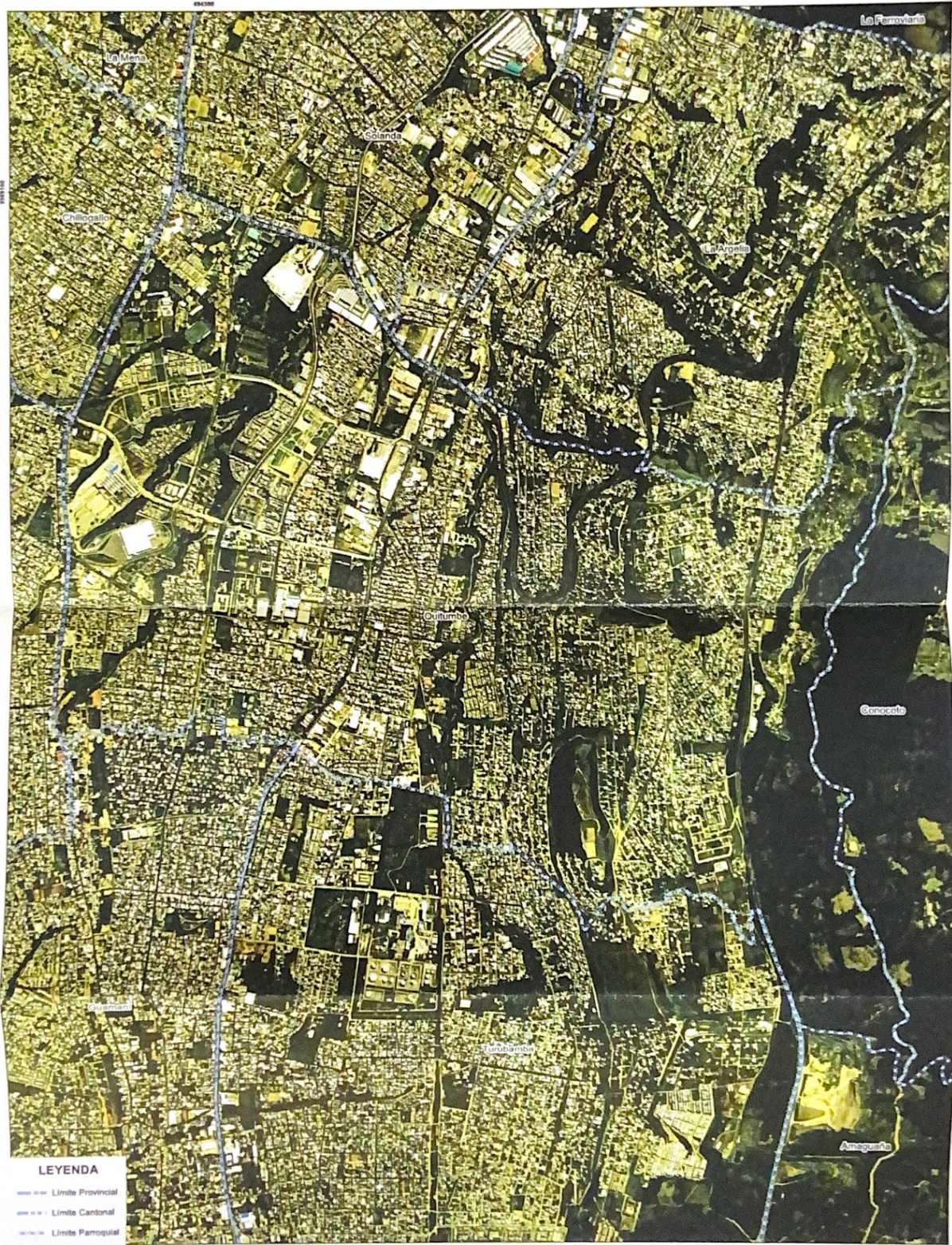
FUENTE:
Instituto Geográfico Militar
Ministerio de Gobierno
Municipal de Quito

FECHA:
Abril, 2023

SISTEMA DE PROYECCIÓN: SIRS-DMQ
ESCALA: 1:15.000

ESCALA GRÁFICA:
0 1.000 2.000 3.000 4.000

129-671



LEYENDA
 --- Limite Provincial
 --- Limite Cantonal
 ... Limite Parroquial

PARROQUIA:
Quitumbo

ELABORACION:
Secretaría General de Coordinación Territorial y Participación Ciudadana - SGCT/PC

FUENTE:
Instituto Geográfico Militar
Ministerio de Gobierno
Municipio de Quito

FECHA:
Abril, 2023

SISTEMA DE PROYECCION: SIRS-DMQ
ESCALA: 1:10.830

ESCALA GRÁFICA:
0 100 200 300 400 500

DS



LEYENDA

	Límite Provincial
	Límite Cantonal
	Límite Parroquial

PARROQUIA: Rumbamba	ELABORACIÓN: Secretaría General de Coordinación Territorial y Participación Ciudadana - SOCTPC	FUENTE: Instituto Geográfico Militar Ministerio de Gobierno Municipio de Quito	FECHA: Abril, 2023	SISTEMA DE PROYECCIÓN: SIRS-DMQ ESCALA: 1:18.310	ESCALA GRÁFICA:
-------------------------------	--	--	------------------------------	---	----------------------------

100



LEYENDA

- Límite Provincial
- Límite Cantonal
- Límite Parroquial

PARROQUIA:
San Bartolomé

ELABORACIÓN:
Secretaría General de Coordinación Territorial y Participación Ciudadana - SSCITYPC

FUENTE:
Instituto Geográfico Militar
Ministerio de Gobierno
Municipio de Quito

FECHA:
Año: 2023

SISTEMA DE PROYECCIÓN: SIRS-DMQ
ESCALA: 1:6.740

ESCALA GRÁFICA:
0 100 200 300 400 500 600 700 800 900 1000



LEYENDA

- Límite Provincial
- Límite Cantonal
- Límite Parroquial

PARROQUIA:
San Isidro del Inca

ELABORACIÓN:
Secretaría General de Coordinación Territorial y Participación Ciudadana - SOCTYPC

FUENTE:
Instituto Geográfico Militar
Ministerio de Gobierno
Municipio de Quito

FECHA:
Abril 2023

SISTEMA DE PROYECCIÓN: SIRS-DMQ
ESCALA: 1:5.880

ESCALA GRÁFICA:
0 50 100 150 200



LEYENDA

	Límite Provincial
	Límite Cantonal
	Límite Parroquial

PARROQUIA:
San Juan

ELABORACION
Secretaría General de Coordinación Territorial y Participación Ciudadana - SGC/PTC

FUENTE:
Instituto Geográfico Militar
Municipio de Gobierno
Municipio de Quito

FECHA:
Abril, 2023

SISTEMA DE PROYECCION: SIRS-DMQ
ESCALA: 1:16.000

ESCALA GRÁFICA
1:16.000

2-16



LEYENDA
--- Límite Provincial
--- Límite Cantonal
--- Límite Parroquial

PARROQUIA: Solanda	ELABORACIÓN: Secretaría General de Coordinación Territorial y Participación Ciudadana - SOCTPC	FUENTE: Instituto Geográfico Militar Ministerio de Gobierno Municipio de Quito	FECHA: Abril, 2023	SISTEMA DE PROYECCIÓN: SIRS-DMQ ESCALA: 1:5.300	ESCALA GRÁFICA: 0 1.000 2.000 3.000 4.000
-----------------------	---	---	-----------------------	--	--

65



LEYENDA
 --- Límite Provincial
 --- Límite Cantonal
 --- Límite Parroquial

PARROQUIA
 Turubamba

ELABORACIÓN
 Secretaría General de Coordinación Territorial y Participación Ciudadana - SGCCTPC

FUENTE:
 Instituto Geográfico Militar
 Ministerio de Gobierno
 Municipio de Quito

FECHA
 Abril, 2023

SISTEMA DE PROYECCIÓN: SIRS-DMQ
 ESCALA: 1:8.850

ESCALA GRÁFICA
 0 100 200 300 400

499 - 669

ADMINISTRACIÓN ZONAL ELOY ALFARO
REPORTE DE SOCIALIZACIÓN DELIMITACIÓN PARROQUIAS



N° REPORTE 1

NOMBRE DE LA PARROQUIA: SOLANDA

FECHAS: 04/08/2022
15/08/2022

RESPONSABLE: Diego Tituaña

SINTESIS SOCIALIZACIÓN

La Administración Zonal Eloy Alfaro (AZEA), a través de su Dirección de Gestión Participativa junto con la Dirección Metropolitana de Participación Ciudadana y la Dirección Metropolitana de Gestión del Territorio de la SGCTYPC, realizaron reuniones de socialización, mesas de trabajo y visitas en territorio con la ciudadanía y sectores que conforman las parroquias de esta Administración Zonal, quienes han presentado observaciones y aportes con respecto a la delimitación parroquial.

Para la revisión del límite interparroquial de la parroquia Solanda se convocaron a 2 mesas de trabajo, a través de: chats barriales, redes sociales y llamadas telefónicas a los representantes barriales. Estas mesas de trabajo se llevaron a cabo virtualmente, además asistieron los representantes de los barrios de la parroquia Solanda, sambleístas parroquiales y zonales.

La ciudadanía de la parroquia conoció la propuesta de delimitación presentada por la Secretaría General de Coordinación Territorial y Participación Ciudadana y sobre ella, realizó la siguiente solicitud:

- La comunidad del barrio Casas Quito indicó que tradicionalmente han pertenecido a la parroquia San Bartolo, por lo que solicitaron ser considerados dentro de esa parroquia, además ingresaron el Oficio S/N a la Administración Zonal Eloy Alfaro y mediante Oficio Nro. GADDMQ-AZEA-AZ-2022-3200-O, de 12 de diciembre de 2022 se remite el mismo a la SGCTYPC para poner en conocimiento la voluntad de las personas del barrio Casas Quito de pertenecer a la parroquia San Bartolo.

Por medio de un mapeo participativo se graficaron los límites propuestos por la comunidad, a fin de contar con el insumo necesario para realizar el análisis técnico de dicha propuesta y con ello, definir si la propuesta es técnicamente factible.

Parroquia	LÍMITES			
	Norte	Sur	Este	Oeste
Solanda	Quebrada de Tránsito, Acueducto Río Grande, Río Grande, Avenida Ajaví, Calle Balzar, Avenida Manglaralto, Quebrada Capulí	Avenida Morán Valverde	Avenida Pedro Vicente Maldonado, Calle Río Zabaleta, Parroquia La Argelia, Calle Borbón	Avenida Mariscal Antonio José de Sucre

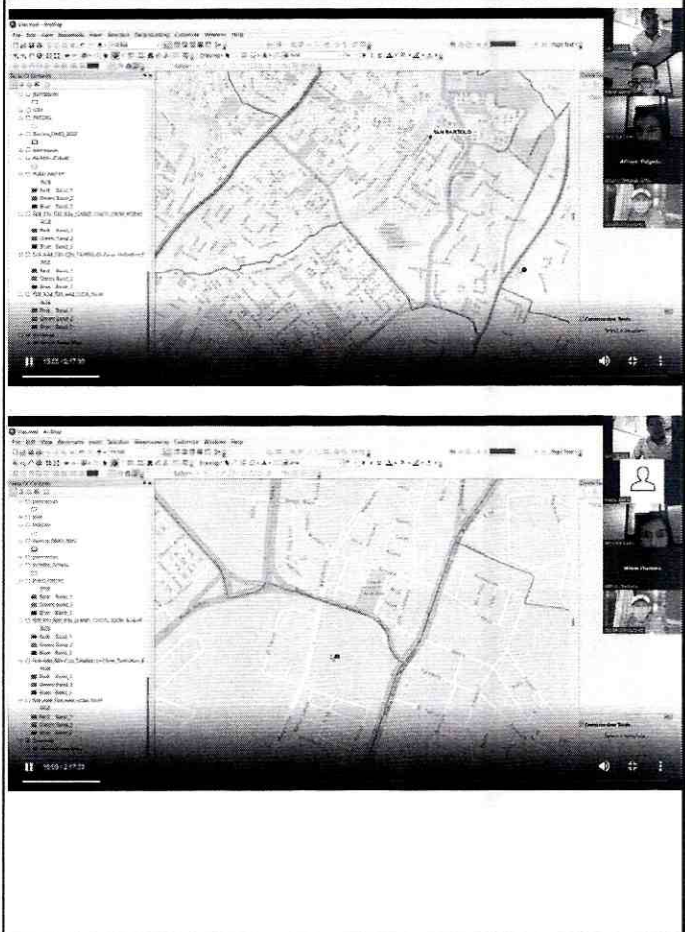
ACUERDOS Y COMPROMISOS		SI	X	NO
ACUERDO/COMPROMISO		OBSERVACIONES		
1	La SGCTYPC procederá a realizar el análisis técnico social, para determinar la exclusión del barrio Casas Quito de la parroquia Solanda.			
2				
DOCUMENTACIÓN ANEXA		SI	X	NO
DOCUMENTO		OBSERVACIONES		
1	Captura de pantalla, reunión virtual.			
2				
3				
FECHA DE ELABORACIÓN REPORTE:		15 de agosto de 2022		REVISADO: Gabriela Cárdenas
Para constancia de lo actuado firman:				

Por la Administración Zonal Eloy Alfaro

Diego Tituaña
 Unidad de Participación Ciudadana
 Administración Zonal Eloy Alfaro

**REGISTRO FOTOGRÁFICO - REUNIONES
VIRTUALES**

SOCIALIZACIÓN DELIMITACIÓN DE PARROQUIAS DE LA ADMINISTRACION ZONAL ELOY ALFARO

No.	PARROQUIA	FECHA	LUGAR	No. ASISTENTE	FOTOGRAFIA
1	SOLANDA	04 Y 15 DE AGOSTO 2022	REUNIÓN VIRTUAL PLATAFORM AZOOM	25	

ADMINISTRACIÓN ZONAL ELOY ALFARO
REPORTE DE SOCIALIZACIÓN DELIMITACIÓN PARROQUIAS



N° REPORTE 1

NOMBRE DE LA PARROQUIA:		LA MENA	
FECHAS:	04/08/2022 15/08/2022	RESPONSABLE:	Andrea Alvarado

**SINTESIS
SOCIALIZACIÓN**

La Administración Zonal Eloy Alfaro (AZEA), a través de su Dirección de Gestión Participativa junto con la Dirección Metropolitana de Participación Ciudadana y la Dirección Metropolitana de Gestión del Territorio de la SGCTYPC, realizaron reuniones de socialización, mesas de trabajo y visitas en territorio con la ciudadanía y sectores que conforman las parroquias de esta Administración Zonal, quienes han presentado observaciones y aportes con respecto a la delimitación parroquial.

Para la revisión del límite interparroquial de la parroquia La Mena se convocaron a 2 mesas de trabajo, a través de: chats barriales, redes sociales y llamadas telefónicas a los representantes barriales. Estas mesas de trabajo se llevaron a cabo virtualmente, asistieron representantes de los barrios de la parroquia La Mena, asambleístas parroquiales y zonales.

La ciudadanía de la parroquia conoció la propuesta de delimitación presentada por la Secretaría General de Coordinación Territorial y Participación Ciudadana, a través de un mapeo participativo donde se graficaron los límites de acuerdo a la identidad manifestada por los asistentes, a fin de contar con el insumo necesario para realizar el análisis técnico de dicha propuesta.

Es importante mencionar que, para el presente caso, toda la ciudadanía participante estuvo de acuerdo con la propuesta.

Parroquia	LÍMITES			
	Norte	Sur	Este	Oeste
La Mena	Parroquia Chilibulo, Calle Chilibulo, Calle Carapungo	Calle Angamarca, Parroquia Chillogallo, Calle Santa Narcisa de Jesús, Quebrada S/N, Calle S28, Calle Profeta Miqueas, Calle Tabiazo, Calle Luis Francisco López Dicastillo	Avenida Mariscal Antonio José de Sucre	Parroquia Lloa


ACUERDOS Y COMPROMISOS		SI	X	NO
ACUERDO/COMPROMISO		OBSERVACIONES		
1	La SGCTYPC realizará el análisis técnico social con el sustento de identidad proporcionado, por la comunidad.			
2				
3				
DOCUMENTACION ANEXA		SI	X	NO
DOCUMENTO		OBSERVACIONES		
1	Captura de pantalla, reunión virtual.			
2				
3				
FECHA DE ELABORACION REPORTE:		15 de agosto de 2022		REVISADO: Gabriela Cárdenas
Para constancia de lo actuado firman:				

Por la Administración Zonal Eloy Alfaro:


 Andrea Alvarado
 Dirección de Gestión Participativa
 AZEA

REGISTRO FOTOGRÁFICO - REUNIONES VIRTUALES

SOCIALIZACIÓN DELIMITACIÓN DE PARROQUIAS DE LA ADMINISTRACIÓN ZONAL ELOY ALFARO

No.	PARROQUIA	FECHA	LUGAR	No. ASISTENTE	FOTOGRAFÍA
1	LA MENA	04 Y 15 de AGOSTO 2022	REUNIÓN VIRTUAL PLATAFORMA ZOOM	25	

ADMINISTRACIÓN ZONAL ELOY ALFARO
REPORTE DE SOCIALIZACIÓN DELIMITACIÓN PARROQUIAS



Nº REPORTE 1

NOMBRE DE LA PARROQUIA: CHIMBACALLE

FECHAS: 25/07/2022
 01/08/2022 RESPONSABLE: Andrea Alvarado

SINTESIS SOCIALIZACIÓN

La Administración Zonal Eloy Alfaro (AZEZA), a través de su Dirección de Gestión Participativa junto con la Dirección Metropolitana de Participación Ciudadana y la Dirección Metropolitana de Gestión del Territorio de la SGCTYPC, realizaron reuniones de socialización, mesas de trabajo y visitas en territorio con la ciudadanía y sectores que conforman las parroquias de esta Administración Zonal, quienes han presentado observaciones y aportes con respecto a la delimitación parroquial.

Para la revisión del límite interparroquial de la parroquia Chimbacalle, se convocaron a dos (2) mesas de trabajo, a través de: chats barriales, redes sociales y llamadas telefónicas a los representantes barriales. Estas mesas de trabajo se llevaron a cabo virtualmente, asistieron representantes de los barrios de la parroquia Chimbacalle, asambleístas parroquiales y zonales.

La ciudadanía de la parroquia conoció la propuesta de delimitación presentada por la Secretaría General de Coordinación Territorial y Participación Ciudadana, a través de un mapeo participativo donde se graficaron los límites de acuerdo a la identidad manifestada por los asistentes, a fin de contar con el insumo necesario para realizar el análisis técnico de dicha propuesta.

Es importante mencionar que, para el presente caso, toda la ciudadanía participante estuvo de acuerdo con la propuesta.

Parroquia	LÍMITES			
	Norte	Sur	Este	Oeste
Chimbacalle	Avenida Jaime Del Castillo, Avenida Carlos Alberto Larrea Chiriboga, Avenida Doctor José María Velasco Ibarra.	Parroquia La Ferroviaria, Calle Andrés Pérez, Calle Arquitecto Gualberto Pérez, Calle Ana Paredes de Alfaro	Quebrada S/N, Calle Pedro Pinto, Calle Escritor Juan Bautista Aguirre	Calle Pedro de Alfaro, Avenida Pedro Vicente Maldonado

ACUERDOS Y COMPROMISOS		SI	X	NO
ACUERDO/COMPROMISO		OBSERVACIONES		
1	La SGCTYPC realizará el análisis técnico social, de acuerdo al sustento de identidad proporcionado.			
2				
3				
DOCUMENTACION ANEXA		SI	X	NO
DOCUMENT O		OBSERVACIONES		
1	Captura de pantalla, reunión virtual.			
2				
3				
FECHA DE ELABORACIÓN REPORTE:		01/08/2022		Revisado: Gabriela Cárdenas
Para constancia de lo actuado firman:				
<p>Por la Administración Zonal Eloy Alfaro:</p>  <p>Andrea Alvarado Dirección de Gestión Participativa AZEA</p>				

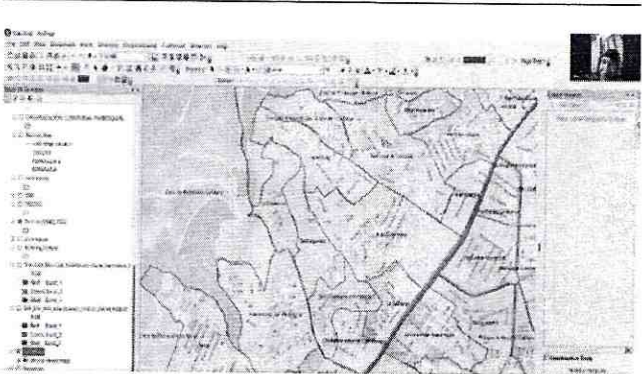
ACUERDOS Y COMPROMISOS		SI	X	NO
ACUERDO/COMPROMISO		OBSERVACIONES		
1	La SGCTYPC realizará el análisis técnico social, de acuerdo al sustento de identidad proporcionado.			
2				
3				
DOCUMENTACION ANEXA		SI	X	NO
DOCUMENT O		OBSERVACIONES		
1	Captura de pantalla, reunión virtual.			
2				
3				
FECHA DE ELABORACION REPORTE:		01/08/2022		Revisado: Gabriela Cárdenas
Para constancia de lo actuado firman:				

Por la Administración Zonal Eloy Alfaro:


 Andrea Alvarado
 Dirección de Gestión Participativa
 AZEA

REGISTRO FOTOGRÁFICO - REUNIONES VIRTUALES

SOCIALIZACIÓN DELIMITACIÓN DE PARROQUIAS DE LA ADMINISTRACION ZONAL ELOY ALFARO

No.	PARROQUIA	FECHA	LUGAR	No. ASISTENTE	FOTOGRAFÍA
1	CHIMBACALLE	25/07/2022 01/08/2022	REUNIÓN VIRTUAL PLATAFORMA ZOOM	25	 <p>The photograph shows a screenshot of a Zoom meeting. The main content is a map of the Chimbacalle area, displaying various parishes and their boundaries. The map is presented in a grayscale or light blue tone. On the left side of the screenshot, there is a list of participants in the meeting, including names and their respective roles (e.g., Host, Co-Host, Member). The Zoom interface elements like the meeting title and controls are visible at the top of the screenshot.</p>

ADMINISTRACIÓN ZONAL ELOY ALFARO
REPORTE DE SOCIALIZACIÓN DELIMITACIÓN
PARROQUIAS



N° REPORTE **1**

NOMBRE DE LA PARROQUIA:		LA ARGELIA	
FECHAS:	04/08/2022 15/08/2022	RESPONSABLE:	Teresa Salazar

SINTESIS SOCIALIZACIÓN

La Administración Zonal Eloy Alfaro (AZEA), a través de su Dirección de Gestión Participativa junto con la Dirección Metropolitana de Participación Ciudadana y la Dirección Metropolitana de Gestión del Territorio de la SGCTYPC, realizaron reuniones de socialización, mesas de trabajo y visitas en territorio con la ciudadanía y sectores que conforman las parroquias de esta Administración Zonal, quienes han presentado observaciones y aportes con respecto a la delimitación parroquial.

Para la revisión del límite interparroquial de la parroquia La Argelia se convocaron a 2 mesas de trabajo, a través de: chats barriales, redes sociales y llamadas telefónicas a los representantes barriales. Estas mesas de trabajo se llevaron a cabo virtualmente, asistieron representantes de los barrios de la parroquia La Argelia, asambleístas parroquiales y zonales.

La ciudadanía de la parroquia conoció la propuesta de delimitación presentada por la Secretaría General de Coordinación Territorial y Participación Ciudadana, a través de un mapeo participativo donde se graficaron los límites de acuerdo a la identidad manifestada por los asistentes, a fin de contar con el insumo necesario para realizar el análisis técnico de dicha propuesta.

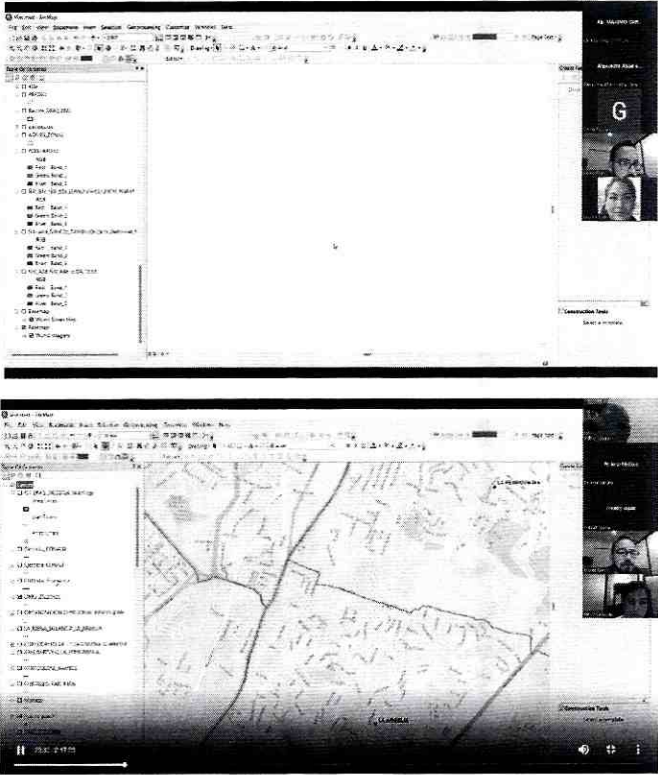
Es importante mencionar que, para el presente caso, toda la ciudadanía participante estuvo de acuerdo con la propuesta.

PARROQUIA	LÍMITES			
	NORTE	SUR	ESTE	OESTE
LA ARGELIA	Calle Palanque, Calle Catarama, Calle S15C, Parroquia La Ferroviaria, Calle La Sofía, Avenida Simón Bolívar, Calle Collasuyo, Calle Quilaco, Quebra Chúshig	Avenida Morán Valverde, Avenida Gonzalo Pérez Bustamante, Río El Conde, Quebrada San Pedro, Calle S33, Parroquia Quitumbe, Avenida Simón Bolívar, Calle S34A, Calle S/N, Calle E13D	Calle Canal De Pita Tambo	Avenida Pedro Vicente Maldonad o, Calle Río Zabaleta, Parroquia Solanda Calle Borbón

ACUERDOS Y COMPROMISOS		SI	X	NO
ACUERDO/COMPROMISO		OBSERVACIONES		
1	La SGCTYPC realizará el análisis técnico social, de acuerdo al sustento de identidad.			
2				
3				
DOCUMENTACIÓN ANEXA		SI	X	NO
DOCUMENTO		OBSERVACIONES		
1	Capturas de pantalla de reunión virtual.			
2				
3				
FECHA DE ELABORACIÓN REPORTE:		15 de agosto de 2022		REVISADO: María Gabriela Cárdenas
Para constancia de lo actuado firman:				
<p>Por la Administración Zonal Eloy Alfaro:</p>  <p>RESP. Teresa Salazar Dirección de Gestión Participativa AZEA</p>				

**REGISTRO FOTOGRÁFICO - REUNIONES
VIRTUALES**

SOCIALIZACIÓN DELIMITACIÓN DE PARROQUIAS DE LA ADMINISTRACION ZONAL ELOY ALFARO

No.	PARROQUIA	FECHA	LUGAR	No. ASISTENTE	FOTOGRAFÍA
1	LA ARGELIA	04/08/2022 15/08/2022	REUNION VIRTUAL PLATAFORM AZOOM	28	

ADMINISTRACIÓN ZONAL ELOY ALFARO
REPORTE DE SOCIALIZACIÓN DELIMITACIÓN
PARROQUIAS



N° REPORTE **1**

NOMBRE DE LA PARROQUIA: FERROVIARIA

FECHAS: 04/08/2022
15/08/2022 **RESPONSABLE:** Diego Tituaña

SINTESIS SOCIALIZACIÓN

La Administración Zonal Eloy Alfaro (AZEA), a través de su Dirección de Gestión Participativa junto con la Dirección Metropolitana de Participación Ciudadana y la Dirección Metropolitana de Gestión del Territorio de la SGCTYPC, realizaron reuniones de socialización, mesas de trabajo y visitas en territorio con la ciudadanía y sectores que conforman las parroquias de esta Administración Zonal, quienes han presentado observaciones y aportes con respecto a la delimitación parroquial.

Para la revisión del límite interparroquial de la parroquia La Ferroviaria se convocaron a 2 mesas de trabajo, a través de chats barriales, redes sociales y llamadas telefónicas a los representantes barriales. Estas mesas de trabajo se llevaron a cabo virtualmente, asistieron representantes de los barrios de la parroquia La Ferroviaria, asambleístas parroquiales y zonales.

La ciudadanía de la parroquia conoció la propuesta de delimitación presentada por la Secretaría General de Coordinación Territorial y Participación Ciudadana, a través de un mapeo participativo donde se graficaron los límites de acuerdo a la identidad manifestada por los asistentes, a fin de contar con el insumo necesario para realizar el análisis técnico de dicha propuesta.

Es importante mencionar que, para el presente caso, toda la ciudadanía participante estuvo de acuerdo con la propuesta.

PARROQUIA	LÍMITES			
	NORTE	SUR	ESTE	OESTE
LA FERROVIARIA	Parroquia Chimbacalle, Calle Andrés Pérez, Calle Arquitecto Gualberto Pérez, Calle Ana Paredes de Alfaro, Calle Escritor Juan Bautista Aguirre, Calle Pedro Pinto, Escalinata Pedro Pinto, Avenida Simón Bolívar, Calle S8, Calle E11, Quebrada del Conejo, Calle Canal De Pita Tambo.	Calle Palanque, Calle Catarama, Calle S15C, Parroquia La Argelia, Calle La Sofía, Avenida Simón Bolívar, Calle Collasuyo, Calle Quilaco, Quebra Chúshig.	Calle Canal De Pita Tambo	Avenida Pedro Vicente Maldonado

ACUERDOS Y COMPROMISOS		SI	X	NO
ACUERDO/COMPROMISO		OBSERVACIONES		
1	Realizar el análisis técnico, de acuerdo al sustento de identidad proporcionado.			
2				
3				
DOCUMENTACIÓN ANEXA		SI	X	NO
DOCUMENTO		OBSERVACIONES		
1	Capturas de pantalla de reunión virtual			
2				
3				
FECHA DE ELABORACION REPORTE:		15 de agosto de 2022		REVISADO : María Gabriela Cárdenas
Para constancia de lo actuado firman:				
<p>Por la Administración Zonal Eloy Alfaro:</p>  <p>RESP- Diego Tituaña Dirección de Gestión Participativa AZEA</p>				

**REGISTRO FOTOGRÁFICO - REUNIONES
VIRTUALES**

SOCIALIZACIÓN DELIMITACIÓN DE PARROQUIAS DE LA ADMINISTRACION ZONAL ELOY ALFARO

No.	PARROQUIA	FECHA	LUGAR	No. ASISTENTE	FOTOGRAFIA
1	La Ferroviaria	04/08/2022 15/08/2022	REUNION VIRTUAL PLATAFORM AZOOM	28	

62

ADMINISTRACIÓN ZONAL ELOY ALFARO
REPORTE DE SOCIALIZACIÓN DELIMITACIÓN PARROQUIAS



N° REPORTE	1
-------------------	---

NOMBRE DE LA PARROQUIA: SAN BARTOLO

FECHAS: 04/08/2022 15/08/2022	RESPONSABLE: Alfonso Delgado
---	-------------------------------------

**SINTESIS
SOCIALIZACIÓN**

La Administración Zonal Eloy Alfaro (AZEA), a través de su Dirección de Gestión Participativa junto con la Dirección Metropolitana de Participación Ciudadana y la Dirección Metropolitana de Gestión del Territorio de la SGCTYPC, realizaron reuniones de socialización, mesas de trabajo y visitas en territorio con la ciudadanía y sectores que conforman las parroquias de esta Administración Zonal, quienes han presentado observaciones y aportes con respecto a la delimitación parroquial.

Para la revisión del límite interparroquial de la parroquia San Bartolo se convocaron a 2 mesas de trabajo, a través de: chats barriales, redes sociales y llamadas telefónicas a los representantes barriales. Estas mesas de trabajo se llevaron a cabo virtualmente, además asistieron los representantes de los barrios de la parroquia San Bartolo, asambleístas parroquiales y zonales.

La ciudadanía de la parroquia conoció la propuesta de delimitación presentada por la Secretaría General de Coordinación Territorial y Participación Ciudadana y sobre ella, realizó la siguiente solicitud:

- La comunidad del barrio Casas Quito indicó que tradicionalmente han pertenecido a la parroquia San Bartolo, por lo que solicitaron ser considerados dentro de esa parroquia, además ingresaron Oficio S/N a la Administración Zonal Eloy Alfaro y mediante Oficio Nro. GADDMQ-AZEA-AZ-2022-3200-O, de 12 de diciembre de 2022 se remite el mismo a la SGCTYPC para poner en conocimiento la voluntad de las personas del barrio Casas Quito de pertenecer a la parroquia San Bartolo.

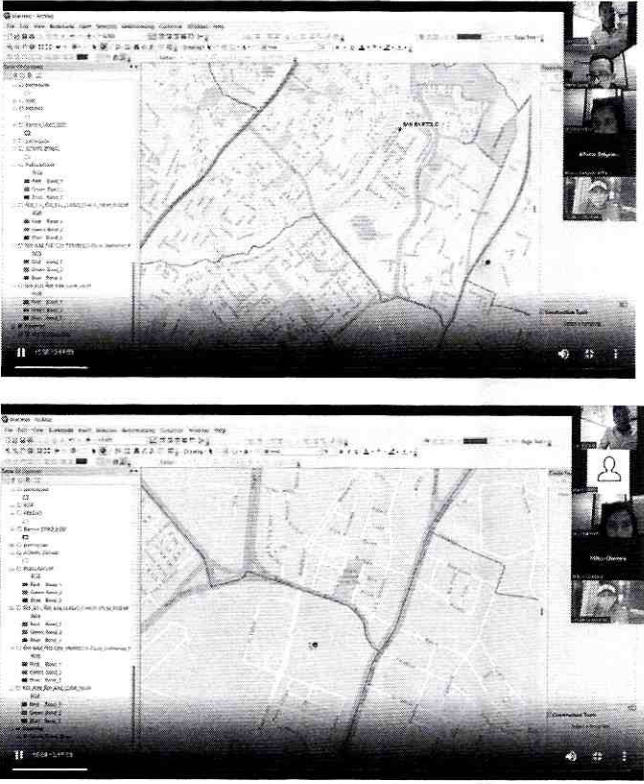
Por medio de un mapeo participativo se graficaron los límites propuestos por la comunidad, a fin de contar con el insumo necesario para realizar el análisis técnico de dicha propuesta y con ello, definir si la propuesta es técnicamente factible.

Parroquia	LÍMITES			
	Norte	Sur	Este	Oeste
San Bartolo	Calle Alonso de Angulo, Calle Quevedo, Calle Liribamba, Parroquia La Magdalena, Río Machángara, Avenida Moraspungo	Quebrada de Tránsito, Acueducto Río Grande, Río Grande, Avenida Ajaví, Calle Balzar, Avenida Manglaralto, Quebrada Capulí	Avenida Pedro Vicente Maldonado	Avenida Mariscal Antonio José de Sucre

ACUERDOS Y COMPROMISOS		SI	X	NO
ACUERDO/COMPROMISO		OBSERVACIONES		
1	De acuerdo a la propuesta del barrio Casas Quito, la SGCTYPC procederá a realizar el análisis técnico y social, de acuerdo a la propuesta de la comunidad.			
2				
3				
DOCUMENTACIÓN ANEXA		SI	X	NO
DOCUMENTO		OBSERVACIONES		
1	Captura de pantalla, reunión virtual.			
2				
3				
FECHA DE ELABORACIÓN REPORTE:		15 de agosto de 2022		REVISADO: Gabriela Cárdenas
Para constancia de lo actuado firman:				
<p>Por la Administración Zonal Eloy Alfaro:</p>  <p>Alfonso Delgado Dirección de Gestión Participativa AZEA</p>				

**REGISTRO FOTOGRÁFICO - REUNIONES
VIRTUALES**

SOCIALIZACIÓN DELIMITACIÓN DE PARROQUIAS DE LA ADMINISTRACIÓN ZONAL ELOY ALFARO

No.	PARROQUIA	FECHA	LUGAR	No. ASISTENTE	FOTOGRAFIA
1	SAN BARTOLO	04/08/2022 15/08/2022	REUNION VIRTUAL PLATAFORMA ZOOM	25	

ADMINISTRACIÓN ZONAL ELOY ALFARO
REPORTE DE SOCIALIZACIÓN DELIMITACIÓN
PARROQUIAS



N° REPORTE	1
-------------------	----------

NOMBRE DE LA PARROQUIA: CHILIBULO

FECHAS:	25/07/2022 01/08/2022 10/08/2022 23/09/2022	RESPONSABLE:	ISABEL PERALVO
----------------	--	---------------------	----------------

SINTESIS
SOCIALIZACIÓN

La Administración Zonal Eloy Alfaro (AZEA), a través de su Dirección de Gestión Participativa junto con la Dirección Metropolitana de Participación Ciudadana y la Dirección Metropolitana de Gestión del Territorio de la SGCTYPC, realizaron reuniones de socialización, mesas de trabajo y visitas en territorio con la ciudadanía y sectores que conforman las parroquias de esta Administración Zonal, quienes han presentado observaciones y aportes con respecto a la delimitación parroquial.


Para la revisión del límite interparroquial de la parroquia Chilibulo, se convocaron a cuatro (4) mesas de trabajo, a través de: chats de WhatsApp barriales, redes sociales y llamadas telefónicas a los representantes barriales. Estas mesas de trabajo se llevaron a cabo de forma virtual y asistieron los representantes de la Comuna Chilibulo – Marcopamba - La Raya y los representantes de los barrios de la parroquia Chilibulo, asambleístas parroquiales y zonales.

La ciudadanía que asistió a las mesas de trabajo, conoció la propuesta de delimitación presentada por la Secretaría General de Coordinación Territorial y Participación Ciudadana y sobre ella, realizaron las siguientes observaciones y solicitudes:

- Comuna Chilibulo – Marcopamba - La Raya, solicitó que todo el territorio comunal sea considerado en la parroquia Chilibulo.
- La Ciudadela Bermeo, aclaró que se auto identifican y pertenecen a la parroquia La Libertad.

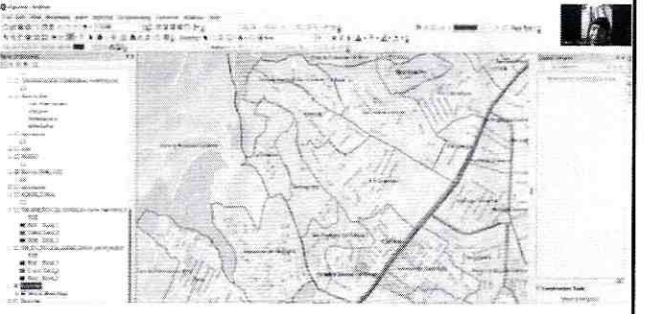
Por medio de un mapeo participativo se graficaron los límites propuestos por la comunidad, a fin de contar con el insumo necesario para realizar el análisis técnico de dicha propuesta y con ello, definir si la propuesta es técnicamente factible.

PARROQUIA	LÍMITES			
	NORTE	SUR	ESTE	OESTE
CHILUBULO	Parroquia San Juan, Calle S/N, Calle Juana Atahualpa, Parroquia La Libertad, Quebrada Santa Lucía o Navarro, Avenida De Los Libertadores, Calle Domingo Yépez, Calle Sargento Pedro Puyarde, Calle General Píntag, Calle Juan Ferrusola.	Parroquia La Mena, Calle Chilibulo y Calle Carapungo.	Avenida Mariscal Antonio José de Sucre.	Parroquia Rural de Lloa

ACUERDOS Y COMPROMISOS		SI	X	NO
ACUERDO/COMPROMISO		OBSERVACIONES		
1	De acuerdo con la propuesta de la Comuna Chilibulo – Marcopamba - La Raya, la SGCTYPC procederá a realizar el análisis técnico y social, mediante el cual determinará si la propuesta planteada es factible, debido a que la referida Comuna, cuenta con una Ordenanza Metropolitana que reconoce a su territorio como comunal y tiene asignado un número de predio, por lo que su territorio es parte de la parroquia Chilibulo.			
2	Mientras que en el caso del barrio denominado Ciudadela Bermeo, la comunidad llegó al acuerdo de que este barrio pasará a la parroquia La Libertad, correspondiente a la Administración Zonal Manuela Sáenz debido a su sentido de pertenencia y de auto identificación.			
3				
DOCUMENTACION ANEXA		SI	X	NO
DOCUMENTO		OBSERVACIONES		
1	Captura de pantalla, reunión virtual.			
2				
3				
FECHA DE ELABORACION REPORTE:		23/09/2022		REVISADO: María José Escobar
Para constancia de lo actuado firma:				
<p>Por la Administración Zonal Eloy Alfaro:</p>  <p>RESP. Isabel Peralvo Dirección de Gestión Participativa AZEA</p>				

**REGISTRO FOTOGRÁFICO – REUNIONES
VIRTUALES**

SOCIALIZACIÓN DELIMITACIÓN DE PARROQUIAS DE LA ADMINISTRACION ZONAL ELOY ALFARO

No.	PARROQUIA	FECHA	LUGAR	No. ASISTENTE	Fotografía
1	CHILIBULO	25/07/2022 01/08/2022 10/08/2022 23/09/2022	REUNIÓN VIRTUAL PLATAFORMA ZOOM	25	 <p>The screenshot shows a Zoom meeting interface. On the left, there is a list of participants. The main area displays a map of Chilibulo parishes with various boundaries and labels. A small video window in the top right corner shows a participant's face.</p>

ADMINISTRACIÓN ZONAL ELOY ALFARO
REPORTE DE SOCIALIZACIÓN DELIMITACIÓN
PARROQUIAS



N° REPORTE 1

NOMBRE DE LA PARROQUIA: LA MAGDALENA

FECHAS: 25/07/2022
 01/08/2022 **RESPONSABLE:** Isabel Peralvo

SINTESIS SOCIALIZACIÓN

La Administración Zonal Eloy Alfaro (AZE), a través de su Dirección de Gestión Participativa junto con la Dirección Metropolitana de Participación Ciudadana y la Dirección Metropolitana de Gestión del Territorio de la SGCTYPC, realizaron reuniones de socialización, mesas de trabajo y visitas en territorio con la ciudadanía y sectores que conforman las parroquias de esta Administración Zonal, quienes han presentado observaciones y aportes con respecto a la delimitación parroquial.

Para la revisión del límite interparroquial de la parroquia La Magdalena se convocaron a 2 mesas de trabajo, a través de: chats barriales, redes sociales y llamadas telefónicas a los representantes barriales. Estas mesas de trabajo se llevaron a cabo virtualmente, asistieron representantes de los barrios de la parroquia La Magdalena, asambleístas parroquiales y zonales.

La ciudadanía de la parroquia conoció la propuesta de delimitación presentada por la Secretaría General de Coordinación Territorial y Participación Ciudadana, a través de un mapeo participativo donde se graficaron los límites de acuerdo a la identidad manifestada por los asistentes, a fin de contar con el insumo necesario para realizar el análisis técnico de dicha propuesta.

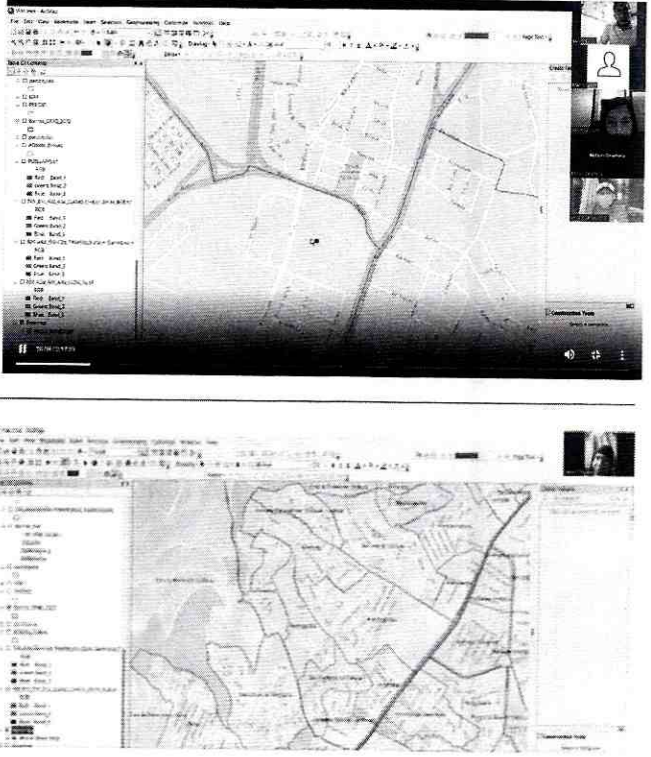
Es importante mencionar que, para el presente caso, toda la ciudadanía participante estuvo de acuerdo con la propuesta.

PARROQUIA	LÍMITES			
	NORTE	SUR	ESTE	OESTE
LA MAGDALENA	Avenida Mariscal Antonio José de Sucre, Calle General Guillermo Miller, Calle General Necochea, Calle 5 de Junio, Calle Ricardo Jaramillo, Calle Emilio Terán	Avenida Alonso de Angulo, Calle Quevedo, Calle Liribamba, Calle Jipijapa, Parroquia San Bartolo, Río Machángara, Avenida Moraspungo	Avenida Jaime Del Castillo, Calle Pedro De Alfaro, Avenida Pedro Vicente Maldonado	Avenida Mariscal Antonio José de Sucre

ACUERDOS Y COMPROMISOS		SI	X	NO
ACUERDO/COMPROMISO		OBSERVACIONES		
1	La SGCTYPC realizará el análisis técnico social con el sustento de identidad proporcionado por la comunidad.			
2				
3				
DOCUMENTACION ANEXA		SI	X	NO
DOCUMENTO		OBSERVACIONES		
1	Capturas de pantalla de reunión virtual			
2				
3				
FECHA DE ELABORACIÓN REPORTE:		01 de agosto de 2022		REVISADO: María Gabriela Cárdenas
Para constancia de lo actuado firman:				
<p>Por la Administración Zonal Eloy Alfaro:</p>  <p>RESP. Isabel Peralvo Dirección de Gestión Participativa AZEA</p>				

**REGISTRO FOTOGRÁFICO - REUNIONES
VIRTUALES**

SOCIALIZACIÓN DELIMITACIÓN DE PARROQUIAS DE LA ADMINISTRACION ZONAL ELOY ALFARO

No.	PARROQUIA	FECHA	LUGAR	No. ASISTENTE	FOTOGRAFIA
1	La Magdalena	25/07/2022 01/08/2022	REUNION VIRTUAL PLATAFORMA AZOOM	28	

ADMINISTRACIÓN ZONAL EUGENIO ESPEJO
REPORTE DE SOCIALIZACIÓN DELIMITACIÓN
PARROQUIAS



N° REPORTE 1

NOMBRE DE LA PARROQUIA:		Comité del Pueblo	
FECHAS:	18/07/2022	RESPONSABLE:	Abg. María Eugenia Godoy (AZEE)
	26/07/2022		Ing. Daniela Suárez (AZCA)
	29/08/2022		
	06/10/2022		

SINTESIS SOCIALIZACIÓN

La Administración Zonal Eugenio Espejo (AZEE), a través de su Dirección de Gestión Participativa junto con la Dirección Metropolitana de Participación Ciudadana y la Dirección Metropolitana de Gestión del Territorio de la SGCTYPC, realizaron reuniones de socialización, mesas de trabajo y visitas en territorio con la ciudadanía y sectores que conforman las parroquias de esta Administración Zonal, quienes han presentado observaciones y aportes con respecto a la delimitación parroquial.

Para la revisión del límite interparroquial de la parroquia Comité del Pueblo se convocaron a 4 mesas de trabajo, a través de: charlas barriales, redes sociales y llamadas telefónicas a los representantes barriales. Estas mesas de trabajo se llevaron a cabo virtualmente, en la Administración Zonal Eugenio Espejo y en la casa barrial "La Bota", además asistieron los representantes de los barrios de la parroquia Comité del Pueblo, asambleístas parroquiales y zonales.

La ciudadanía de la parroquia conoció la propuesta de delimitación presentada por la Secretaría General de Coordinación Territorial y Participación Ciudadana, y sobre ella realizó las siguientes observaciones:

- Los moradores indican que la parroquia Comité del Pueblo se compone de los barrios: La Bota, Comité del Pueblo y El Carmen.
- Los moradores indican que el límite con la parroquia rural Calderón se encuentra establecido hasta la cancha de la Liga Barrial La Unión, por lo que solicitan la modificación de este límite y que se integre la totalidad del barrio La Bota en la parroquia Comité del Pueblo.

Por medio de un mapeo participativo se graficaron los límites propuestos por la comunidad, a fin de contar con el insumo necesario para realizar el análisis técnico de dicha propuesta y con ello, definir si la propuesta es técnicamente factible.

Parroquia	LIMITES			
	Norte	Sur	Este	Oeste
Comité del Pueblo	Avenida Panamericana Norte	Calle José Amasaba, Parroquia Kennedy, Avenida General Eloy Alfaro Delgado, Calle Fray Leonardo Murialdo, Calle Pedro Guerrero, Calle E15F, Parroquia San Isidro del Inca, Quebrada San Antonio	Avenida Panamericana Norte, Avenida Simón Bolívar, Calle N69H, Calle E14B, Calle E14A, Quebrada Hormaza	Avenida Panamericana Norte, Avenida Doctor Galo Plaza Lasso, Avenida General Eloy Alfaro Delgado, Calle N73, Calle E3A, Calle Antonio Basantes

ACUERDOS Y COMPROMISOS		SI	X	NO
ACUERDO/COMPROMISO		OBSERVACIONES		
1	La SGCTYPC, deberá realizar el análisis técnico de delimitación parroquial, la incorporación al barrio La Bota hacia la parroquia Comité del Pueblo respetando su sentido de pertenencia y antecedentes históricos.			
2	Delimitar la parroquia considerando lo manifestado en las mesas de trabajo realizadas con la ciudadanía involucrada.			
3				

DOCUMENTACIÓN ANEXA		SI	X	NO
DOCUMENTO		OBSERVACIONES		
1	Captura de pantalla, reunión virtual.			
2	Registro de asistencia de la reunión presencial			
3				




FECHA DE ELABORACION REPORTE: 6 de octubre de 2022 Revisado: María José Escobar
 Para constancia de lo actuado firman:

Por la Administración Zonal Eugenio Espejo:


 RESP. Abg. María Eugenia Godoy
 Dirección de Gestión Participativa
 AZEE

**REGISTRO FOTOGRÁFICO - REUNIONES
VIRTUALES Y PRESENCIALES**

SOCIALIZACIÓN DELIMITACIÓN DE PARROQUIAS DE LA ADMINISTRACION ZONAL EUGENIO ESPEJO

No.	PARROQUIA	FECHA	LUGAR	No. ASISTENTE	FOTOGRAFIA
1	COMITÉ DEL PUEBLO - CALDERÓN	18/07/2022 26/07/2022 29/08/2022 06/10/2022	REUNION VIRTUAL PLATAFO RMA ZOOM - AZ EUGENIO ESPEJO	46	  

DEPENDENCIA: ADMINISTRACIÓN ZONAL EUGENIO ESPEJO

TEMA: Socialización Comité del Pueblo

LUGAR: Administración Eugenio Espejo

FECHA: Jueves 06 de Octubre 2022.

Nº	NOMBRES Y APELLIDOS	CÉDULA DE CIUDADANÍA	EDAD	GÉNERO		AUTODEFINICIÓN							INSTITUCIÓN ORGANIZACIÓN SOCIAL	CARGO FUNCIÓN	CORREO ELECTRÓNICO Y TELÉFONO	FIRMA	
				FEMENINO	MASCULINO	MESTIZO	INDÍGENA	AFRO	MONTUBIO	BLANCO	LGBTI	OTROS					
1	Amanda Lizarazo H.	0104734256	51	✓		✓								Barro Bellavista de Carretas	Presidente	Correo: amantoli@hotmail.com Telf: 0998053900	
2	Genoveza Pazmiño	1705413647	60	✓		✓								Barro Bellavista de Carretas	Vocal	Correo: genovezapzm@hotmail.com Telf: 0999814620	
3	Nathalia Gomez	172480272-1		✓		✓								Puertas del Sol	Morador	Correo: natalia.gomez-1994@outlook.com Telf: 0959745667	
4	Jefferson Sandoval	172244213-2			✓	✓						✓		Puertas del Sol	Morador	Correo: jefferson.sandoval@outlook.com Telf: 0947078488	
5	Mariana Muñoz	0400886725				✓								Puertas del Sol	Morador	Correo: marianamunoz012@hotmail.com Telf: 0984644186	
6	Maria Neppas	13114818746	42	✓		✓								Puertas del Sol	Morador	Correo: Telf: 0959623674	
7	Gladys Chango	170860213	54	✓		✓								La Bota	Morador	Correo: maria.neppas.46@mt.com Telf: comunidad.activa@gmail.com	
8			45	✓												Correo: Telf:	

ADMINISTRACIÓN ZONAL EUGENIO ESPEJO
 REPORTE DE SOCIALIZACIÓN DELIMITACIÓN PARROQUIAS



N° REPORTE 1

NOMBRE DE LA PARROQUIA: SAN ISIDRO DEL INCA/LLANO CHICO

FECHAS: 18/7/2022
 27/7/2022
 27/9/2022
 06/10/2022
 17/10/2022

RESPONSABLE: María Eugenia Godoy
 Daniela Suárez

SÍNTESIS SOCIALIZACIÓN

La Administración Zonal Eugenio Espejo (AZEE), a través de su Dirección de Gestión Participativa junto con la Dirección Metropolitana de Participación Ciudadana y la Dirección Metropolitana de Gestión del Territorio de la SGCTYPC, realizaron reuniones de socialización, mesas de trabajo y visitas en territorio con la ciudadanía y sectores que conforman las parroquias de esta Administración Zonal, quienes han presentado observaciones y aportes con respecto a la delimitación parroquial.

Para la revisión del límite interparroquial de la parroquia San Isidro del Inca se convocaron a 5 mesas de trabajo, a través de: chats barriales, redes sociales y llamadas telefónicas a los representantes barriales. Estas mesas de trabajo se llevaron a cabo virtualmente, en las instalaciones de la AZEE, en el Casa Barrial de La Bota y en el auditorio de la Fundación CIMAS, además asistieron los representantes de los barrios de la parroquia San Isidro del Inca, asambleístas parroquiales y zonales. Además, se realizaron varias reuniones de trabajo con la comunidad en las instalaciones de la SGCTYPC.

La ciudadanía del sector conoció la propuesta de delimitación presentada por la Secretaría General de Coordinación Territorial y Participación Ciudadana, y sobre ella realizó las siguientes observaciones:

- Los dirigentes de la parroquia San Isidro del Inca solicitan que el barrio Carmen Alto pertenezca a esta parroquia.
- Los dirigentes de los barrios: Santa Teresita, San Felipe y Bella Aurora y el GAD de Llano Chico, solicitaron mantenerse dentro de la parroquia Llano Chico por historia y sentido de pertenencia.






Por medio de un mapeo participativo se graficaron los límites propuestos por la comunidad, a fin de contar con el insumo necesario para realizar el análisis técnico de dicha propuesta y con ello, definir si la propuesta es técnicamente factible.

Parroquia	Límites			
	Norte	Sur	Este	Oeste
San Isidro del Inca	Calle Fray Leonardo Murialdo, Calle E15F, Calle José Bustos, Quebrada S/N, Quebrada San Antonio	Avenida De Las Palmeras, Avenida Simón Bolívar	Parroquia Llano Chico, Calle Flor de Luna, Escalianta E18A, Calle De Los Pencos, Calle Doctor José María Velasco Ibarra, Quebrada Seca, Calle N53C, Calle De Los Nogales, Quebrada Angarrachaca, Calle S/N, Quebrada El Pimán, Calle E19D, Calle N52D, Quebrada Gualo, Calle Quito, Avenida Simón Bolívar	Avenida General Eloy Alfaro Delgado

ACUERDOS Y COMPROMISOS		SI	X	NO
ACUERDO/COMPROMISO		OBSERVACIONES		
1	La SGCTYPC, deberá realizar el análisis técnico y social de acuerdo a la propuesta de los moradores, de los barrios Santa Teresita, San Felipe y Bella Aurora en la propuesta de delimitación de la parroquia Llano Chico respetando su sentido de pertenencia, antecedentes históricos y elementos de linderación. Esta propuesta además fue aceptada por el presidente del GAD de Llano Chico, Eladio Parra.			
2				
3				
DOCUMENTACION ANEXA		SI	X	NO
DOCUMENTO		OBSERVACIONES		
1	Captura de pantalla, reunión virtual.			
2	Registro de asistencia de reuniones presenciales			
3				
FECHA DE ELABORACION REPORTE:		17 de octubre 2022		REVISADO: María José Escobar
Para constancia de lo actuado firman:				
Por la Administración Zonal Eugenio Espejo:		Por la Administración Zonal Calderón:		
 Abg. María Eugenia Godoy Unidad de Participación Ciudadana Administración Zonal Eugenio Espejo		 Daniela Suárez Unidad de Participación Ciudadana Administración Zonal Calderón		

**REGISTRO FOTOGRÁFICO - REUNIONES
VIRTUALES**

SOCIALIZACIÓN DELIMITACIÓN DE PARROQUIAS DE LA ADMINISTRACION ZONAL EUGENIO ESPEJO

No.	PARROQUIA	FECHA	LUGAR	No. ASISTENTE	FOTOGRAFIA
1	SAN ISIDRO DEL INCA - LLANO CHICO	18/7/2022 27/7/2022 27/9/2022 06/10/2022 17/10/2022	REUNIÓN VIRTUAL PLATAFORMA ZOOM - AZ EUGENIO ESPEJO - CASA BARRIAL DE LA BOTA FUNDACIÓN CIMA	31	    

ADMINISTRACIÓN ZONAL EUGENIO ESPEJO
REPORTE DE SOCIALIZACIÓN DELIMITACIÓN PARROQUIAS



N° REPORTE 1

NOMBRE DE LA PARROQUIA:		Iñaquito	
FECHAS:	25/07/2022 01/08/2022	RESPONSABLE:	Abg. María Eugenia Godoy

SINTESIS SOCIALIZACIÓN

La Administración Zonal Eugenio Espejo (AZEE), a través de su Dirección de Gestión Participativa junto con la Dirección Metropolitana de Participación Ciudadana y la Dirección Metropolitana de Gestión del Territorio de la SGCTYPC, realizaron reuniones de socialización, mesas de trabajo y visitas en territorio con la ciudadanía y sectores que conforman las parroquias de esta Administración Zonal, quienes han presentado observaciones y aportes con respecto a la delimitación parroquial.

Para la revisión del límite interparroquial de la parroquia Iñaquito se convocaron a 2 mesas de trabajo, a través de: chats barriales, redes sociales y llamadas telefónicas a los representantes barriales. Estas mesas de trabajo se llevaron a cabo virtualmente, asistieron representantes de los barrios de la parroquia Iñaquito, asambleístas parroquiales y zonales.

La ciudadanía de la parroquia conoció la propuesta de delimitación presentada por la Secretaría General de Coordinación Territorial y Participación Ciudadana, a través de un mapeo participativo donde se graficaron los límites de acuerdo a la identidad manifestada por los asistentes, a fin de contar con el insumo necesario para realizar el análisis técnico de dicha propuesta.

Es importante mencionar que, para el presente caso, toda la ciudadanía participante estuvo de acuerdo con la propuesta.

Parroquia	LÍMITES			
	Norte	Sur	Este	Oeste
Iñaquito	Avenida 10 de Agosto, Avenida Gaspar de Villarroel, Avenida 6 de Diciembre, Avenida De Los Granados, Avenida Luis Román Pérez	Avenida Francisco de Orellana, Avenida 6 de Diciembre, Avenida Cristóbal Colón, Avenida 12 de Octubre, Avenida Sacerdote Federico González Suárez, Calle San Ignacio, Parroquia Itchimbía, Calle Doctor Gonzalo Rubio Orbe, Avenida Pintor Oswaldo Guayasamín	Avenida Simón Bolívar	Avenida 10 de Agosto

ACUERDOS Y COMPROMISOS		SI	X	NO
ACUERDO/COMPROMISO		OBSERVACIONES		
1	La SGCTYPC deberá respetar la voluntad de la comunidad de mantener la propuesta de delimitación presentada..			
2				
3				
DOCUMENTACION ANEXA		SI	X	NO
DOCUMENTO		OBSERVACIONES		
1	Captura de pantalla, reunión virtual.			
2				
3				
FECHA DE ELABORACION REPORTE:		01 de agosto de 2022		Revisado: María Gabriela Cárdenas
Para constancia de lo actuado firman:				
<p>Por la Administración Zonal Eugenio Espejo:</p>  <p>RESP. Ab. María Eugenia Godoy Dirección de Gestión Participativa</p>				

**REGISTRO FOTOGRÁFICO - REUNIONES
VIRTUALES**

SOCIALIZACIÓN DELIMITACIÓN DE PARROQUIAS DE LA ADMINISTRACION ZONAL EUGENIO ESPEJO

No.	PARROQUIA	FECHA	LUGAR	No. ASISTENTE	FOTOGRAFIA
1	Iñaquito	25/07/2022 01/08/2022	REUNION VIRTUAL PLATAFORM A ZOOM	10	 <p>The photograph shows two screenshots from a Zoom meeting. The top screenshot displays a map of Iñaquito with a grid overlay, titled 'IÑAQUITO' and 'QUITO Digno'. It includes a sidebar with administrative information: 'ADMINISTRACION ZONAL EUGENIO ESPEJO', 'PARROQUIA: Iñaquito', 'CODIGO: IÑAQ_13', 'AREA (Ha):', 'ESCALA: 1:40.000', and 'LIMITES' (NORTE, SUR, ESTE, OESTE) with corresponding coordinates. The bottom screenshot shows a Zoom meeting interface with a grid of 10 participants' video thumbnails and a list of names on the right side.</p>

ADMINISTRACIÓN ZONAL EUGENIO ESPEJO
REPORTE DE SOCIALIZACIÓN DELIMITACIÓN PARROQUIAS



N° REPORTE **1**

NOMBRE DE LA PARROQUIA:		BELISARIO QUEVEDO	
FECHAS:	25/07/2022 01/08/2022	RESPONSABLE:	Abg. María Eugenia Godoy

**SINTESIS
SOCIALIZACIÓN**

La Administración Zonal Eugenio Espejo (AZEE), a través de su Dirección de Gestión Participativa junto con la Dirección Metropolitana de Participación Ciudadana y la Dirección Metropolitana de Gestión del Territorio de la SGCTYPC, realizaron reuniones de socialización, mesas de trabajo y visitas en territorio con la ciudadanía y sectores que conforman las parroquias de esta Administración Zonal, quienes han presentado observaciones y aportes con respecto a la delimitación parroquial.

Para la revisión del límite interparroquial de la parroquia Belisario Quevedo se convocaron a 2 mesas de trabajo, a través de chats barriales, redes sociales y llamadas telefónicas a los representantes barriales. Estas mesas de trabajo se llevaron a cabo virtualmente con los representantes de los barrios de la parroquia Belisario Quevedo, asambleístas parroquiales y zonales.

La ciudadanía de la parroquia conoció la propuesta de delimitación presentada por la Secretaría General de Coordinación Territorial y Participación Ciudadana y sobre ella, realizó la siguiente observación y solicitud:

El dirigente del Comité Pro Mejoras El Trigal perteneciente al Barrio San Vicente de Las Casas expuso su preocupación e inconformidad con relación al lindero Oeste, debido a que, de acuerdo a los límites presentados, señaló que dicho Comité Pro Mejoras se divide en dos parroquias.

Por medio de un mapeo participativo se graficaron los límites propuestos por la comunidad, a fin de contar con el insumo necesario para realizar el análisis técnico de dicha propuesta y con ello, definir si la propuesta es técnicamente factible.

Parroquia	LÍMITES			
	Norte	Sur	Este	Oeste
Belisario Quevedo	Parroquia Rumipamba, Quebrada Rumipamba, Acueducto Quebrada Rumipamba, Calle S/N, Quebrada S/N, Calle Padre Manuel Caicedo, Calle San Juan Pablo II, Calle Padre Juan Pablo Espejo, Avenida Mariscal Antonio José de Sucre, Avenida Santa Mariana de Jesús, Avenida Atahualpa	Quebrada Arco Cucho, Parroquia San Juan, Quebrada Torohurco, Zanja S/N, Quebrada Santurco, Quebrada El Armero, Avenida Mariscal Antonio José de Sucre, Avenida Universitaria, Avenida Pérez Guerrero	Avenida 10 de Agosto	Parroquia Cochapamba

ACUERDOS Y COMPROMISOS		SI	X	NO
ACUERDO/COMPROMISO		OBSERVACIONES		
1	Considerar los límites y mapeo participativo proporcionados por la comunidad para la delimitación parroquial.			
2	Considerar en la delimitación parroquial que el barrio San Vicente de Las Casas no puede estar dividido en dos Parroquias.			
3				
DOCUMENTACION ANEXA		SI	X	NO
DOCUMENTO		OBSERVACIONES		
1	Captura de pantalla, reunión virtual.			
2				
3				
FECHA DE ELABORACION REPORTE:		01 de agosto de 2022		Revisado: María Gabriela Cárdenas
Para constancia de lo actuado firman:				
<p>Por la Administración Zonal Eugenio Espejo:</p>  <p>RESP. Ab. María Eugenia Godoy Dirección de Gestión Participativa AZEE</p>				

**REGISTRO FOTOGRÁFICO - REUNIONES
VIRTUALES**

SOCIALIZACIÓN DELIMITACIÓN DE PARROQUIAS DE LA ADMINISTRACION ZONAL EUGENIO ESPEJO

No.	PARROQUIA	FECHA	LUGAR	No. ASISTENTE	FOTOGRAFIA
1	BELISARIO QUEVEDO	25/07/2022 01/08/2022	REUNION VIRTUAL PLATAFORM AZOOM	11	

ADMINISTRACIÓN ZONAL EUGENIO ESPEJO
REPORTE DE SOCIALIZACIÓN DELIMITACIÓN PARROQUIAS



N° REPORTE **1**

NOMBRE DE LA PARROQUIA: Cochapamba

FECHAS: 18/07/2022
21/07/2022

RESPONSABLE: ABG. MARÍA EUGENIA
GODOY

SINTESIS SOCIALIZACIÓN

La Administración Zonal Eugenio Espejo (AZEE), a través de su Dirección de Gestión Participativa junto con la Dirección Metropolitana de Participación Ciudadana y la Dirección Metropolitana de Gestión del Territorio de la SGCTYPC, realizaron reuniones de socialización, mesas de trabajo y visitas en territorio con la ciudadanía y sectores que conforman las parroquias de esta Administración Zonal, quienes han presentado observaciones y aportes con respecto a la delimitación parroquial.

Para la revisión del límite interparroquial de la parroquia Cochapamba se convocaron a 2 mesas de trabajo, a través de: chats barriales, redes sociales y llamadas telefónicas a los representantes barriales. Estas mesas de trabajo se llevaron a cabo virtualmente y asistieron representantes de los barrios de la parroquia Cochapamba, assembleístas parroquiales y zonales.

La ciudadanía de la parroquia conoció la propuesta de delimitación presentada por la Secretaría General de Coordinación Territorial y Participación Ciudadana, a través de un mapeo participativo donde se graficaron los límites de acuerdo a la identidad manifestada por los asistentes, a fin de contar con el insumo necesario para realizar el análisis técnico de dicha propuesta.

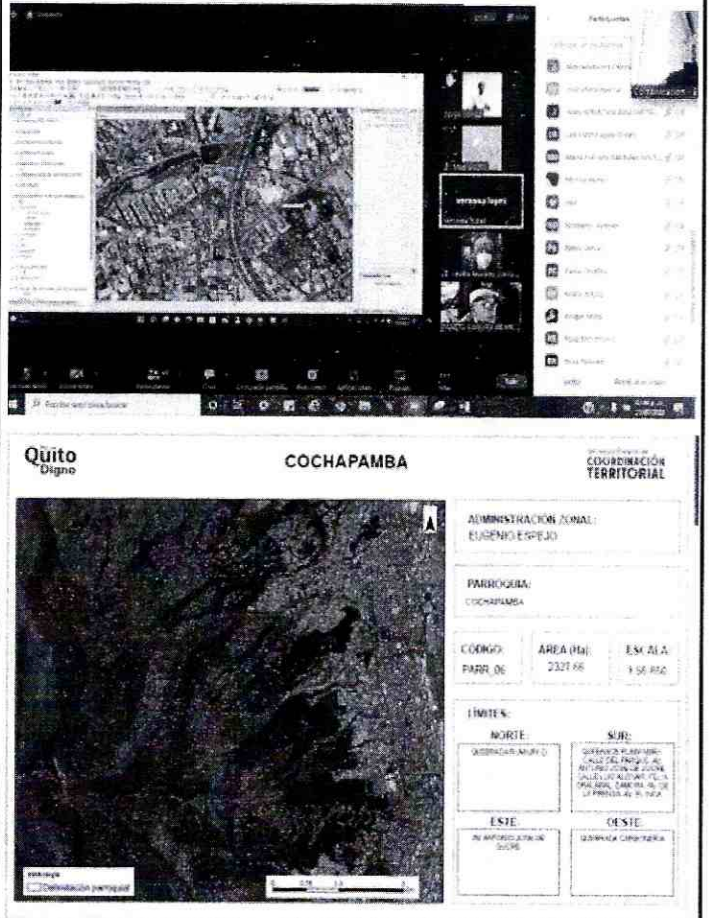
Es importante mencionar que, para el presente caso, toda la ciudadanía participante estuvo de acuerdo con la propuesta.

Parroquia	LÍMITES			
	Norte	Sur	Este	Oeste
Cochapamba	Parroquia El Condado, Quebrada S/N, Quebrada El Olivo, Quebrada Carbonería, Quebrada Rumiurco, Acueducto Quebrada Rumiurcu	Parroquia San Juan, Parroquia Belisario Quevedo, Parroquia Rumipamba, Calle S/N, Quebrada S/N, Avenida Mariscal Antonio José de Sucre, Quebrada Iñaquito o Caicedo, Quebrada La Concepción, Calle Oe8, Avenida Del Parque, Avenida Alonso de Torres, Avenida Edmundo Carvajal	Avenida Mariscal Antonio José de Sucre	Parroquia Lloa

ACUERDOS Y COMPROMISOS		SI	X	NO
ACUERDO/COMPROMISO		OBSERVACIONES		
1	La SGCTYPC deberá respetar la voluntad de la comunidad de mantener la propuesta de delimitación presentada.			
2				
3				
DOCUMENTACION ANEXA		SI	X	NO
DOCUMENTO		OBSERVACIONES		
1	Captura de pantalla, reunión virtual.			
2				
3				
FECHA DE ELABORACION REPORTE:		21 de julio de 2022		REVISADO: María Gabriela Cárdenas
Para constancia de lo actuado firman:				
<p>Por la Administración Zonal Eugenio Espejo:</p>  <p>RESP. Ab. María Eugenia Godoy Dirección de Gestión Participativa</p>				

REGISTRO FOTOGRÁFICO - REUNIONES VIRTUALES

SOCIALIZACIÓN DELIMITACIÓN DE PARROQUIAS DE LA ADMINISTRACION ZONAL EUGENIO ESPEJO

No.	PARROQUIA	FECHA	LUGAR	No. ASISTENTE	FOTOGRAFIA																																																																																										
1	COCHAPAMBA	18/07/2022 21/07/2022	REUNION VIRTUAL PLATAFORMA ZOOM	10	 <p>The photograph shows a Zoom meeting interface. The main window displays a satellite map of Cochapamba. Below the map, there is a data table with the following information:</p> <table border="1"> <tr> <td colspan="3">Quito Digno</td> <td align="center" colspan="3">COCHAPAMBA</td> <td align="right" colspan="3">COORDINACIÓN TERRITORIAL</td> </tr> <tr> <td colspan="9">ADMINISTRACIÓN ZONAL: EUGENIO ESPEJO</td> </tr> <tr> <td colspan="9">PARROQUIA: COCHAPAMBA</td> </tr> <tr> <td>CÓDIGO:</td> <td>AREA (Ha):</td> <td>ESM (M2):</td> <td colspan="6"></td> </tr> <tr> <td>PARR_05</td> <td>2327.68</td> <td>1.56.850</td> <td colspan="6"></td> </tr> <tr> <td colspan="9">LÍMITES:</td> </tr> <tr> <td colspan="3">NORTE:</td> <td colspan="3">SUR:</td> <td colspan="3"></td> </tr> <tr> <td colspan="3">QUISACANAMUNO</td> <td colspan="3">QUISACANAMUNO AL NOROCCIDENTE DE LA CALLE DEL ALBAÑIL PARA SERVICIOS, CARRETERA DE LA PROTECCIÓN AL PUEBLO</td> <td colspan="3"></td> </tr> <tr> <td colspan="3">ESTE:</td> <td colspan="3">OESTE:</td> <td colspan="3"></td> </tr> <tr> <td colspan="3">SERVICIOS COMUNALES</td> <td colspan="3">SERVICIOS COMUNALES</td> <td colspan="3"></td> </tr> </table>	Quito Digno			COCHAPAMBA			COORDINACIÓN TERRITORIAL			ADMINISTRACIÓN ZONAL: EUGENIO ESPEJO									PARROQUIA: COCHAPAMBA									CÓDIGO:	AREA (Ha):	ESM (M2):							PARR_05	2327.68	1.56.850							LÍMITES:									NORTE:			SUR:						QUISACANAMUNO			QUISACANAMUNO AL NOROCCIDENTE DE LA CALLE DEL ALBAÑIL PARA SERVICIOS, CARRETERA DE LA PROTECCIÓN AL PUEBLO						ESTE:			OESTE:						SERVICIOS COMUNALES			SERVICIOS COMUNALES					
Quito Digno			COCHAPAMBA			COORDINACIÓN TERRITORIAL																																																																																									
ADMINISTRACIÓN ZONAL: EUGENIO ESPEJO																																																																																															
PARROQUIA: COCHAPAMBA																																																																																															
CÓDIGO:	AREA (Ha):	ESM (M2):																																																																																													
PARR_05	2327.68	1.56.850																																																																																													
LÍMITES:																																																																																															
NORTE:			SUR:																																																																																												
QUISACANAMUNO			QUISACANAMUNO AL NOROCCIDENTE DE LA CALLE DEL ALBAÑIL PARA SERVICIOS, CARRETERA DE LA PROTECCIÓN AL PUEBLO																																																																																												
ESTE:			OESTE:																																																																																												
SERVICIOS COMUNALES			SERVICIOS COMUNALES																																																																																												

ADMINISTRACIÓN ZONAL EUGENIO ESPEJO
REPORTE DE SOCIALIZACIÓN DELIMITACIÓN PARROQUIAS



N° REPORTE

1

NOMBRE DE LA PARROQUIA:

JIPIJAPA

FECHAS: 18/7/2022
 21/7/2022

RESPONSABLE: Abg. María Eugenia Godoy.

SÍNTESIS SOCIALIZACIÓN

La Administración Zonal Eugenio Espejo (AZEE), a través de su Dirección de Gestión Participativa junto con la Dirección Metropolitana de Participación Ciudadana y la Dirección Metropolitana de Gestión del Territorio de la SGCTYPC, realizaron reuniones de socialización, mesas de trabajo y visitas en territorio con la ciudadanía y sectores que conforman las parroquias de esta Administración Zonal, quienes han presentado observaciones y aportes con respecto a la delimitación parroquial.

Para la revisión del límite interparroquial de la parroquia Jipijapa se convocaron a 2 mesas de trabajo, a través de: chats barriales, redes sociales y llamadas telefónicas a los representantes barriales. Estas mesas de trabajo se llevaron a cabo virtualmente, además asistieron los representantes de los barrios de la parroquia Jipijapa, asambleístas parroquiales y zc es.

La ciudadanía del sector conoció la propuesta de delimitación presentada por la Secretaría General de Coordinación Territorial y Participación Ciudadana, y sobre ella realizó la siguiente observación:

- Los moradores indican que el barrio Las Bromelias pertenece a la parroquia Jipijapa.

Por medio de un mapeo participativo se graficaron los límites propuestos por la comunidad, a fin de contar con el insumo necesario para realizar el análisis técnico de dicha propuesta y con ello, definir si la propuesta es técnicamente factible.

Parroquia	Límites			
	Norte	Sur	Este	Oeste
Jipijapa	Avenida El Inca, Avenida De Las Palmeras, Quebrada Zámbriza	Avenida 10 de Agosto, Avenida Gaspar de Villaroel, Avenida 6 de Diciembre, Avenida De Los Granados, Avenida Luis Román Pérez, Avenida Simón Bolívar	Quebrada Guagtahuaycu, Acueducto Quebrada Guagtahuaycu, Parroquia Nayón, Calle Nuestra Señora de Santa Ana, Quebrada Jatunhuayco, Avenida Simón Bolívar	Avenida 10 de Agosto

ACUERDOS Y COMPROMISOS		SI	X	NO
ACUERDO/COMPROMISO		OBSERVACIONES		
1	LA SGCTYCP deberá realizar el análisis técnico social, de acuerdo a la propuesta de los moradores.			
2				
DOCUMENTACION ANEXA		SI	X	NO
DOCUMENTO		OBSERVACIONES		
1	Captura de pantalla, reunión virtual.			
2				
3				
FECHA DE ELABORACION REPORTE:		21 de julio de 2022		REVISADO: Gabriela Cárdenas
Para constancia de lo actuado firman:				
<p>Por la Administración Zonal Eugenio Espejo:</p>  <p>Abg. María Eugenia Godoy Unidad de Participación Ciudadana Administración Zonal Eugenio Espejo</p>				

**REGISTRO FOTOGRÁFICO - REUNIONES
VIRTUALES**

SOCIALIZACIÓN DELIMITACIÓN DE PARROQUIAS DE LA ADMINISTRACION ZONAL EUGENIO ESPEJO

No.	PARROQUIA	FECHA	LUGAR	No. ASISTENTE	FOTOGRAFIA
1	JIPIJAPA	18/7/2022 21/7/2022	REUNION VIRTUAL PLATAFORMA ZOOM	5	

ADMINISTRACIÓN ZONAL EUGENIO ESPEJO
REPORTE DE SOCIALIZACIÓN DELIMITACIÓN PARROQUIAS



N° REPORTE

1

NOMBRE DE LA PARROQUIA:

LA CONCEPCIÓN

FECHAS: 18/7/2022
21/7/2022

RESPONSABLE:

Abg. María Eugenia Godoy.

SÍNTESIS SOCIALIZACIÓN

La Administración Zonal Eugenio Espejo (AZEE), a través de su Dirección de Gestión Participativa junto con la Dirección Metropolitana de Participación Ciudadana y la Dirección Metropolitana de Gestión del Territorio de la SGCTYPC, realizaron reuniones de socialización, mesas de trabajo y visitas en territorio con la ciudadanía y sectores que conforman las parroquias de esta Administración Zonal, quienes han presentado observaciones y aportes con respecto a la delimitación parroquial.

Para la revisión del límite interparroquial de la parroquia La Concepción se convocaron a 2 mesas de trabajo, a través de chats barriales, redes sociales y llamadas telefónicas a los representantes barriales. Estas mesas de trabajo se llevaron a cabo virtualmente, asistieron representantes de los barrios de la parroquia La Concepción, asambleístas parroquiales y zonales.

La ciudadanía de la parroquia conoció la propuesta de delimitación presentada por la Secretaría General de Coordinación Territorial y Participación Ciudadana, a través de un mapeo participativo donde se graficaron los límites de acuerdo a la identidad manifestada por los asistentes, a fin de contar con el insumo necesario para realizar el análisis técnico de dicha propuesta.


Es importante mencionar que, para el presente caso, toda la ciudadanía participante estuvo de acuerdo con la propuesta.

Parroquia	Límites			
	Norte	Sur	Este	Oeste
La Concepción	Calle Flavio Alfaro, Calle Pedro de Alvarado, Avenida Cristóbal Vaca de Castro, Avenida De La Prensa, Avenida Del Maestro	Calle S/N, Parroquia Rumipamba, Calle Luis Alcivar, Calle Sargento Félix Oralabal, Avenida Zamora, Avenida De La Prensa, Avenida El Inca	Calle Tyarco, Avenida Astrónomo Luis G. Tufiño, Calle Sancho Hacho, Parroquia Kennedy, Calle Rafael Aulestia, Calle Mayor Porfirio Romero, Avenida Real Audiencia, Avenida Doctor Galo Plaza Lasso, Avenida 10 de Agosto	Avenida Mariscal Antonio José de Sucre

ACUERDOS Y COMPROMISOS		SI	X	NO
ACUERDO/COMPROMISO		OBSERVACIONES		
1	La SGCTYPC deberá respetar la voluntad de la comunidad de mantener la propuesta de delimitación presentada.			
2				
DOCUMENTACIÓN ANEXA		SI	X	NO
DOCUMENTO		OBSERVACIONES		
1	Captura de pantalla, reunión virtual.			
2				
3				
FECHA DE ELABORACION REPORTE:		21 de julio de 2022		REVISADO: Gabriela Cárdenas
Para constancia de lo actuado firman:				
<p>Por la Administración Zonal Eugenio Espejo:</p>  <p>Abg. María Eugenia Godoy. Unidad de Participación Ciudadana Administración Zonal Eugenio Espejo</p>				

**REGISTRO FOTOGRÁFICO - REUNIONES
VIRTUALES**

SOCIALIZACIÓN DELIMITACIÓN DE PARROQUIAS DE LA ADMINISTRACION ZONAL EUGENIO ESPEJO

No.	PARROQUIA	FECHA	LUGAR	No. ASISTENTE	FOTOGRAFIA
1	LA CONCEPCIÓN	18/7/2022 21/7/2022	REUNION VIRTUAL PLATAFORMA ZOOM	7	

ADMINISTRACIÓN ZONAL EUGENIO ESPEJO
 REPORTE DE SOCIALIZACIÓN DELIMITACIÓN PARROQUIAS



N° REPORTE 1

NOMBRE DE LA PARROQUIA: MARISCAL SUCRE

FECHAS: 25/7/2022
 03/8/2022
 22/9/2022

RESPONSABLE: Abg. María Eugenia Godoy

SÍNTESIS SOCIALIZACIÓN

La Administración Zonal Eugenio Espejo (AZEE), a través de su Dirección de Gestión Participativa junto con la Dirección Metropolitana de Participación Ciudadana y la Dirección Metropolitana de Gestión del Territorio de la SGCTYPC, realizaron reuniones de socialización, mesas de trabajo y visitas en territorio con la ciudadanía y sectores que conforman las parroquias de esta Administración Zonal, quienes han presentado observaciones y aportes con respecto a la delimitación parroquial.

Para la revisión del límite interparroquial de la parroquia Mariscal Sucre se convocaron a 3 mesas de trabajo, a través de: charlas barriales, redes sociales y llamadas telefónicas a los representantes barriales. Estas mesas de trabajo se llevaron a cabo virtualmente y en las instalaciones de la SGCTYPC, en las que asistieron los representantes de los barrios de la parroquia Mariscal Sucre, asambleístas parroquiales y zonales.

La ciudadanía conoció la propuesta de delimitación presentada por la Secretaría General de Coordinación Territorial y Participación Ciudadana, y sobre ella realizó la siguiente observación:

- Los dirigentes del barrio Nueva Floresta indicaron que tienen su sentido de pertenencia en la parroquia Mariscal Sucre, por lo que solicitan su inclusión en ésta.

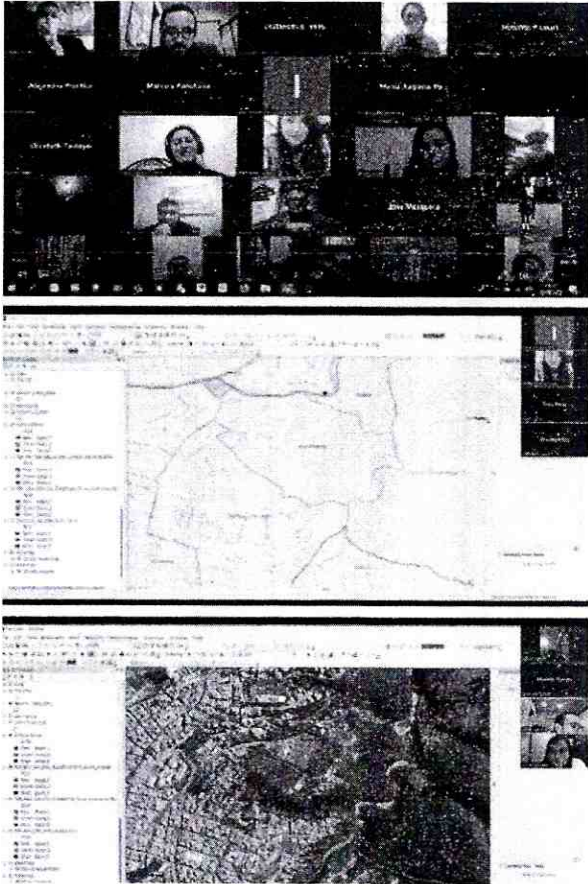
Por medio de un mapeo participativo se graficaron los límites propuestos por la comunidad, a fin de contar con el insumo necesario para realizar el análisis técnico de dicha propuesta y con ello, definir si la propuesta es técnicamente factible.

Parroquia	Límites			
	Norte	Sur	Este	Oeste
Mariscal Sucre	Avenida Francisco de Orellana, Avenida 6 de Diciembre, Avenida Cristóbal Colón, Avenida 12 de Octubre, Avenida Sacerdote Federico González Suárez	Avenida Patria, Avenida Ladrón de Guevara, Avenida De Los Conquistadores, Calle General Alfonso Perrier, Calle Iberia, Calle N22, Calle E15B, Parroquia Itchimbía, Quebrada S/N	Calle Rafael León Llarrea, Parroquia Itchimbía, Avenida De Los Conquistadores, Quebrada S/N, Río Machángara	Avenida 10 de Agosto

ACUERDOS Y COMPROMISOS		SI	X	NO
ACUERDO/COMPROMISO		OBSERVACIONES		
1	LA SGCTYCP deberá realizar el análisis técnico social, de acuerdo a la propuesta de los moradores.			
2				
DOCUMENTACION ANEXA		SI	X	NO
DOCUMENTO		OBSERVACIONES		
1	Captura de pantalla, reunión virtual.			
2	Registro de asistencia de la reunión presencial			
3				
FECHA DE ELABORACIÓN REPORTE:		22 de septiembre 2022		REVISADO: María José Escobar
Para constancia de lo actuado firman:				
<p>Por la Administración Zonal Eugenio Espejo:</p>  <p>Abg. María Eugenia Godoy Unidad de Participación Ciudadana Administración Zonal Eugenio Espejo</p>				

**REGISTRO FOTOGRÁFICO - REUNIONES
VIRTUALES**

SOCIALIZACIÓN DELIMITACIÓN DE PARROQUIAS DE LA ADMINISTRACION ZONAL EUGENIO ESPEJO

No.	PARROQUIA	FECHA	LUGAR	No. ASISTENTE	FOTOGRAFIA
1	MARISCAL SUCRE	25/7/2022 03/8/2022 22/9/2022	REUNION VIRTUAL PLATAFORMA ZOOM	19	



Secretaría General de
**COORDINACIÓN
TERRITORIAL**

Por un
**Quito
Digno**

Secretaría General de Coordinación Territorial y Participación Ciudadana

DESPACHO SGCTYPC

Reunión:	Delimitación parroquial La Florida - Júpulo, La Vicentina		
Fecha:	22-09-2022		
Hora:	15:00	Responsable de reunión	DMPC - DMGT

No.	Nombres y Apellidos	Número de Cédula	Teléfono	Correo Electrónico	Entidad/ Parroqu Barrio / Organizac
1	Carmen Fante	771019711-0	092871751		El Rosario
2	Geomila Santander	170295034-4	0995782058		El Rosario
3	Milton Sosa	0200861268	0993183634	madersec@hotmail.com	Nueva Florida
4	Elizabeth Tamayo	171003580-9	0994949485	madersec04@hotmail.com	Nueva Florida
5	Oscar Jarrin	171180082-9	0984567259	oscar.jarrin@hotmail.com	San Pedro y San Pa'
6	Ada Cajamarca Ceballos Vicentina	1712254489	0998433711	adacajamarca@hotmail.com	El Rosario
7	Ramiro Davila	170533622-8	0995359044	davilaramiro7@gmail.com	Barrio LA VICENTINA
9	Victor Lopez	1704909256	0995480101	Victorlopezvicentina@hotmail.com	LA VICENTINA
10	Luis Carrasco	171323517-2	0995831851	Luis1980car@gmail.com	La Vicentina
11					



Secretaría General de Coordinación Territorial y Participación Ciudadana

DESPACHO SGCTYPC

Reunión:	Delimitación parroquial La Floresta, Jacupalo, La Vicentina,		
Fecha:	22-09-2022		
Hora:	15:00	Responsable de reunión	DMPC - DMGT

No.	Nombres y Apellidos	Número de Cédula	Teléfono	Correo Electrónico	Entidad/ Parroquia Barrio / Organización
1	MARÍA AUGUSTA PACHACAMA	1712580834	0982418980	maria.pachacama22@gmail.com	ASAMBLEA EN DEFENSA DE LA FLORESTA
2	XAVIER E. BUENADO BUENADO	1713205142	0978693678	dr. x. buenado@gmail.com	Asamblea en Defensa de la Floresta
3	Nancy Belén Delgado	1718002767	0984231013	nancybelena@gmail.com	La Merced de la Floresta
4	Gloria Bustos	1707173271	0999538822		La Floresta del Norte
5	Carmen Guanoluiza	1705791605	0937266995		La Merced de la Floresta
6	Gustavo Nicolalde	1704245487	0992592287	Gustavo Nicolalde@gmail.com	La Merced de la Floresta
7	Ursula Vera	1710790179	0998971181	gina.vera@hotmail.com	La Floresta
9	Jorge Muñoz	170489199-1	0992855997	jorge.muñoz4@Yahoo.com	La Floresta Asamblea de la Floresta
10	JUAN AULESTIA	170267669-1	099922731	juan.aulestia@gmail.com	Cabildo de Guapulo
11	Inés Pazmiño	1801418136	0998303734	i.pazmino@hotmail.com	Secretaría General de Participación Ciudadana del Poder Ejecutivo Comité Promotor de Barrios de la Floresta



Secretaría General de
**COORDINACIÓN
TERRITORIAL**

Por un
**Quito
Digno**

Secretaría General de Coordinación Territorial y Participación Ciudadana

DESPACHO SGCTYPC

Reunión:	Delimitación parroquial de Floresta - Guapulo, P. Viuales		
Fecha:	22-09-2022		
Hora:	15:00	Responsable de reunión	DMPC - DMGT

No.	Nombres y Apellidos	Número de Cédula	Teléfono	Correo Electrónico	Entidad/ Parroqui Barrio / Organizac
12	Angie Viteri Beatez	1704222280	0998226662	amviteri@hotmail.com	CPCCS. Vecedor Pichincha
2	MAXIMILIANO DONATO V.	17-0754578-8	0998701412	maxdonatovallejo@yahoo.com	CPMBLFI.
3	Rocio Barchas	1704153947	0984689078	rociobarchas@hotmail.com	Veceduría Ciudad de Guapulo 135 / P. Floresta
4	Laine Prado	170362493-5	0987709026	lprado@pichincha.com	Cabildo Guapulo
5	Maria Susana Vera Vera	170371273-5	0987079467		Cabildo Guapulo
6	Angela Pacheco Valencia	0912223534	0982860944	angelita_pacheco@hotmail.com	Barrio de los Arboles
7	Miguel Ángel Gámez	050160600-1	0988371356	drmayanezjur@gmail.com	AZUS. UAPD
9	Pedro Flores	170244879-9	0989414541	Pedroflores13@hotmail.com	Barrio La Floresta
10	JOSE MOSQUERA L.	1703032621	0996032697		LA FLORESTA
11	Maria E. Zapata	1707659459	0979795100		el Rosario

ADMINISTRACIÓN ZONAL EUGENIO ESPEJO
REPORTE DE SOCIALIZACIÓN DELIMITACIÓN
PARROQUIAS



N° REPORTE 1

NOMBRE DE LA PARROQUIA: KENNEDY

FECHAS: 18/7/2022
21/7/2022

RESPONSABLE: Abg. María Eugenia Godoy.

SÍNTESIS SOCIALIZACIÓN

La Administración Zonal Eugenio Espejo (AZEE), a través de su Dirección de Gestión Participativa junto con la Dirección Metropolitana de Participación Ciudadana y la Dirección Metropolitana de Gestión del Territorio de la SGCTYPC, realizaron reuniones de socialización, mesas de trabajo y visitas en territorio con la ciudadanía y sectores que conforman las parroquias de esta Administración Zonal, quienes han presentado observaciones y aportes con respecto a la delimitación parroquial.

Para la revisión del límite interparroquial de la parroquia Kennedy se convocaron a 2 mesas de trabajo, a través de: chats barriales, redes sociales y llamadas telefónicas a los representantes barriales. Estas mesas de trabajo se llevaron a cabo virtualmente, asistieron representantes de los barrios de la parroquia Kennedy, asambleístas parroquiales y zonales.

La ciudadanía de la parroquia conoció la propuesta de delimitación presentada por la Secretaría General de Coordinación Territorial y Participación Ciudadana, a través de un mapeo participativo donde se graficaron los límites de acuerdo a la identidad manifestada por los asistentes, a fin de contar con el insumo necesario para realizar el análisis técnico de dicha propuesta.


Es importante mencionar que, para el presente caso, toda la ciudadanía participante estuvo de acuerdo con la propuesta.

Parroquia	Límites			
	Norte	Sur	Este	Oeste
Kennedy	Calle José Amesaba, Parroquia Comité del Pueblo	Avenida El Inca, Avenida De Las Palmeras	Avenida General Eloy Alfaro Delgado	Calle Tyarco, Calle Astrónomo Luis G. Tufiño, Calle Sancho Hacho, Parroquia La Concepción, Calle Rafael Aulestia, Calle Mayor Porfiromero, Avenida Real Audiencia, Avenida Galo Plaza Lasso, Avenida 10 de Agosto

ACUERDOS Y COMPROMISOS		SI	X	NO
ACUERDO/COMPROMISO		OBSERVACIONES		
1	La SGCTYPC deberá respetar la voluntad de la comunidad de mantener la propuesta de delimitación presentada.			
2				
DOCUMENTACIÓN ANEXA		SI	X	NO
DOCUMENTO		OBSERVACIONES		
1	Captura de pantalla, reunión virtual.			
2				
3				
FECHA DE ELABORACION REPORTE:		21 de julio de 2022		REVISADO: Gabriela Cárdenas
Para constancia de lo actuado firman:				
<p>Por la Administración Zonal Eugenio Espejo:</p>  <p>Abg. María Eugenia Godoy Unidad de Participación Ciudadana Administración Zonal Eugenio Espejo</p>				

**REGISTRO FOTOGRÁFICO - REUNIONES
VIRTUALES**

SOCIALIZACIÓN DELIMITACIÓN DE PARROQUIAS DE LA ADMINISTRACION ZONAL EUGENIO ESPEJO

No.	PARROQUIA	FECHA	LUGAR	No. ASISTENTE	FOTOGRAFIA
1	KENNEDY	18/7/2022 21/7/2022	REUNION VIRTUAL PLATAFORMA ZOOM	7	

ADMINISTRACIÓN ZONAL EUGENIO ESPEJO
REPORTE DE SOCIALIZACIÓN DELIMITACIÓN
PARROQUIAS



N° REPORTE 1

NOMBRE DE LA PARROQUIA: RUMIPAMBA

FECHAS: 18/7/2022
21/7/2022 **RESPONSABLE:** María Eugenia Godoy

SÍNTESIS SOCIALIZACIÓN

La Administración Zonal Eugenio Espejo (AZEE), a través de su Dirección de Gestión Participativa junto con la Dirección Metropolitana de Participación Ciudadana y la Dirección Metropolitana de Gestión del Territorio de la SGCTYPC, realizaron reuniones de socialización, mesas de trabajo y visitas en territorio con la ciudadanía y sectores que conforman las parroquias de esta Administración Zonal, quienes han presentado observaciones y aportes con respecto a la delimitación parroquial.

Para la revisión del límite interparroquial de la parroquia Rumipamba se convocaron a 2 mesas de trabajo, a través de: chats barriales, redes sociales y llamadas telefónicas a los representantes barriales. Estas mesas de trabajo se llevaron a cabo virtualmente, asistieron representantes de los barrios de la parroquia Rumipamba, asambleístas parroquiales y zonales.

La ciudadanía de la parroquia conoció la propuesta de delimitación presentada por la Secretaría General de Coordinación Territorial y Participación Ciudadana, a través de un mapeo participativo donde se graficaron los límites de acuerdo a la identidad manifestada por los asistentes, a fin de contar con el insumo necesario para realizar el análisis técnico de dicha propuesta.

Es importante mencionar que, para el presente caso, toda la ciudadanía participante estuvo de acuerdo con la propuesta.

Parroquia	Límites			
	Norte	Sur	Este	Oeste
Rumipamba	Parroquia Cochapamba, Calle S/N, Quebrada S/N, Avenida Mariscal Antonio José de Sucre, Quebrada Iñaquito o Caicedo, Quebrada La Concepción, Calle Oe8, Avenida Del Parque, Avenida Alonso de Torres, Avenida Edmundo Carvajal, Parroquia La Concepción, Calle Luis Alcivar, Calle Sacerdote Félix Oralabal, Avenida Zamora, Avenida De La Prensa, Avenida El Inca	Parroquia Belisario Quevedo, Quebrada S/N, Quebrada Rumipamba, Acueducto Quebrada Rumipamba, Calle S/N, Quebrada S/N, Calle Padre Manuel Caicedo, Calle San Juan Pablo II, Calle Padre Juan Pablo Espejo, Avenida Mariscal Antonio José de Sucre, Avenida Santa Mariana de Jesús, Avenida Atahualpa	Avenida 10 de Agosto	Parroquia Cochapamba

ACUERDOS Y COMPROMISOS		SI	X	NO
ACUERDO/COMPROMISO		OBSERVACIONES		
1	La SGCTYPC deberá respetar la voluntad de la comunidad de mantener la propuesta de delimitación presentada.			
2				
DOCUMENTACION ANEXA		SI	X	NO
DOCUMENTO		OBSERVACIONES		
1	Captura de pantalla, reunión virtual.			
2				
3				
FECHA DE ELABORACION REPORTE:		21 de julio 2022		REVISADO: Gabriela Cárdenas
Para constancia de lo actuado firman:				
<p>Por la Administración Zonal Eugenio Espejo:</p>  <p>Abg. María Eugenia Godoy Unidad de Participación Ciudadana Administración Zonal Eugenio Espejo</p>				

**REGISTRO FOTOGRÁFICO - REUNIONES
VIRTUALES**

SOCIALIZACIÓN DELIMITACIÓN DE PARROQUIAS DE LA ADMINISTRACION ZONAL EUGENIO ESPEJO

No.	PARROQUIA	FECHA	LUGAR	No. ASISTENTE	FOTOGRAFIA
1	RUMIPAMBA	18/7/2022 21/7/2022	REUNION VIRTUAL PLATAFORMA ZOOM	6	 <p>The top photograph shows a Zoom meeting screen displaying a map of Rumipamba. The bottom photograph shows a digital map interface for Rumipamba with the following details:</p> <ul style="list-style-type: none"> QUITO Digno logo RUMIPAMBA title ADMINISTRACION ZONAL EUGENIO ESPEJO PARROQUIA RUMIPAMBA CODIGO: DAGE 03 AREA (H): 15340 ESCALA: 1:50.000 LMITES: <ul style="list-style-type: none"> NORTE: Q. PARROQUIA RUMIPAMBA, Q. PARROQUIA RUMIPAMBA, Q. PARROQUIA RUMIPAMBA, Q. PARROQUIA RUMIPAMBA, Q. PARROQUIA RUMIPAMBA SUR: Q. PARROQUIA RUMIPAMBA, Q. PARROQUIA RUMIPAMBA, Q. PARROQUIA RUMIPAMBA, Q. PARROQUIA RUMIPAMBA, Q. PARROQUIA RUMIPAMBA ESTE: Q. PARROQUIA RUMIPAMBA, Q. PARROQUIA RUMIPAMBA, Q. PARROQUIA RUMIPAMBA, Q. PARROQUIA RUMIPAMBA, Q. PARROQUIA RUMIPAMBA OESTE: Q. PARROQUIA RUMIPAMBA, Q. PARROQUIA RUMIPAMBA, Q. PARROQUIA RUMIPAMBA, Q. PARROQUIA RUMIPAMBA, Q. PARROQUIA RUMIPAMBA

ADMINISTRACIÓN ZONAL LA DELICIA
REPORTE DE SOCIALIZACIÓN DELIMITACIÓN PARROQUIAS



N° REPORTE	1
-------------------	---

NOMBRE DE LA PARROQUIA: PONCEANO

FEC: 18/7/2022	RESPONSABLE: Juan Salazar
HAS: 27/7/2022	
29/8/2022	

**SINTESIS
SOCIALIZACIÓN**

La Administración Zonal La Delicia (AZLD), a través de su Dirección de Gestión Participativa junto con la Dirección Metropolitana de Participación Ciudadana y la Dirección Metropolitana de Gestión del Territorio de la SGCTYPC, realizaron reuniones de socialización, mesas de trabajo y visitas en territorio con la ciudadanía y sectores que conforman las parroquias de esta Administración Zonal, quienes han presentado observaciones y aportes con respecto a la delimitación parroquial.

Para la revisión del límite interparroquial de la parroquia Ponceano se convocó a 3 mesas de trabajo, a través de: chats barriales, redes sociales y llamadas telefónicas a los representantes barriales. Estas mesas de trabajo se llevaron a cabo virtualmente, asistieron representantes de los barrios de la parroquia Ponceano, asambleístas parroquiales y zonales.

La ciudadanía conoció la propuesta de delimitación presentada por la Secretaría General de Coordinación Territorial y Participación Ciudadana, y sobre ella realizó la siguiente observación:

- Los vecinos que se ubican en los barrios Puertas del Sol, Carretas, Santa Lucía Baja, Collaloma 9 de octubre, Cristianía, Bellavista de Carretas, Monge Donoso manifestaron que siempre han acudido a la Administración Zonal La Delicia para que atiendan sus requerimientos y que no desearían pertenecer organizativamente a la Administración Zonal de Eugenio Espejo, por lo que su propuesta es pertenecer a la Parroquia Ponceano.}



Por medio de un mapeo participativo se graficaron los límites propuestos por la comunidad, a fin de contar con el insumo necesario para realizar el análisis técnico de dicha propuesta y con ello, definir si la propuesta es técnicamente factible.

PARROQUIA	LÍMITES			
	NORTE	SUR	ESTE	OESTE
PONCEANO	Avenida Mariscal Antonio José de Sucre, Quebrada El Colegio, Parroquia Carcelén, Avenida Diego Vásquez de Cepeda, Avenida Doctor Galo Plaza Lasso	Avenida Del Maestro, Avenida Doctor Galo Plaza Lasso	Avenida Panamericana Norte, Avenida Simón Bolívar, Calle N69H, Calle E14B, Calle E14A, Quebrada Hormaza	Avenida De La Prensa

ACUERDOS Y COMPROMISOS		SI	X	NO
ACUERDO/COMPROMISO		OBSERVACIONES		
1	La SGCTYPC, deberá realizar el análisis técnico y social de los barrios Puertas del Sol, Carretas, Santa Lucía Baja, Collaloma 9 de octubre, Cristiania, Bellavista de Carretas, Monge Donoso, para que sean unificados en la parroquia Ponceano, por su sentido de pertenencia y antecedentes históricos respetando los elementos de linderación como son vías y cuerpos de agua.			Es importante mencionar que, para el presente caso, conforme votación realizada al momento de la socialización, la mayoría de los asistentes a la mesa de trabajo estuvieron de acuerdo con la propuesta realizada.
2				
3				
DOCUMENTACIÓN ANEXA		SI	X	NO
DOCUMENTO		OBSERVACIONES		
1	Captura de pantalla, reunión virtual.			
2				
3				
FECHA DE ELABORACIÓN REPORTE:		29/08/2022		REVISADO: Gabriela Cárdenas
Para constancia de lo actuado firman:				
<p>Por la Administración Zonal La Delicia:</p>  <p>RESP. Juan Salazar Dirección de Gestión Participativa AZLD</p>				

REGISTRO FOTOGRÁFICO - REUNIONES VIRTUALES

SOCIALIZACIÓN DELIMITACIÓN DE PARROQUIAS DE LA ADMINISTRACION ZONAL LA DELICIA

No.	PARROQUIA	FECHA	LUGAR	No. ASISTENTE	FOTOGRAFÍA
1	PONCEANO	18/7/2022 27/7/2022 29/8/2022	REUNION VIRTUAL PLATAFORMA ZOOM	48	 

ADMINISTRACIÓN ZONAL LA DELICIA
REPORTE DE SOCIALIZACIÓN DELIMITACIÓN PARROQUIAS



N° REPORTE

1

NOMBRE DE LA PARROQUIA:

EL CONDADO/NONO/POMASQUI

FECHAS: 18/07/2022 (Condado)

21/07/2022 (Condado)

16/03/2023 (Nono)

17/03/2023 (Nono y Pomasqui)

21/03/2023 (Nono)

RESPONSABLE:

Juan Salazar

**SINTESIS
SOCIALIZACIÓN**

La Administración Zonal La Delicia (AZLD), a través de su Dirección de Gestión Participativa junto con la Dirección Metropolitana de Participación Ciudadana y la Dirección Metropolitana de Gestión del Territorio de la SGCTYPC, realizaron reuniones de socialización, mesas de trabajo y visitas en territorio con la ciudadanía y sectores que conforman las parroquias de esta Administración Zonal, quienes han presentado observaciones y aportes con respecto a la delimitación parroquial.

Para la revisión del límite interparroquial de la parroquia El Condado se convocaron a 2 mesas de trabajo, a través de: chats barriales, redes sociales y llamadas telefónicas a los representantes barriales. Estas mesas de trabajo se llevaron a cabo virtualmente, asistieron representantes de los barrios de la parroquia El Condado, asambleístas parroquiales y zonales.

La ciudadanía de las parroquias conoció la propuesta de delimitación presentada por la Secretaría General de Coordinación Territorial y Participación Ciudadana, a través de un mapeo participativo donde se graficaron los límites de acuerdo a la identidad manifestada por los asistentes, a fin de contar con el insumo necesario para realizar el análisis técnico de dicha propuesta.

Es importante mencionar que, para el presente caso, toda la ciudadanía participante estuvo de acuerdo con la propuesta.

En cuanto al límite parroquial de la parroquia de Nono, para la revisión del límite interparroquial, se convocaron a 3 mesas de trabajo, a través de: chats barriales, redes sociales y llamadas telefónicas a los representantes. Estas se llevaron a cabo de manera presencial y asistieron los representantes de: barrios de la parroquia, asambleístas parroquiales y zonales.

Los moradores del barrio San Vicente de la parroquia de Nono solicitaron mediante oficio 0010-EXT de 26 de enero de 2023, que su barrio se incluya en la parroquia rural Nono, puesto que, este barrio se encontraba dividido por la parroquia urbana El Condado y la parroquia rural Nono. Posteriormente se realizó una mesa de trabajo con la presidenta del GAD de Nono en donde se le informó de este particular y la ciudadanía pudo exponer sus necesidades.

Es importante mencionar que, para el presente caso, el GAD de Nono se encontraba de acuerdo con la propuesta presentada por el barrio San Vicente de Nono.

En cuanto al límite parroquial de la parroquia de Pomasqui, para la revisión del límite interparroquial, se convocó a 1 mesa de trabajo, a través de: chats barriales, redes sociales y llamadas telefónicas a los representantes. Esta mesa de trabajo se llevó a cabo en la Administración Zonal La Delicia y asistieron los representantes de la comunidad a través del GAD Parroquial de Pomasqui.

La presidenta del GAD parroquial de Pomasqui solicitó la modificación del límite sur de la parroquia, considerando que el GAD atendía con su presupuesto a esa zona y que la quebrada Chitahuaycu es un límite natural entre la parroquia rural de Pomasqui y la parroquia urbana de El Condado.

Es importante mencionar que, para el presente caso, el GAD de Pomasqui se encontraba de acuerdo con la propuesta presentada por la SGCTPC.

Parroquia	LÍMITES			
	Norte	Sur	Este	Oeste
El Condado	Parroquia Nono, Quebrada La Portada, Quebrada Cruz Huaycu, Quebrada Shansihuaycu, Quebrada Pungu Huaycu, Calle S/N, Calle Padre Juan de Velasco, Calle Padre Pedro Porras, Avenida Abogado Manuel Córdova Galarza, Quebrada Chitahuaycu	Parroquia Cochapamba, Quebrada S/N, Quebrada El Olivo, Quebrada Carbonería, Quebrada Rumiurco, Acueducto Quebrada Rumiurco	Río Villorita, Quebrada El Colegio, Parroquia Carcelén, Calle S/N, Avenida Abogado Manuel Córdova Galarza, Avenida De La Prensa, Calle Ramón Chiriboga, Calle 25 de Mayo, Calle San Ignacio de Loyola, Calle José Nogales, Calle Diego Vaca, Calle San Francisco de Rumiurcu, Parroquia Cotocollao, Calle Caton Cardenas, Avenida Mariscal Antonio José de Sucre	Parroquia Nono, Quebrada S/N, Quebrada Minashuaycu, Quebrada Seca

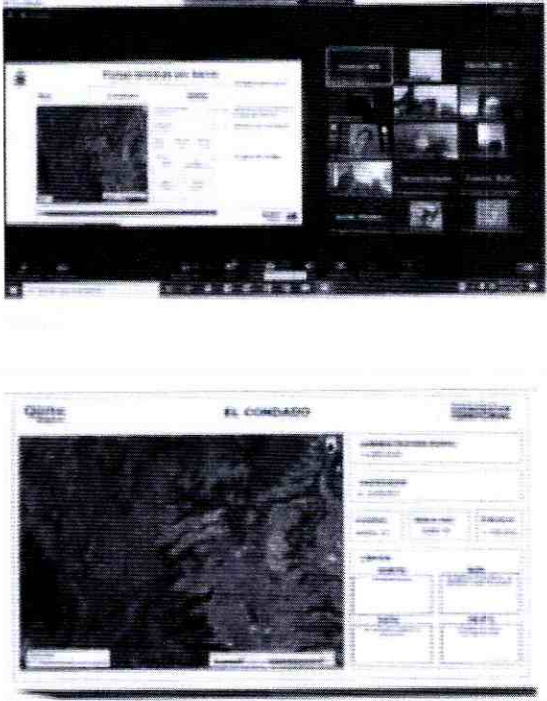
Parroquia	LÍMITES			
	Norte	Sur	Este	Oeste
Nono	Río Pichán, Quebrada Pitzintzo, Calle S/N, Parroquia Calacalí	Río Mindo, Quebrada Padre Encantado, Parroquia Lloa	Calle S/N, Quebrada Pungu Huaycu, Quebrada Shansihuaycu o Chitahuaycu, Quebrada Cruz Huaycu, Quebrada La Portada, Quebrada S/N, Quebrada Minashuaycu, Quebrada Seca, Parroquia El Condado	Río Alambi, Río Tandayapa, Parroquia Nanegalito, Cantón San Miguel de Los Bancos

Parroquia	LÍMITES			
	Norte	Sur	Este	Oeste
Pomasqui	Calle S/N, Camino, Parroquia Calacalí, Parroquia San Antonio de Pichincha, Quebrada S/N, Quebrada Quijahuaycu, Quebrada San Cayetano, Río Monjas, Avenida Libertador Simón Bolívar	Quebrada Chitahuaycu, Parroquia El Condado, Calle Jorge Marcos Pino, Quebrada El Colegio, Río Villorita	Parroquia Calderón, Quebrada S/N, Río Monjas	Parroquia El Condado, Quebrada S/N

ACUERDOS Y COMPROMISOS		SI	X	NO
ACUERDO/COMPROMISO		OBSERVACIONES		
1	LA SGCTYCP deberá realizar el análisis técnico social, de acuerdo a la propuesta de los moradores.			
2				
3				
DOCUMENTACION ANEXA		SI	X	NO
DOCUMENT O		OBSERVACIONES		
1	Captura de pantalla, reunión virtual.			
2				
3				
FECHA DE ELABORACION REPORTE:		21/03/2023		REVISADO: Gabriela Cárdenas
Para constancia de lo actuado firman:				
<p>Por la Administración Zonal La Delicia:</p>  <p>RESP. Juan Salazar Dirección de Gestión Participativa AZLD</p>				

**REGISTRO FOTOGRÁFICO - REUNIONES
VIRTUALES**

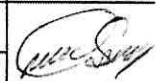
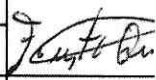

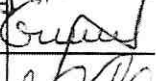





SOCIALIZACIÓN DELIMITACIÓN DE PARROQUIAS DE LA ADMINISTRACION ZONAL LA DELICIA

No.	PARROQUIA	FECHA	LUGAR	No. ASISTENTE	FOTOGRAFÍA
1	EL CONDADO	18/07/2022 (Condado) 21/07/2022 (Condado) 16/03/2023 (Nono) 17/03/2023 (Nono y Pomasqui) 21/03/2023 (Nono)	REUNIÓN VIRTUAL PLATAFORMA ZOOM	56	

ADMINISTRACIÓN ZONAL LA DELICIA

TEMA: REUNION DELIMITACION PARROQUIAL "NONO"








LUGAR: AZUD FECHA: 16 - MAR - 2023

Nº	NOMBRES Y APELLIDOS	CÉDULA DE CIUDADANÍA	EDAD	GÉNERO			AUTODEFINICIÓN						INSTITUCIÓN ORGANIZACIÓN SOCIAL	CARGO FUNCIÓN	E-MAIL Y TELÉFONO	FIRMA
				F E M E N I N O	M A S C U L I N O	L G B T I	O T R O S	M E S T I Z O	I N D Í G E N A	A F R O	M O N T U B I O	B L A N C O				
1	Ismael Quishpe	1710101328	53		✓			✓					Barrio San Vicente	Presidente	Correo: Telf: 	
2	Forusto Quishpe	1704922024	66		✓			✓					Barrio San Vicente	Vocal	Correo: Telf: 	
3	Rosa Heredia	1706808902	61	✓				✓					Barrio San Vicente	vocal	Correo: Telf: 	
4	Gianina Moreno Andrade	1711312766	37	✓				✓					GAD Nono	Presidente	Correo: goddabonquederos@gmail.com Telf: 099503502 	
5	Flor M. Proano	1708773880											UGP-AZU	Presidente	Correo: Telf: 	
6	Diego Guaman	1714430213	13										UGP AZU		Correo: Telf: 0997315677 	
7	Juan Salazar	1719102913	31		X			X					AZUD	D.G.P.	Correo: juansalazar@hotmail.com Telf: 0993647263 	
8	Verónica López	1711673181	30	X				X					SECT y PC	Encomendario Directivo	Correo: veronica.lopez@la-delicia.gob.ec Telf: 09937412956 	
9	Lucía Sadaín	1103763121											Presidente Barrio La Felicidad	Presidente	Correo: lucia379-2@hotmail.com Telf: 0985500550 	

TEMA: Reunión Delimitación Parroquial "DOMASQUEL"

LUGAR: AZLD.

FECHA: 17- MARZO- 2023

Nº	NOMBRES Y APELLIDOS	CÉDULA DE CIUDADANÍA	EDAD	GÉNERO			AUTODEFINICIÓN						INSTITUCIÓN ORGANIZACIÓN SOCIAL	CARGO FUNCIÓN	E-MAIL Y TELÉFONO	FIRMA	
				FEMENINO	MASCULINO	LGBTI	OTROS	MESTIZO	INDÍGENA	AFRO	MONTUBIO	BLANCO					
1	DIEGO ANARCON	1710103886	50		X			X						GAD Pomasqui	Vocal	Correo: diegoanarcon@hotmail.com Telf: 0999234348	
2	Joaquín Coto	17086529	55	N.										GAD Pomasqui	Vocal	Correo: Telf:	
3	DIEGO GUAMAN	171442202	63		Y									AZLD		Correo: Telf: 0987315677	
4	Florencia Proenza	1708713810												UGP	Promotor	Correo: Telf: 0987676072	
5	Verónica López	1711673886	30	X				X						SGTYP	Funcionario Directivo	Correo: veronica.lopez@quito.gov.ec Telf: 0993292836	
6	Juan Saborido	1719102913	32		X			X						AZLD	DIR. G.P.	Correo: juansaborido@hotmail.es Telf: 0993649263	
7	Freddy Pacheco	1708050926	58		/											Correo: freddy.pacheco@comcast.net Telf: 0999933934	
8	James Cáceres	1714130008	44		/									GAD Pomasqui	Vocal	Correo: caceres@live.com Telf: 0983731031	
9																Correo: Telf:	

ADMINISTRACIÓN ZONAL LA DELICIA
REPORTE DE SOCIALIZACIÓN DELIMITACIÓN PARROQUIAS



N° REPORTE 1

NOMBRE DE LA PARROQUIA: COTOCOLLAO

FECHAS: 18/7/2022
 21/7/2022 **RESPONSABLE:** Juan Salazar

**SINTESIS
 SOCIALIZACIÓN**


La Administración Zonal La Delicia (AZLD), a través de su Dirección de Gestión Participativa junto con la Dirección Metropolitana de Participación Ciudadana y la Dirección Metropolitana de Gestión del Territorio de la SGCTYPC, realizaron reuniones de socialización, mesas de trabajo y visitas en territorio con la ciudadanía y sectores que conforman las parroquias de esta Administración Zonal, quienes han presentado observaciones y aportes con respecto a la delimitación parroquial.

Para la revisión del límite interparroquial de la parroquia Cotocollao se convocó a 2 mesas de trabajo, **¡Error! No se encuentra el origen de la referencia.** a través de: chats barriales, redes sociales y llamadas telefónicas a los representantes barriales. Estas mesas de trabajo se llevaron a cabo virtualmente, asistieron representantes de los barrios de la parroquia Cotocollao, asambleístas parroquiales y zonales.

La ciudadanía de la parroquia conoció la propuesta de delimitación presentada por la Secretaría General de Coordinación Territorial y Participación Ciudadana, a través de un mapeo participativo donde se graficaron los límites de acuerdo a la identidad manifestada por los asistentes, a fin de contar con el insumo necesario para realizar el análisis técnico de dicha propuesta.

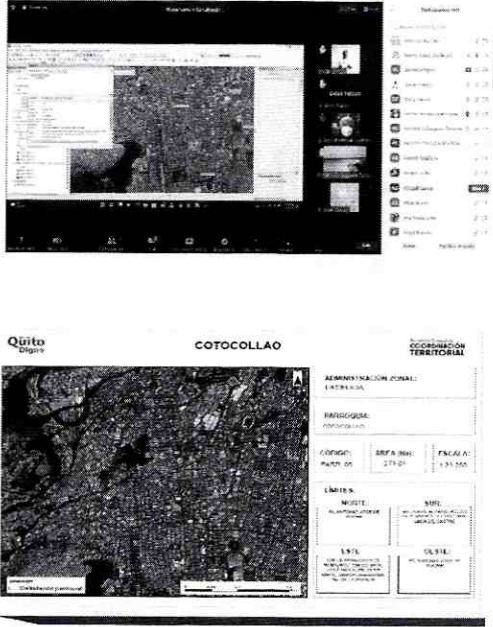
Es importante mencionar que, para el presente caso, toda la ciudadanía participante estuvo de acuerdo con la propuesta.

PARROQUIA	LÍMITES			
	NORTE	SUR	ESTE	OESTE
COTOCOLLAO	Avenida Mariscal Antonio José de Sucre, Calle Caton Cardenas, Parroquia El Condado, Calle San Francisco de Rumiurcu, Calle Diego Vaca, Calle José Nogales, Calle San Ignacio de Loyola, Calle Ramón Chiriboga	Calle Flavio Alfaro, Calle Pedro de Alvarado, Avenida Cristóbal Vaca De Castro	Avenida De La Prensa	Avenida Mariscal Antonio José de Sucre

ACUERDOS Y COMPROMISOS		SI	X	NO
ACUERDO/COMPROMISO		OBSERVACIONES		
1	La SGCTYPC deberá respetar la voluntad de la comunidad de mantener la propuesta de delimitación presentada.			
2				
3				
DOCUMENTACIÓN ANEXA		SI	X	NO
DOCUMENTO		OBSERVACIONES		
1	Captura de pantalla, reunión virtual.			
2				
3				
FECHA DE ELABORACIÓN REPORTE:		21/07/2022		REVISADO: Gabriela Cárdenas
Para constancia de lo actuado firman:				
<p>Por la Administración Zonal La Delicia:</p>  <p>RESP. Juan Salazar Dirección de Gestión Participativa AZLD</p>				

**REGISTRO FOTOGRÁFICO - REUNIONES
VIRTUALES**

SOCIALIZACIÓN DELIMITACIÓN DE PARROQUIAS DE LA ADMINISTRACION ZONAL LA DELICIA

No.	PARROQUIA	FECHA	LUGAR	No. ASISTENTE	FOTOGRAFÍA
1	COTOCOLLAO	18/7/2022 21/7/2022	REUNIÓN VIRTUAL PLATAFORMA ZOOM	50	

ADMINISTRACIÓN ZONAL LA DELICIA
REPORTE DE SOCIALIZACIÓN DELIMITACIÓN PARROQUIAS



N° REPORTE 1

NOMBRE DE LA PARROQUIA: **CARCELÉN**

FECHA S:	18/7/2022	RESPONSABLE: Juan Salazar
	21/7/2022	
	29/8/2022	

**SINTESIS
SOCIALIZACIÓN**


La Administración Zonal La Delicia (AZLD), a través de su Dirección de Gestión Participativa junto con la Dirección Metropolitana de Participación Ciudadana y la Dirección Metropolitana de Gestión del Territorio de la SGCTYPC, realizaron reuniones de socialización, mesas de trabajo y visitas en territorio con la ciudadanía y sectores que conforman las parroquias de esta Administración Zonal, quienes han presentado observaciones y aportes con respecto a la delimitación parroquial.

Para la revisión del límite interparroquial de la parroquia Carcelén se convocó a 3 mesas de trabajo, a través de: chats barriales, redes sociales y llamadas telefónicas a los representantes barriales. Estas mesas de trabajo se llevaron a cabo virtualmente y asistieron representantes de los barrios de la parroquia Carcelén, asambleístas parroquiales y zonales.

La ciudadanía de la parroquia conoció la propuesta de delimitación presentada por la Secretaría General de Coordinación Territorial y Participación Ciudadana, a través de un mapeo participativo donde se graficaron los límites de acuerdo a la identidad manifestada por los asistentes, a fin de contar con el insumo necesario para realizar el análisis técnico de dicha propuesta.


Es importante mencionar que, para el presente caso, toda la ciudadanía participante estuvo de acuerdo con la propuesta.

PARROQUIA	LÍMITES			
	NORTE	SUR	ESTE	OESTE
CARCELÉN	Río Villorita	Avenida Mariscal Antonio José de Sucre, Quebrada El Colegio, Parroquia Ponceano, Avenida Diego Vásquez De Cepeda, Avenida Doctor Galo Plaza Lasso, Avenida Panamericana Norte	Quebrada Canta Gallo, Quebrada Carretas	Quebrada El Colegio, Avenida Abogado Manuel Córdova Galarza

ACUERDOS Y COMPROMISOS		SI	X	NO
ACUERDO/COMPROMISO		OBSERVACIONES		
1	La SGCTYPC deberá respetar la voluntad de la comunidad de mantener la propuesta de delimitación presentada.			
2				
3				
DOCUMENTACION ANEXA		SI	X	NO
DOCUMENT O		OBSERVACIONES		
1	Captura de pantalla, reunión virtual.			
2				
3				
FECHA DE ELABORACION REPORTE:		29/08/2022		REVISADO: Gabriela Cárdenas
Para constancia de lo actuado firman:				
<p>Por la Administración Zonal La Delicia:</p>  <p>RESP. Juan Salazar Dirección de Gestión Participativa AZLD</p>				

**REGISTRO FOTOGRÁFICO - REUNIONES
VIRTUALES**

SOCIALIZACIÓN DELIMITACIÓN DE PARROQUIAS DE LA ADMINISTRACION ZONAL LA DELICIA

No.	PARROQUIA	FECHA	LUGAR	No. ASISTENTE	FOTOGRAFÍA
1	CARCELÉN	18/7/2022 21/7/2022 29/8/2022	REUNIÓN VIRTUAL PLATAFORMA ZOOM	38	

ADMINISTRACIÓN ZONAL QUITUMBE
REPORTE DE SOCIALIZACIÓN DELIMITACIÓN PARROQUIAS



N° REPORTE 1

NOMBRE DE LA PARROQUIA:

TURUBAMBA/AMAGUAÑA

FECHAS: 04/08/2022 (Turubamba)
 15/08/2022 (Turubamba)
 24/08/2022 (Turubamba)
 14/09/2022 (Turubamba)
 24/09/2022 (Amaguaña)
 30/09/2022 (Amaguaña)

RESPONSABLE:

Eugenia Alarcón
 Fausto Costales

SINTESIS SOCIALIZACIÓN

La Administración Zonal Quitumbe (AZQ), a través de su Dirección de Gestión Participativa junto con la Dirección Metropolitana de Participación Ciudadana y la Dirección Metropolitana de Gestión del Territorio de la SGCTYPC, realizaron reuniones de socialización, mesas de trabajo y visitas en territorio con la ciudadanía y sectores que conforman las parroquias de esta Administración Zonal, quienes han presentado observaciones y aportes con respecto a la delimitación parroquial.

Para la revisión del límite interparroquial de la parroquia Turubamba se convocaron a 4 mesas de trabajo, a través de: chats barriales, redes sociales y llamadas telefónicas a los representantes barriales. Estas mesas de trabajo se llevaron a cabo virtualmente y en la Administración Zonal Quitumbe, asistieron representantes de los barrios de la parroquia Turubamba, asambleístas parroquiales y zonales.



La ciudadanía del sector conoció la propuesta de delimitación presentada por la Secretaría General de Coordinación Territorial y Participación Ciudadana, y sobre ella realizó la siguiente observación:

- La SGCTYPC recibió el pedido del Barrio de la Libertad de Cataguango, mediante Oficio 0237-EXT de 6 de octubre de 2022, en el cual solicitaron pertenecer a la parroquia Amaguaña perteneciente a la AZVCH.

Con respecto al límite parroquial de la parroquia de Amaguaña, para la revisión del límite interparroquial se convocaron a 2 mesas de trabajo, a través de: chats barriales, redes sociales y llamadas telefónicas a los representantes. Estas se llevaron a cabo de manera presencial y asistieron los representantes de: barrios de la parroquia, asambleístas parroquiales y zonales.

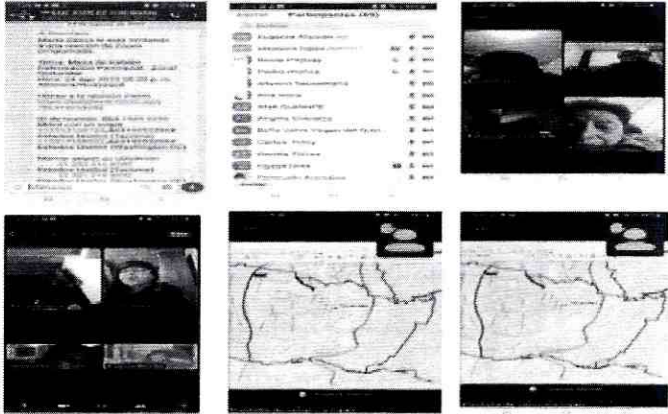
Por medio de un mapeo participativo se graficaron los límites propuestos por la comunidad, a fin de contar con el insumo necesario para realizar el análisis técnico de dicha propuesta y con ello, definir si la propuesta es técnicamente factible.


Parroquia	LÍMITES			
	Norte	Sur	Este	Oeste
Turubamba	Calle La Cocha, Río El Conde, Parroquia Quitumbe, Calle S47D, Calle E5D, Calle Piedad Peñaherrera, Calle Telmo N. Vaca, Calle S49	Quebrada Saguanchi	Avenida Simón Bolívar	Avenida Pedro Vicente Maldonado

ACUERDOS Y COMPROMISOS		SI	X	NO
ACUERDO/COMPROMISO		OBSERVACIONES		
1	LA SGCTYCP deberá realizar el análisis técnico social, de acuerdo a la propuesta de los moradores.			
2				
3				
DOCUMENTACION ANEXA		SI	X	NO
DOCUMENTO		OBSERVACIONES		
1	Registro de asistencia, reunión presencial.			
2	Capturas de pantalla, reunión virtual.			
3				
FECHA DE ELABORACIÓN REPORTE:		14 de septiembre 2022		REVISADO: María José Escobar
Para constancia de lo actuado firman:				
Por la Administración Zonal Quitumbe:  Lcda. Eugenia Alarcón Unidad de Participación Ciudadana Administración Zonal Quitumbe		Por la Administración Zonal Los Chillos:  Fausto Costales Unidad de Participación Ciudadana Administración Zonal Los Chillos		

REGISTRO FOTOGRÁFICO – REUNIÓN VIRTUAL Y PRESENCIAL

SOCIALIZACIÓN DELIMITACIÓN DE PARROQUIAS DE LA ADMINISTRACION ZONAL QUITUMBE

No.	PARROQUIA	FECHA	LUGAR	No. ASISTENTE	FOTOGRAFIA
1	TURUBAMBA	04/08/2022 15/08/2022 24/08/2022 14/09/2022	AUDITORIO ZONAL QUITUMBE Y PLATAFORMA A ZOOM	76	

 BICENTENARIO <small>1825 - 2025</small>		ADMINISTRACIÓN ZONAL QUITUMBE														
		TEMA:	<i>Proceso de Evaluación del Personal de la Administración Zonal Quitumbe / Acuña</i>										FECHA:			
Nº	NOMBRES Y APELLIDOS	CÉDULA DE CIUDADANÍA	EDAD	ESTADO										INSTITUCIÓN ORGANIZACIÓN SOCIAL	CARGO FUNCIÓN	
				1	2	3	4	5	6	7	8	9	10			11
1	<i>Leónidas Córdova</i>	<i>103085000</i>	<i>54</i>	X											<i>Comité de Vigilancia de la Verdad</i>	<i>Analista</i>
2	<i>Yolanda Llanos</i>	<i>163304187</i>	<i>49</i>	X											<i>Reserva</i>	<i>Analista</i>
3	<i>Norma Saraguz</i>	<i>162304187</i>	<i>47</i>												<i>Unidad Ejecutiva Cívica</i>	<i>Analista</i>
4	<i>César Hincapié</i>	<i>0011760</i>			X										<i>Banco</i>	<i>Analista</i>
5	<i>OLAFERDO CORDOVA</i>	<i>103085000</i>			X										<i>Comité de Vigilancia de la Verdad</i>	<i>Analista</i>
6	<i>Diego Llanos</i>	<i>171497118</i>													<i>Unidad Ejecutiva Cívica</i>	<i>Analista</i>
7	<i>Yolanda Llanos</i>	<i>163304187</i>	<i>49</i>	X											<i>Reserva</i>	<i>Analista</i>
8																

ADMINISTRACIÓN ZONAL MANUELA SÁENZ

REPORTE DE SOCIALIZACIÓN DELIMITACIÓN PARROQUIAS

Por un
Quito
Digno

N° REPORTE

1

NOMBRE DE LA PARROQUIA:

CENTRO HISTÓRICO

FECHAS: 25/7/2022
1/8/2022
22/8/2022

RESPONSABLE: Steven Proaño

SÍNTESIS SOCIALIZACIÓN

La Administración Zonal Manuela Sáenz (AZMS), a través de su Dirección de Gestión Participativa junto con la Dirección Metropolitana de Participación Ciudadana y la Dirección Metropolitana de Gestión del Territorio de la SGCTYPC, realizaron reuniones de socialización, mesas de trabajo y visitas en territorio con la ciudadanía y sectores que conforman las parroquias de esta Administración Zonal, quienes han presentado observaciones y aportes con respecto a la delimitación parroquial.

Para la revisión del límite interparroquial de la parroquia Centro Histórico se convocó a 3 mesas de trabajo, a través de: chats barriales, redes sociales y llamadas telefónicas a los representantes barriales. Estas mesas de trabajo se llevaron a cabo virtualmente y en la SGCTYPC, asistieron representantes de los barrios de la parroquia Centro Histórico, asambleístas parroquiales y zonales.

La ciudadanía de la parroquia conoció la propuesta de delimitación presentada por la Secretaría General de Coordinación Territorial y Participación Ciudadana, a través de un mapeo participativo donde se graficaron los límites de acuerdo a la identidad manifestada por los asistentes, a fin de contar con el insumo necesario para realizar el análisis técnico de dicha propuesta



Es importante mencionar que, para el presente caso, toda la ciudadanía participante estuvo de acuerdo con la propuesta.

PARROQUIA	LÍMITES			
	NORTE	SUR	ESTE	OESTE
CENTRO HISTÓRICO	Avenida 24 de Mayo, Calle Manuel Rodríguez de Quiroga, Calle Mideros, Calle Chimborazo, Calle Hermano Miguel, Calle Imbabura, Calle Chile, Calle José Mejía Lequerica, Calle General José Mires, Calle José Joaquín de Olmedo, Calle Manabí, Calle Coronel Luis Vargas Torres, Calle General Pedro Briceño	Calle General Guillermo Miller, Calle General Necochea, Calle 5 de Junio, Calle Ricardo Jaramillo, Calle Emilio Terán, Avenida Jaime Del Castillo, Avenida Pedro Vicente Maldonado, Avenida Carlos Alberto Larrea Chiriboga	Calle General Pedro Briceño, Parroquia Itchimbía, Calle José María Aguirre, Calle Manuel Samaniego, Calle José de Antepara, Calle Valparaiso, Calle Concepción, Calle Los Ríos, Calle Pichincha, Calle Sucre, Calle Manuela de Santa Cruz y Espejo, Avenida 24 de Mayo	Calle Cumandá, Calle Capitán Abdón Calderón Garaycoa, Calle La Ermita, Calle Francisco Farfán, Calle Cayetano Cestaris, Avenida Mariscal Antonio José de Sucre

ACUERDOS Y COMPROMISOS		SI	X	NO
ACUERDO/COMPROMISO		OBSERVACIONES		
1	LA SGCTYCP deberá realizar el análisis técnico social, de acuerdo a la propuesta de los moradores.			
2				
3				
DOCUMENTACIÓN ANEXA		SI	X	NO
DOCUMENTO		OBSERVACIONES		
1	Captura de pantalla, reunión virtual.			
2	Registro de asistencia de la reunión del 22 de agosto de 2022			
3				
FECHA DE ELABORACIÓN REPORTE:		22/08/2022		REVISADO: Gabriela Cárdenas
Para constancia de lo actuado firman:				
<p>Por la Administración Zonal Manuela Sáenz:</p>  <p>RESP. Steven Proaño Dirección de Gestión Participativa AZMS</p>				

**REGISTRO FOTOGRÁFICO - REUNIONES
VIRTUALES**

SOCIALIZACIÓN DELIMITACIÓN DE PARROQUIAS DE LA ADMINISTRACIÓN ZONAL MANUELA SÁENZ

No.	PARROQUIA	FECHA	LUGAR	No. ASISTENTE	FOTOGRAFÍA
1	CENTRO HISTÓRICO	25/7/2022 1/8/2022 22/8/2022	REUNIÓN VIRTUAL PLATAFORMA ZOOM Y PRESENCIAL	41	
					

ADMINISTRACIÓN ZONAL MANUELA SÁENZ
REPORTE DE SOCIALIZACIÓN DELIMITACIÓN
PARROQUIAS



N° REPORTE **1**

NOMBRE DE LA PARROQUIA:		PUENGASÍ	
FECHAS:	25/7/2022 3/8/2022 22/8/2022	RESPONSABLE:	Gina Fernández

SINTESIS SOCIALIZACIÓN

La Administración Zonal Manuela Saenz (AZMS), a través de su Dirección de Gestión Participativa junto con la Dirección Metropolitana de Participación Ciudadana y la Dirección Metropolitana de Gestión del Territorio de la SGCTYPC, realizaron reuniones de socialización, mesas de trabajo y visitas en territorio con la ciudadanía y sectores que conforman las parroquias de esta Administración Zonal, quienes han presentado observaciones y aportes con respecto a la delimitación parroquial.

Para la revisión del límite interparroquial de la parroquia Puengasí se convocó a 3 mesas de trabajo, a través de: chats barriales, redes sociales y llamadas telefónicas a los representantes. Estas se llevaron a cabo de manera virtual y asistieron los representantes de: barrios de la parroquia, asambleístas parroquiales y zonales.

La ciudadanía del sector conoció la propuesta de delimitación presentada por la Secretaría General de Coordinación Territorial y Participación Ciudadana, por medio de un mapeo participativo se graficaron los límites de acuerdo a la identidad manifestada por los asistentes, a fin de contar con el insumo necesario para realizar el análisis técnico de dicha propuesta.

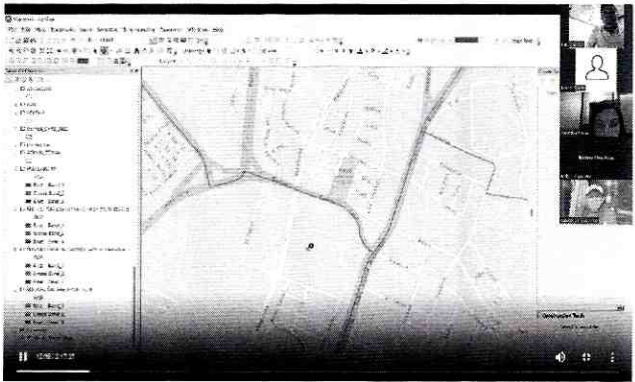
Es importante mencionar que, para el presente caso, toda la ciudadanía involucrada se encontraba de acuerdo con la propuesta.

PARROQUIA	LÍMITES			
	NORTE	SUR	ESTE	OESTE
Puengasí	Avenida Doctor José María Velasco Ibarra, Avenida Pichincha, Autopista General Rumiñahui, Parroquia Itchimbía, Río Machángara, Quebrada S/N, Calle S1A, Calle General Eloy Alfaro Delgado, Quebrada Cayugo, Quebrada S/N, Parroquia Cumbayá, Quebrada del Gallo, Quebrada El Pogyo	Parroquia Conocoto, Quebrada del Conejo, Autopista General Rumiñahui, Calle Isla Fernandina, Calle Santa Isabela, Calle Isla Genovesa, Quebrada Yurahuaycu, Quebrada Santa Elena, Quebrada Huacamollo	Río San Pedro	Quebrada S/N, Calle Pedro Pinto, Escalinata Pedro Pinto, Avenida Simón Bolívar, Calle S8, Calle E11, Quebrada del Conejo, Calle Canal De Pita Tambo

ACUERDOS Y COMPROMISOS		SI	X	NO
ACUERDO/COMPROMISO		OBSERVACIONES		
1	La SGCTYPC deberá respetar la voluntad de la comunidad de mantener la propuesta de delimitación presentada.			
2				
3				
DOCUMENTACION ANEXA		SI	X	NO
DOCUMENTO		OBSERVACIONES		
1	Registro de asistencia de 22 de agosto			
2	Captura de pantalla de reuniones virtuales			
3				
FECHA DE ELABORACION REPORTE:		22 de agosto de 2022		REVISADO: María Gabriela Cárdenas
Para constancia de lo actuado firman:				
<p>Por la Administración Zonal Manuela Sáenz:</p>  <p>RESP. Gina Fernández Dirección de Gestión Participativa AZMS</p>				

**REGISTRO FOTOGRÁFICO - REUNIONES
VIRTUALES**

SOCIALIZACIÓN DELIMITACIÓN DE PARROQUIAS DE LA ADMINISTRACION ZONAL MANUELA SÁENZ

No.	PARROQUIA	FECHA	LUGAR	No. ASISTENTE	FOTOGRAFIA
1	Puengasí	25/07/2022 03/08/2022 22/08/2022	REUNION VIRTUAL PLATAFORM AZOOM	7	

Falta escanear 22/08/22

ADMINISTRACIÓN ZONAL MANUELA SÁENZ

REPORTE DE SOCIALIZACIÓN DELIMITACIÓN PARROQUIAS

Por un
Quito
Digno

N° REPORTE

1

NOMBRE DE LA PARROQUIA:

LA LIBERTAD

FECHAS: 25/7/2022
1/8/2022
3/8/2022

RESPONSABLE:

Steven Proaño

SINTESIS SOCIALIZACIÓN

La Administración Zonal Manuela Sáenz (AZMS), a través de su Dirección de Gestión Participativa junto con la Dirección Metropolitana de Participación Ciudadana y la Dirección Metropolitana de Gestión del Territorio de la SGCTYPC, realizaron reuniones de socialización, mesas de trabajo y visitas en territorio con la ciudadanía y sectores que conforman las parroquias de esta Administración Zonal, quienes han presentado observaciones y aportes con respecto a la delimitación parroquial.

Para la revisión del límite interparroquial de la parroquia La Libertad se convocó a 3 mesas de trabajo, a través de: chats barriales, redes sociales y llamadas telefónicas a los representantes barriales. Estas mesas de trabajo se llevaron a cabo virtualmente y en la SGCTYPC, asistieron representantes de los barrios de la parroquia La Libertad, asambleístas parroquiales y zonales.

La ciudadanía de la parroquia conoció la propuesta de delimitación presentada por la Secretaría General de Coordinación Territorial y Participación Ciudadana, a través de un mapeo participativo donde se graficaron los límites de acuerdo a la identidad manifestada por los asistentes, a fin de contar con el insumo necesario para realizar el análisis técnico de dicha propuesta.

Los moradores de los barrios el Placer Alto, Bosque Protector San Juan, Bosque Protector La Libertad solicitaron se verifique los límites de la parroquia, puesto que manifiestan que existen elementos de linderación naturales y deben respetarse, previo a la realización del informe final.

La Ciudadela Bermeo aclaró que se identifican y pertenecen a la parroquia La Libertad.

PARROQUIA	LÍMITES			
	NORTE	SUR	ESTE	OESTE
LA LIBERTAD	Parroquia San Juan, Quebrada S/N, Quebrada San Cristóbal, Quebrada Jerusalén, Calle Vicente Rocafuerte, Calle Cumandá.	Calle Juana Atahualpa, Parroquia La Libertad, Quebrada Santa Lucía o Navarro, Avenida De Los Libertadores.	Calle Cumandá, Calle Capitán Abdón Calderón Garaycoa, Calle La Ermita, Calle Francisco Farfán, Calle Cayetano Cestaris, Avenida Mariscal Antonio José de Sucre	Avenida De Los Libertadores, Calle Domingo Yépez, Calle Sargento Pedro Puyarde, Calle General Píntag, Calle Juan Ferrusola

ACUERDOS Y COMPROMISOS		SI	X	NO
ACUERDO/COMPROMISO		OBSERVACIONES		
1	LA SGCTYCP deberá realizar el análisis técnico social, de acuerdo a la propuesta de los moradores.			
2				
3				
DOCUMENTACIÓN ANEXA		SI	X	NO
DOCUMENTO		OBSERVACIONES		
1	Captura de pantalla, reunión virtual.			
2				
3				
FECHA DE ELABORACIÓN REPORTE:		03/08/2022		REVISADO: Gabriela Cárdenas
Para constancia de lo actuado firman:				
<p>Por la Administración Zonal Manuela Sáenz:</p>  <p>RESP. Steven Proaño Dirección de Gestión Participativa AZMS</p>				

**REGISTRO FOTOGRÁFICO - REUNIONES
VIRTUALES**

SOCIALIZACIÓN DELIMITACIÓN DE PARROQUIAS DE LA ADMINISTRACIÓN ZONAL MANUELA SÁENZ

No.	PARROQUIA	FECHA	LUGAR	No. ASISTENTE	FOTOGRAFÍA
1	LA LIBERTAD	25/7/2022 1/8/2022 3/8/2022	REUNIÓN VIRTUAL PLATAFORMA ZOOM	11	 <p>The screenshot shows a GIS application window titled 'LA LIBERTAD' from the 'Comandancia en Jefe de la Administración Zonal'. It features a satellite map of a wooded area. To the right of the map is a data entry form with the following fields: 'ADMINISTRACIÓN ZONAL' (with 'SANTO ESPERIDIO' selected), 'PARROQUIA' (with 'LA LIBERTAD' selected), 'CODIGO' (with 'PARR 17'), 'AREA (M2)', and 'ESCALA' (with '1:20000'). Below the map, there are sections for 'LÍMITES' (NORTE, SUR, ESTE, OESTE) and a 'DESCRIPCIÓN' field.</p>

ADMINISTRACIÓN ZONAL MANUELA SÁENZ
REPORTE DE SOCIALIZACIÓN DELIMITACIÓN
PARROQUIAS

Por un
Quito
Digno

N° REPORTE 1

NOMBRE DE LA PARROQUIA:		SAN JUAN	
FECHAS:	25/7/2022	RESPONSABLE:	Steven Proaño
	1/8/2022		
	3/8/2022		

SINTESIS SOCIALIZACIÓN

La Administración Zonal Manuela Saenz (AZMS), a través de su Dirección de Gestión Participativa junto con la Dirección Metropolitana de Participación Ciudadana y la Dirección Metropolitana de Gestión del Territorio de la SGCTYPC, realizaron reuniones de socialización, mesas de trabajo y visitas en territorio con la ciudadanía y sectores que conforman las parroquias de esta Administración Zonal, quienes han presentado observaciones y aportes con respecto a la delimitación parroquial.


Para la revisión del límite interparroquial de la parroquia San Juan se convocaron a 3 mesas de trabajo, a través de: chats barriales, redes sociales y llamadas telefónicas a los representantes barriales. Estas mesas de trabajo se llevaron a cabo virtualmente y en la SGCTYPC, asistieron representantes de los barrios de la parroquia San Juan, asambleístas parroquiales y zonales.

La ciudadanía conoció la propuesta de delimitación presentada por la Secretaría General de Coordinación Territorial y Participación Ciudadana, y sobre ella realizó la siguiente observación:

- Los moradores de los barrios el Placer Alto, Bosque Protector San Juan, Bosque Protector La Libertad solicitan se verifique los límites de la parroquia, puesto que expresan que existen elementos de linderación naturales y deben ser respetados por ser los únicos que permiten el acceso a la parroquia.

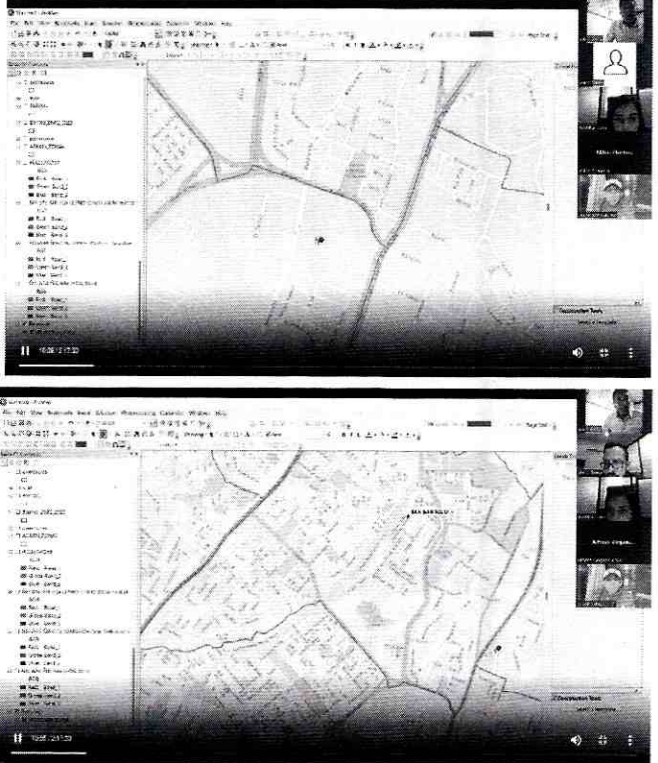

Por medio de un mapeo participativo se graficaron los límites propuestos por la comunidad, a fin de contar con el insumo necesario para realizar el análisis técnico de dicha propuesta y con ello, definir si la propuesta es técnicamente factible.

PARROQUIA	LÍMITES			
	NORTE	SUR	ESTE	OESTE
SAN JUAN	Parroquia Cochapamba, Quebrada Arco Cucho, Parroquia San Juan, Quebrada Torohurco, Zanja S/N, Quebrada Santurco, Quebrada El Armero, Avenida Mariscal Antonio José de Sucre, Avenida	Parroquia Chlibulo, Calle S/N, Parroquia La Libertad, Quebrada S/N, Quebrada San Cristóbal, Quebrada Jerusalén, Calle Vicente Rocafuerte, Calle Cumandá, Avenida 24 de Mayo, Calle Manuel Rodríguez de Quiroga, Calle Diego Mideros, Calle Chimborazo, Calle Hermano Miguel, Calle Imbabura, Calle Chile, Calle José Mejía Lequerica, Calle General José Mires, Calle José Joaquín de Olmedo, Calle Manabí, Calle Coronel Luis Vargas Torres, Calle General Pedro Briceño	Avenida 10 de Agosto	Parroquia Lloa, Quebrada Verde Cocha, Río Cóndor Huachana

ACUERDOS Y COMPROMISOS		SI	X	NO
ACUERDO/COMPROMISO		OBSERVACIONES		
1	LA SGCTYCP deberá realizar el análisis técnico social, de acuerdo a la propuesta de los moradores.			
2				
3				
DOCUMENTACION ANEXA		SI	X	NO
DOCUMENTO		OBSERVACIONES		
1	Registro fotográfico.			
2				
3				
FECHA DE ELABORACION REPORTE:		03 de agosto de 2022		REVISADO: María Gabriela Cárdenas
Para constancia de lo actuado firman:				
<p>Por la Administración Zonal Manuela Sáenz:</p>  <p>RESP. Steven Proaño Dirección de Gestión Participativa AZMS</p>				

**REGISTRO FOTOGRÁFICO - REUNIONES
VIRTUALES Y PRESENCIALES**

SOCIALIZACIÓN DELIMITACIÓN DE PARROQUIAS DE LA ADMINISTRACION ZONAL MANUELA SÁENZ

No.	PARROQUIA	FECHA	LUGAR	No. ASISTENTE	FOTOGRAFIA
1	San Juan	25/7/2022 1/8/2022 3/8/2022	REUNIÓN VIRTUAL PLATAFORM AZOOM - SGCTYPC	8	 

ADMINISTRACIÓN ZONAL MANUELA SÁENZ
 REPORTE DE SOCIALIZACIÓN DELIMITACIÓN PARROQUIAS



N° REPORTE 1

NOMBRE DE LA PARROQUIA: ITCHIMBÍA

FECHAS: 25/7/2022
 3/8/2022
 22/8/2022 RESPONSABLE: Miguel Ángel Yáñez

SINTESIS
 SOCIALIZACIÓN

La Administración Zonal Manuela Sáenz (AZMS), a través de su Dirección de Gestión Participativa junto con la Dirección Metropolitana de Participación Ciudadana y la Dirección Metropolitana de Gestión del Territorio de la SGCTYPC, realizaron reuniones de socialización, mesas de trabajo y visitas en territorio con la ciudadanía y sectores que conforman las parroquias de esta Administración Zonal, quienes han presentado observaciones y aportes con respecto a la delimitación parroquial.

Para la revisión del límite interparroquial de la parroquia Itchimbía se convocó a 3 mesas de trabajo, a través de: chats barriales, redes sociales y llamadas telefónicas a los representantes barriales. Estas mesas de trabajo se llevaron a cabo virtualmente y en la SGCTYPC, asistieron representantes de los barrios de la parroquia Itchimbía, asambleístas parroquiales y zonales.

La ciudadanía del sector conoció la propuesta de delimitación presentada por la Secretaría General de Coordinación Territorial y Participación Ciudadana, y sobre ella realizó la siguiente observación:

- Los dirigentes del barrio Nueva Floresta indicaron que tienen su sentido de pertenencia en la la parroquia Mariscal Sucre, por lo que solicitan su inclusión en ésta.


Por medio de un mapeo participativo se graficaron los límites propuestos por la comunidad, a fin de contar con el insumo necesario para realizar el análisis técnico de dicha propuesta y con ello, definir si la propuesta es técnicamente factible.

Es importante mencionar que, para el presente caso, toda la ciudadanía participante estuvo de acuerdo con la propuesta.

PARROQUIA	LÍMITES			
	NORTE	SUR	ESTE	OESTE
ITCHIMBÍA	Avenida Patria, Avenida Ladrón de Guevara, Avenida De Los Conquistadores, Calle General Alfonso Perrier, Calle Iberia, Calle N22, Calle E15B, Parroquia Mariscal Sucre, Quebrada S/N, Río Machángara, Calle Rafael León Larrea, Avenida Sacerdote Federico González Suárez, Calle San Ignacio, Calle Doctor Gonzalo Rubio Orbe, Avenida Pintor Oswaldo Guayasamín	Avenida Doctor José María Velasco Ibarra, Avenida Pichincha, Autopista General Rumiñahui, Parroquia Puengasí, Río Machángara, Quebrada S/N, Calle S1A, Calle General Eloy Alfaro Delgado	Avenida Simón Bolívar, Quebrada S/N, Río Machángara, Parroquia Cumbayá, Calle General Eloy Alfaro Delgado	Avenida 10 de Agosto, Calle General Pedro Briceño, Parroquia Centro Histórico, Calle José María Aguirre, Calle Valparaiso, Calle Concepción, Calle Los Ríos, Calle Pichincha, Calle Sucre, Calle Manuela de Santa Cruz y Espejo, Avenida 24 de Mayo

ACUERDOS Y COMPROMISOS		SI	X	NO
ACUERDO/COMPROMISO		OBSERVACIONES		
1	La SGCTYPC, realizará un análisis técnico y social de la propuesta de los dirigentes del barrio Nueva Floresta respetando su sentido de pertenencia.			Una vez realizado el análisis técnico, se procedió a excluir este barrio de la parroquia Itchimbia por su sentido de pertenencia e incluirlo en la parroquia Mariscal Sucre.
2				
3				
DOCUMENTACIÓN ANEXA		SI	X	NO
DOCUMENTO		OBSERVACIONES		
1	Captura de pantalla, reunión virtual.			
2	Registro de asistencia de la reunión del 22 de agosto de 2022			
3				
FECHA DE ELABORACIÓN REPORTE:		22/08/2022		REVISADO: Gabriela Cárdenas
Para constancia de lo actuado firman:				





Por la Administración Zonal Manuela Sáenz:



RESP. Miguel Angel Yanez
Dirección de Gestión Participativa
AZMS

**REGISTRO FOTOGRÁFICO - REUNIONES
VIRTUALES**

SOCIALIZACIÓN DELIMITACIÓN DE PARROQUIAS DE LA ADMINISTRACIÓN ZONAL MANUELA SÁENZ

No.	PARROQUIA	FECHA	LUGAR	No. ASISTENTE	FOTOGRAFÍA
1	ITCHIMBÍA	25/7/2022 3/8/2022 22/8/2022	REUNIÓN VIRTUAL PLATAFORMA ZOOM Y PRESENCIAL	31	   

ADMINISTRACIÓN ZONAL QUITUMBE
REPORTE DE SOCIALIZACIÓN DELIMITACIÓN
PARROQUIAS



N° REPORTE 1

NOMBRE DE LA PARROQUIA:		CHILLOGALLO	
FECHAS:	4/8/2022 15/8/2022 24/8/2022 13/9/2022 29/9/2022 1/11/2022	RESPONSABLE:	Flor Santana

SINTESIS SOCIALIZACIÓN

La Administración Zonal Quitumbe (AZQ), a través de su Dirección de Gestión Participativa junto con la Dirección Metropolitana de Participación Ciudadana y la Dirección Metropolitana de Gestión del Territorio de la SGCTYPC, realizaron reuniones de socialización, mesas de trabajo y visitas en territorio con la ciudadanía y sectores que conforman las parroquias de esta Administración Zonal, quienes han presentado observaciones y aportes con respecto a la delimitación parroquial.

Para la revisión del límite interparroquial de la parroquia Chillogallo se convocaron a 6 mesas de trabajo. Estas mesas de trabajo se llevaron a cabo virtualmente, en la Casa Barrial del barrio "El Girón" y en la Administración Zonal Quitumbe, además asistieron los representantes de los barrios de la parroquia Chillogallo, asambleístas parroquiales y zonales.

La ciudadanía de la parroquia conoció la propuesta de delimitación presentada por la Secretaría General de Coordinación Territorial y Participación Ciudadana, y sobre ella realizó la siguiente solicitud:

- Los dirigentes de la parroquia Chillogallo solicitan que el límite de la parroquia comprenda hasta la Avenida Quitumbe. Su pedido es que el parque Fundeporte y el Parque Metropolitano Las Cuadras, sean parte de la parroquia de Chillogallo.

La ciudadanía de la parroquia conoció la propuesta de delimitación presentada por la Secretaría General de Coordinación Territorial y Participación Ciudadana, a través de un mapeo participativo donde se graficaron los límites como históricamente se han establecido, a fin de contar con el insumo necesario para realizar el análisis técnico de dicha propuesta.

Mientras que la comunidad de la parroquia Quitumbe considera a la Avenida Mariscal Sucre como el límite de su territorio; por lo que para esta Secretaría es un criterio objetivo que incluso es de carácter histórico, porque este es un elemento de linderación que históricamente ha dividido a ambas parroquias.


Propuesta de delimitación presentada por la SGCYPC

PARROQUIA	LÍMITES			
	NORTE	SUR	ESTE	CESTE
Chillogallo	Parroquia Lloa, Calle Angamarca, Parroquia La Mena, Calle Santa Narcisa de Jesús, Quebrada S/N, Calle S28, Calle Profeta Miqueas, Calle Tabiazo, Calle Luis Francisco López Dicastillo	Parroquia La Ecuatoriana, Quebrada El Salto, Quebrada Cevallos, Calle Oe15J, Calle Oe15D, Calle S/N, Calle Oe14L, Calle S41, Quebrada Rundobalín, Calle Doctor Jorge Salvador Lara, Calle Oe14A, Calle S41, Calle S15A, Calle Carapungo	Avenida Mariscal Antonio José de Sucre	Parroquia Lloa

ACUERDOS Y COMPROMISOS		SI	NO	X
ACUERDO/COMPROMISO		OBSERVACIONES		
1				La comunidad no acepta la propuesta presentada por la SGCTYPC.
2				
3				
DOCUMENTACIÓN ANEXA		SI	X	NO
DOCUMENTO		OBSERVACIONES		
1	Capturas de pantalla de reunión virtual			
2	Registro de asistencia de reunión presencial			
3				
FECHA DE ELABORACIÓN REPORTE:		01 de noviembre de 2022		REVISADO: María José Escobar
Para constancia de lo actuado firman:				
<p>Por la Administración Zonal Quitumbe:</p>  <p>RESP. Flor Santana Dirección de Gestión Participativa AZQ</p>				

**REGISTRO FOTOGRÁFICO - REUNIONES
VIRTUALES**

SOCIALIZACIÓN DELIMITACIÓN DE PARROQUIAS DE LA ADMINISTRACION ZONAL MANUELA SÁENZ

No.	PARROQUIA	FECHA	LUGAR	No. ASISTENTE	FOTOGRAFIA
1	Chigallo	4/8/2022 15/8/2022 24/8/2022 13/9/2022 29/9/2022 1/11/2022	REUNION VIRTUAL PLATAFORM AZOOM	20	

ADMINISTRACIÓN ZONAL QUITUMBE
REPORTE DE SOCIALIZACIÓN DELIMITACIÓN PARROQUIAS



N° REPORTE **1**

NOMBRE DE LA PARROQUIA: QUITUMBE

FECHAS: 04/08/2022
 15/08/2022
 24/08/2022
 13/09/2022
 14/09/2022
 29/09/2022
 1/11/2022

RESPONSABLE: Lic. Jessica Lozano

SINTESIS SOCIALIZACIÓN

La Administración Zonal Quitumbe (AZQ), a través de su Dirección de Gestión Participativa junto con la Dirección Metropolitana de Participación Ciudadana y la Dirección Metropolitana de Gestión del Territorio de la SGCTYPC, realizaron reuniones de socialización, mesas de trabajo y visitas en territorio con la ciudadanía y sectores que conforman las parroquias de esta Administración Zonal, quienes han presentado observaciones y aportes con respecto a la delimitación parroquial.

Para la revisión del límite interparroquial de la parroquia Quitumbe se convocaron a 7 mesas de trabajo, a través de: chats barriales, redes sociales y llamadas telefónicas a los representantes barriales. Estas mesas de trabajo se llevaron a cabo virtualmente, y de manera presencial en la Casa Barrial "El Girón" y en la Administración Zonal Quitumbe, además asistieron los representantes de los barrios de la parroquia Chillogallo, asambleístas parroquiales y zonales.

La ciudadanía de la parroquia conoció la propuesta de delimitación presentada por la Secretaría General de Coordinación Territorial y Participación Ciudadana, y sobre ella realizó la siguiente solicitud:

- Los dirigentes de la parroquia Quitumbe solicitaron se respete la Ordenanza Especial del Proyecto Ciudad Quitumbe (Ordenanza Especial 3534).

Por medio de un mapeo participativo se graficaron los límites propuestos por la comunidad, a fin de contar con el insumo necesario para realizar el análisis técnico de dicha propuesta y con ello, definir si la propuesta es técnicamente factible.

Parroquia	LÍMITES			
	Norte	Sur	Este	Oeste
Quitumbe	Avenida Morán Valverde, Avenida Gonzalo Pérez Bustamante, Parroquia La Argelia, Río El Conde, Quebrada San Pedro, Calle S33, Calle S/N, Avenida Simón Bolívar, Calle S34A, Calle E13D	Calle S45C, Calle S45C, Calle S46, Calle Oe4, Calle Oe3A, Calle S45B, Calle Quitumbe Ñan, Parroquia Guamaní, Calle Oe2D, Calle S46, Avenida Pedro Vicente Maldonado, Calle La Cocha, Río El Conde, Parroquia Turubamba, Calle S47D, Calle E5D, Calle Piedad Peñaherrera, Calle Telmo N. Vaca, Calle S49	Calle Canal De Pita Tambo, Calle E14, Calle S/N, Parroquia Amaguaña, Acueducto S/N	Avenida Mariscal Antonio José de Sucre

ACUERDOS Y COMPROMISOS		SI	X	NO
ACUERDO/COMPROMISO		OBSERVACIONES		
1				
2				
3				
DOCUMENTACION ANEXA		SI	X	NO
DOCUMENTO		OBSERVACIONES		
1	Registro de asistencia, reunión presencial.			
2				
3				
FECHA DE ELABORACIÓN REPORTE:		01 de noviembre 2022		REVISADO: María José Escobar
Para constancia de lo actuado firman:				
<p>Por la Administración Zonal Quitumbe:</p>  <p>Lic. Jessica Lozano Unidad de Participación Ciudadana Administración Zonal Quitumbe</p>				

REGISTRO FOTOGRÁFICO – REUNIÓN PRESENCIAL

SOCIALIZACIÓN DELIMITACIÓN DE PARROQUIAS DE LA ADMINISTRACION ZONAL QUITUMBE					
No.	PARROQUIA	FECHA	LUGAR	No. ASISTENTE	FOTOGRAFIA
1	QUITUMBE	04/08/2022 15/08/2022 24/08/2022 13/09/2022 14/09/2022 29/09/2022 1/11/2022	Casa Barrial del barrio "El Girón". Az Quitumbe	35	

BICENTENARIO CATALLA DE PICHINCHA 1822		ADMINISTRACIÓN ZONAL QUITUMBE						QUITUMBE Quito Digno							
TEMA:		Revisión Deliberativa Regional - Auditoría - Interiores						FECHA:							
LUGAR:		Administración Zonal Quitumbe/ Auditorio						HORA:							
Nº	NOMBRES Y APELLIDOS	CÉDULA DE CIUDADANÍA	EDAD	GÉNERO		AUTOSERVIACIÓN						INSTITUCIÓN ORGANIZACIÓN SOCIAL	CARGO FUNCIÓN	E-MAIL Y TELÉFONO	FIRMA
				M	F	T	M	A	M	H	N				
1	Lorena Cordero	70308520	54	X								Asamblea Comunal EL VERDEZ	Asambleista		[Firma]
2	Yolanda Escobar	660344183	41	✓								Presidencia Comunal	Presidencia		[Firma]
3	Yvonne Sanchez	440720267	44									Unión Rural Comunal "3"	Unión Rural		[Firma]
4	César Herrera	00013000		X								Comité Comunal	Comunal		[Firma]
5	OLMEDO CORDERO	050453001		✓								Asamblea Comunal	ASICO		[Firma]
6	David Cordero	00000000										10 años	Asambleista		[Firma]
7	Yvonne Cordero	00000000	70	X								Socio	Comunal		[Firma]

BICENTENARIO CATALLA DE PICHINCHA 1822		ADMINISTRACIÓN ZONAL QUITUMBE						QUITUMBE Quito Digno							
TEMA:		Revisión Deliberativa Regional - Auditoría - Interiores						FECHA:							
LUGAR:		Administración Zonal Quitumbe/ Auditorio						HORA:							
Nº	NOMBRES Y APELLIDOS	CÉDULA DE CIUDADANÍA	EDAD	GÉNERO		AUTOSERVIACIÓN						INSTITUCIÓN ORGANIZACIÓN SOCIAL	CARGO FUNCIÓN	E-MAIL Y TELÉFONO	FIRMA
				M	F	T	M	A	M	H	N				
1	Wendy Lara	11030001	48	✓								Comité Comunal	Presidencia	0999000000	[Firma]
2	Mónica Parilla	00000000	56	X								Comité Comunal	Presidencia	0999000000	[Firma]
3	Yvonne Cordero	00000000	70	X								Comité Comunal	Presidencia	0999000000	[Firma]
4	Yvonne Cordero	00000000	70	X								Comité Comunal	Presidencia	0999000000	[Firma]
5	Yvonne Cordero	00000000	64	✓								Comité Comunal	Presidencia	0999000000	[Firma]
6	Yvonne Cordero	00000000	53	✓								Comité Comunal	Presidencia	0999000000	[Firma]
7	Yvonne Cordero	00000000	64	X								Comité Comunal	Presidencia	0999000000	[Firma]
8	Yvonne Cordero	00000000	50	X								Comité Comunal	Presidencia	0999000000	[Firma]

BICENTENARIO BATALLA DE PICHINCHA 1822		ADMINISTRACIÓN ZONAL QUITUMBE										ADMINISTRACIÓN ZONAL QUITUMBE Quito Digno								
TEMA: <i>Plan de Gobierno Regional - Quito - Quitumbe</i>		LUGAR: <i>Administración Zonal Quitumbe / Auditorio</i>										FECHA: <i>29-09-2016</i>		HORA: <i>13:00</i>						
Nº	NOMBRES Y APELLIDOS	CÉDULA DE CIUDADANÍA	EDAD	GÉNERO										INSTITUCIÓN ORGANIZACIÓN SOCIAL	CARGO FUNCIÓN	E-MAIL Y TELÉFONO	FIRMA			
				M	F	N	O	T	R	A	S	C	D					E	R	
1	Holger Puentes	170997049	51	X												X			holger.puentes@gmail.com	<i>[Firma]</i>
2	Jose Herrera	170997015	44		X										X			joseherra73@gmail.com	<i>[Firma]</i>	
3	Severo Herrera	170997016	26	X											X			severoherrera@gmail.com	<i>[Firma]</i>	
4	Cristian Rojas	170997017	31		X										X			cristian.rojas@telefonos.com	<i>[Firma]</i>	
5																				
6																				
7																				
8																				

BICENTENARIO BATALLA DE PICHINCHA 1822		ADMINISTRACIÓN ZONAL QUITUMBE										ADMINISTRACIÓN ZONAL QUITUMBE Quito Digno							
TEMA: <i>Plan de Gobierno Regional - Quito - Quitumbe</i>		LUGAR: <i>Administración Zonal Quitumbe / Auditorio</i>										FECHA: <i>29-09-2016</i>		HORA: <i>13:00</i>					
Nº	NOMBRES Y APELLIDOS	CÉDULA DE CIUDADANÍA	EDAD	GÉNERO										INSTITUCIÓN ORGANIZACIÓN SOCIAL	CARGO FUNCIÓN	E-MAIL Y TELÉFONO	FIRMA		
				M	F	N	O	T	R	A	S	C	D					E	R
1	Mary Sanguineta	170997018	53	X											X			mary.sanguineta@gmail.com	<i>[Firma]</i>
2	Araceli Torres	170997019	31	X											X			araceli.torres@gmail.com	<i>[Firma]</i>
3	Araceli Montalvo	170997020	34		X										X			araceli.montalvo@gmail.com	<i>[Firma]</i>
4	Leonilda Caceres	170997021	51		X										X			leonilda.caceres@gmail.com	<i>[Firma]</i>
5	Araceli Valle	170997022	52		X										X			araceli.valle@gmail.com	<i>[Firma]</i>
6	Rafael Silva	170997023	45	X											X			rafael.silva@gmail.com	<i>[Firma]</i>
7	Orlando Chaves	170997024	47	X											X			orlando.chaves@gmail.com	<i>[Firma]</i>
8	Benito Torres	170997025	50		X										X			benito.torres@gmail.com	<i>[Firma]</i>
9	Araceli Torres	170997026	54		X										X			araceli.torres@gmail.com	<i>[Firma]</i>
10	Hugo Carrillo	170997027	67	X											X			hugo.carrillo@gmail.com	<i>[Firma]</i>

ADMINISTRACIÓN ZONAL QUITUMBE
REPORTE DE SOCIALIZACIÓN DELIMITACIÓN PARROQUIAS



N° REPORTE 1

NOMBRE DE LA PARROQUIA: LA ECUATORIANA

FECHAS: 04/08/2022
 15/08/2022
 24/08/2022
 13/09/2022
 18/10/2022
 01/11/2022

RESPONSABLE: Lenin Loachamin

SINTESIS SOCIALIZACIÓN

La Administración Zonal Quitumbe (AZQ), a través de su Dirección de Gestión Participativa junto con la Dirección Metropolitana de Participación Ciudadana y la Dirección Metropolitana de Gestión del Territorio de la SGCTYPC, realizaron reuniones de socialización, mesas de trabajo y visitas en territorio con la ciudadanía y sectores que conforman las parroquias de esta Administración Zonal, quienes han presentado observaciones y aportes con respecto a la delimitación parroquial.

Para la revisión del límite interparroquial de la parroquia La Ecuatoriana se convocaron a 6 mesas de trabajo, a través de: chats barriales, redes sociales y llamadas telefónicas a los representantes barriales. Estas mesas de trabajo se llevaron a cabo virtualmente, en la SGCTYPC y en la Administración Zonal Quitumbe y asistieron representantes de los barrios de la parroquia La Ecuatoriana, asambleístas parroquiales y zonales.

La ciudadanía de la parroquia conoció la propuesta de delimitación presentada por la Secretaría General de Coordinación Territorial y Participación Ciudadana, y sobre ella realizaron las siguientes solicitudes:

- La SGCTYPC, recibió el pedido de la comuna Espejo, en el cual indicó que su sentido de pertenencia es en la parroquia La Ecuatoriana.
- Los moradores de los barrios limitantes de la Parroquia La Ecuatoriana y Guamaní: La Inmaculada, Nuevos Horizontes, Balcón de Manuelita Sáenz, Turubamba de Monjas Alto, de la Ecuatoriana y Turubamba de Monjas BEV, Turubamba de Monjas 1, 2, solicitaron mantenerse en la parroquia La Ecuatoriana.







Por medio de un mapeo participativo se graficaron los límites propuestos por la comunidad, a fin de contar con el insumo necesario para realizar el análisis técnico de dicha propuesta y con ello, definir si la propuesta es técnicamente factible.

Parroquia	LÍMITES			
	Norte	Sur	Este	Oeste
La Ecuatoriana	Parroquia Chillogallo, Quebrada El Salto, Quebrada Cevallos, Calle S40B, Calle Oe15J, Calle Oe15D, Calle S/N, Calle Oe14L, Calle Oe14F, Quebrada Rundobalín, Calle Doctor Jorge Salvador Lara, Calle Oe14E, Calle S41D, Calle Oe14A, Calle S41, Calle Oe13D, Calle S38, Calle Luis Duque, Calle Nicolas Cevallos, Calle S36A, Calle Pedro García de Valverde, Calle Vía del Oleoducto, Calle Pedro Castillon, Calle Olga Gutierrez, Avenida Cóndor Ñan	Cantón Mejía, Quebrada Saguanchi	Avenida Mariscal Antonio José de Sucre, Calle S48, Calle Camilo Orejuela, Calle Valle Del Cenepa, Calle Oe9B, Parroquia La Ecuatoriana, Quebrada Ortega, Quebrada De Monjas, Quebrada Calipiedra, Quebrada S/N, Zanja S/N	Parroquia Lloa

ACUERDOS Y COMPROMISOS		SI	X	NO
ACUERDO/COMPROMISO		OBSERVACIONES		
1	LA SGCTYCP deberá realizar el análisis técnico social, de acuerdo a la propuesta de los moradores de la comuna Espejo.			
2				
3				
DOCUMENTACIÓN ANEXA		SI	X	NO
DOCUMENTO		OBSERVACIONES		
1	Captura de pantalla, reunión virtual.			
2	Registro de asistencia, reunión presencial.			
3	Fotografías.			
FECHA DE ELABORACIÓN REPORTE:		01 de noviembre 2022		REVISADO: María José Escobar
Para constancia de lo actuado firman:				
<p>Por la Administración Zonal Quitumbe:</p>  <p>Tlgo. Lenin Loachamin Unidad de Participación Ciudadana Administración Zonal Quitumbe</p>				

REGISTRO FOTOGRÁFICO – REUNIÓN PRESENCIAL Y VIRTUAL

SOCIALIZACIÓN DELIMITACIÓN DE PARROQUIAS DE LA ADMINISTRACION ZONAL QUITUMBE

No.	PARROQUIA	FECHA	LUGAR	No. ASISTENTE	FOTOGRAFIA
1	LA ECUATORIANA	04/08/2022	REUNION VIRTUAL PLATAFORMA ZOOM, AUDITORIO AZQ y SGCTyPC.	14 presencial y 11 virtual	
		15/08/2022			
		24/08/2022			
		13/09/2022			
		18/10/2022			
		01/11/2022			

Quito Digno LA ECUATORIANA COORDINACIÓN TERRITORIAL

ADMINISTRACIÓN ZONAL: QUITUMBE
 PARROQUIA: LA ECUATORIANA
 CÓDIGO: PARR_32 ÁREA (Ha): 2390.94 ESCALA: 1:53.800

LIMITES:
 NORTE: QUISINDI EL TACITO, QUISINDI EL TACITO, QUISINDI EL TACITO, QUISINDI EL TACITO, QUISINDI EL TACITO, QUISINDI EL TACITO, QUISINDI EL TACITO, QUISINDI EL TACITO, QUISINDI EL TACITO, QUISINDI EL TACITO
 SUR: QUISINDI EL TACITO, QUISINDI EL TACITO, QUISINDI EL TACITO, QUISINDI EL TACITO, QUISINDI EL TACITO, QUISINDI EL TACITO, QUISINDI EL TACITO, QUISINDI EL TACITO, QUISINDI EL TACITO, QUISINDI EL TACITO
 ESTE: QUISINDI EL TACITO, QUISINDI EL TACITO, QUISINDI EL TACITO, QUISINDI EL TACITO, QUISINDI EL TACITO, QUISINDI EL TACITO, QUISINDI EL TACITO, QUISINDI EL TACITO, QUISINDI EL TACITO, QUISINDI EL TACITO
 OESTE: QUISINDI EL TACITO, QUISINDI EL TACITO, QUISINDI EL TACITO, QUISINDI EL TACITO, QUISINDI EL TACITO, QUISINDI EL TACITO, QUISINDI EL TACITO, QUISINDI EL TACITO, QUISINDI EL TACITO, QUISINDI EL TACITO

ADMINISTRACIÓN ZONAL QUITUMBE
REPORTE DE SOCIALIZACIÓN DELIMITACIÓN PARROQUIAS



N° REPORTE **1**

NOMBRE DE LA PARROQUIA: **GUAMANÍ**

FECHAS: 04/08/2022
 15/08/2022
 24/08/2022
 14/09/2022

RESPONSABLE: Sara Tashiguano

SÍNTESIS SOCIALIZACIÓN

La Administración Zonal Quitumbe (AZQ), a través de su Dirección de Gestión Participativa junto con la Dirección Metropolitana de Participación Ciudadana y la Dirección Metropolitana de Gestión del Territorio de la SGCTYPC, realizaron reuniones de socialización, mesas de trabajo y visitas en territorio con la ciudadanía y sectores que conforman las parroquias de esta Administración Zonal, quienes han presentado observaciones y aportes con respecto a la delimitación parroquial.


Para la revisión del límite interparroquial de la parroquia Guamaní se convocaron a 4 mesas de trabajo, a través de: chats barriales, redes sociales y llamadas telefónicas a los representantes barriales. Estas mesas de trabajo se llevaron a cabo virtualmente y de manera presencial en la Administración Zonal Quitumbe, asistieron representantes de los barrios de la parroquia Guamaní, asambleístas parroquiales y zonales.

La ciudadanía del sector conoció la propuesta de delimitación presentada por la Secretaría General de Coordinación Territorial y Participación Ciudadana, y sobre ella realizó la siguiente observación:

- La SGCTYPC recibió el pedido de la comuna Espejo en el cual detallaba que su sentido de pertenencia es en la parroquia La Ecuatoriana.

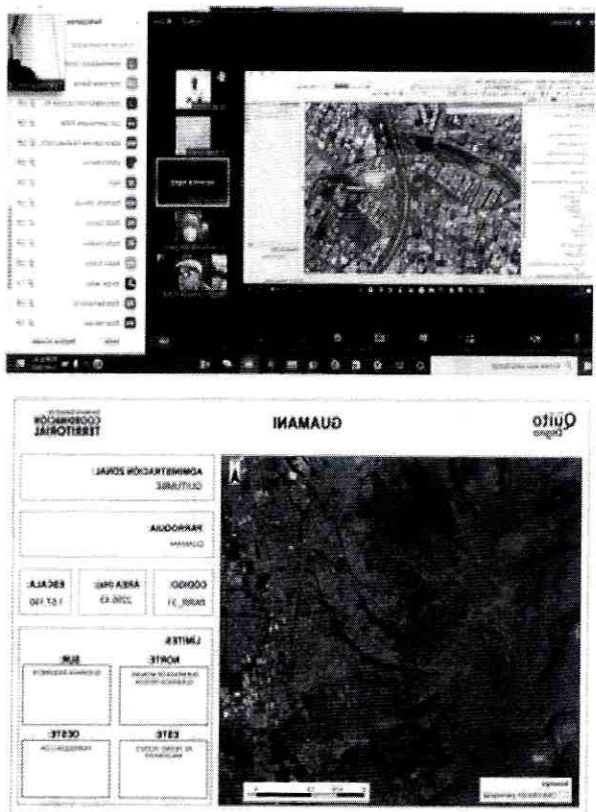
Por medio de un mapeo participativo se graficaron los límites propuestos por la comunidad, a fin de contar con el insumo necesario para realizar el análisis técnico de dicha propuesta y con ello, definir si la propuesta es técnicamente factible.

Parroquia	LÍMITES			
	Norte	Sur	Este	Oeste
Guamaní	Calle S45C, Calle S46, Calle Oe4, Calle Oe3A, Calle S45B, Calle Quitumbe Ñan, Parroquia Quitumbe, Calle Oe2D, Calle S46, Avenida Pedro Vicente Maldonado	Quebrada Saguanchi	Avenida Pedro Vicente Maldonado	Avenida Mariscal Antonio José de Sucre, Calle S48, Calle Camilo Orejuela, Calle Valle Del Cenepa, Calle Oe9B, Parroquia La Ecuatoriana, Quebrada Ortega, Quebrada De Monjas, Quebrada Calipiedra, Quebrada S/N, Zanja S/N

ACUERDOS Y COMPROMISOS		SI	X	NO
ACUERDO/COMPROMISO		OBSERVACIONES		
1	La SGCTYPC, realizará el análisis técnico y social, sobre el pedido de la Comuna Espejo.			
2				
DOCUMENTACIÓN ANEXA		SI	X	NO
DOCUMENTO		OBSERVACIONES		
1	Captura de pantalla, reunión virtual.			
2	Registro de asistencia reunión presencial			
3				
FECHA DE ELABORACION REPORTE:		14 de septiembre 2022		REVISADO: María José Escobar
Para constancia de lo actuado firman:				
<p>Por la Administración Zonal Quitumbe:</p>  <p>Sara Tashiguano Unidad de Participación Ciudadana Administración Zonal Quitumbe</p>				

**REGISTRO FOTOGRÁFICO - REUNIONES
VIRTUALES**

SOCIALIZACIÓN DELIMITACIÓN DE PARROQUIAS DE LA ADMINISTRACION ZONAL QITUMBE

No.	PARROQUIA	FECHA	LUGAR	No. ASISTENTE	FOTOGRAFIA
1	GUAMANÍ	04/08/2022 15/08/2022 24/08/2022 14/09/2022	REUNIÓN VIRTUAL PLATAFORMA ZOOM	14	



ADMINISTRACIÓN ZONAL QUITUMBE

Administración Zonal
QUITUMBE | Por un **Quito Digno**

TEMA: *Reunión Deliberativa Regional Quitumbe - Tumbamba*

LUGAR: *Administración Zonal Quitumbe/ Auditorio*

FECHA: *14 de septiembre 2022*

HORA: *10:00*

Nº	NOMBRES Y APELLIDOS	CÉDULA DE CIUDADANÍA	EDAD	GÉNERO			AUTODEFINICIÓN						INSTITUCIÓN ORGANIZACIÓN SOCIAL	CARGO FUNCIÓN	E-MAIL Y TELÉFONO	FIRMA
				FEMENINO	MASCULINO	LGBTI	OTROS	MESTIZO	INDÍGENA	AFRO	MONTEBUNO	BLANCO				
1	<i>Lorena Conde</i>	<i>708085020</i>	<i>57</i>	<input checked="" type="checkbox"/>									<i>Asamblea Varrio EL VERDE</i>	<i>Asambleísta</i>		<i>[Signature]</i>
2	<i>Yolanda Guaman</i>	<i>0603514167</i>	<i>41</i>	<input checked="" type="checkbox"/>									<i>Procedencia Cond. 13</i>	<i>Procedencia</i>		<i>[Signature]</i>
3	<i>Norma Soranzo</i>	<i>1708300267</i>	<i>57</i>	<input checked="" type="checkbox"/>									<i>Vocal Princip Comde 13</i>	<i>Vocal Principal</i>		<i>[Signature]</i>
4	<i>Coivar Herrera</i>	<i>0109176112</i>			<input checked="" type="checkbox"/>								<i>Barrio Vencedores</i>	<i>Presidencia</i>		<i>[Signature]</i>
5	<i>OLMEDO COBUANO</i>	<i>0504732481</i>			<input checked="" type="checkbox"/>								<i>BOLETIN VENCEDORES</i>	<i>SOCIO</i>		<i>[Signature]</i>
6	<i>David Castellanos</i>	<i>171449968</i>											<i>10 Cond</i>	<i>Presidencia</i>		<i>[Signature]</i>
7	<i>Verónica López</i>	<i>4711673781</i>	<i>29</i>	<input checked="" type="checkbox"/>				<input checked="" type="checkbox"/>					<i>564 y/c</i>	<i>Comisión Dignidad</i>		<i>[Signature]</i>
8	<i>Eugenia Alarcón</i>	<i>1708124225</i>	<i>54</i>	<input checked="" type="checkbox"/>				<input checked="" type="checkbox"/>					<i>AZ 2</i>	<i>coordinadora</i>	<i>mayor @ hotmail.com</i>	<i>[Signature]</i>



ADMINISTRACIÓN ZONAL QUITUMBE

Administración Zonal
QUITUMBE | Por un Quito Digno

TEMA: Delimitación de Parroquias Ecuatorianas, Chillos, Quito

LUGAR: Administración Zonal Quitumbe/ Auditorio

FECHA:

19-10-2022

HORA: 17:00

Nº	NOMBRES Y APELLIDOS	CÉDULA DE CIUDADANÍA	EDAD	GÉNERO			AUTODEFINICIÓN					INSTITUCIÓN ORGANIZACIÓN SOCIAL	CARGO FUNCIÓN	E-MAIL Y TELÉFONO	FIRMA
				FEMENINO	MASCULINO	LGBTI	OTROS	MESTIZO	INDÍGENA	AFRO	MONTUBIO				
1	Edson Suarez	2196312L	48		X							Buenaventura	COORDINADOR	eraulsuarez@gmail.com	[Firma]
2	Wilson Ramirez	1722112265	31		X							Buenaventura	COORDINADOR	secaiser145@hotmail.com	[Firma]
3	José Curichumbi	062863000	44		X							Buenaventura	COORDINADOR	joselcurichumbi@gmail.com	[Firma]
4	Touloro Lucas	0905814587	67		X							Co. de Seguridad	Presidente	Touloro - 2056 @ t70and 0999 211 826	[Firma]
5	Dna. Bermello	1712922721			X							La Gaceta	secretaria	0098064923	[Firma]
6	María Solís	0704437668			X							La Gaceta	Representante	0992814032 marisolis@comunicacion360.com	[Firma]
7	Fabian Heredia	1716045805			X							Miembros de Chillos	Vice Presidente	Fabian Heredia @ gmail.com 098950142128	[Firma]
8	Ruben Ramirez	097148418			X		X					La Dolores	Presidente	ruben-1465 ramelo @ gmail.com	[Firma]

5910



ADMINISTRACIÓN ZONAL QUITUMBE

Administración Zonal
QUITUMBE | Por un Quito Digno

TEMA: Delimitación de las Parroquias Eclesiásticas de Chillo Qui
 LUGAR: Administración Zonal Quitumbe/ Auditorio

FECHA: 19-10-2022 HORA: 17:00

Nº	NOMBRES Y APELLIDOS	CÉDULA DE CIUDADANÍA	EDAD	GÉNERO		AUTODEFINICIÓN								INSTITUCIÓN ORGANIZACIÓN SOCIAL	CARGO FUNCIÓN	E-MAIL Y TELÉFONO	FIRMA
				FEMENINO	MASCULINO	LGBTI	OTROS	MESTIZO	INDÍGENA	AFRO	MONTUBIO	BLANCO					
1	HUGO CARRILLO	170380152	69	X										EL GILGON	PRESIDENTE		
2	José Luis Bernal	170380174	62											Barrio Alcaz	Presidente		
3	PATRICK CERQUEZ	170380187	50											Lasias Sur	Morador		
4	LIDIA COBANA	170606112	72											Lasias Sur	Morador		
5	Luz Guanche C.	171304634	47											Lasias Sur	Vicepresidenta		
6	Roberto Mollo	1710629195	52	X										Barrio Buen Suceso	Presidente	roberto.mollo2013@outlook.com	
7	Teresa Flores	172027267	38	X										Barrio Santa Ana	Morador	teresa.flores2014@gmail.com	
8	Heitor Ramos	18082097	36											Barrio Esperanza y Progreso	Morador	ramoshe_8@hotmail.com	



ADMINISTRACIÓN ZONAL QUITUMBE

Administración Zonal
QUITUMBE | Por un Quito Digno

TEMA: Delimitación de Parroquias, Chillugallo, Ecuador, Quito

LUGAR: Administración Zonal Quitumbe/ Auditorio

FECHA:

19-10-2022

HORA: 17:00

Nº	NOMBRES Y APELLIDOS	CÉDULA DE CIUDADANÍA	EDAD	GÉNERO			AUTODEFINICIÓN					INSTITUCIÓN ORGANIZACIÓN SOCIAL	CARGO FUNCIÓN	E-MAIL Y TELÉFONO	FIRMA
				FEMENINO	MASCULINO	LGBTI	OTROS	MESTIZO	INDÍGENA	AFRO	MONTEBUNO				
1	Elis Guadalupe Borrero	0501144844	60									SAV MATEO	VOCAL		<i>[Signature]</i>
2	Monika Pastrano	1709046082	49	✓				✓				Barrio Sto. Rosa 3.	Presidenta	monikpastrano@outlook.com 0962805954	<i>[Signature]</i>
3	HUGO CARRILLO	170580173-2	69		X							EGGICAN	PRESIDENTE	hugo.carrillo@bunty.com	<i>[Signature]</i>
4	MARIO CARCO	171333617	40		X				X			MIRADOR CHILLOGALLU	VOCAL	AUTOLABELLIS 4@HOTMAIL.COM	<i>[Signature]</i>
5	Julio Cesar Aipi	1712120574			X							COORDINADOR MARCHAS Y PASOS PRECIBENTOS SANTA CLARA		Julio aipi 163@gmail.com	<i>[Signature]</i>
6	Luis Barga	1707327258	60		X							ALABURA	Presidente		<i>[Signature]</i>
7	Ana Bernello	1712922721						X				La Carzota	secretaria	0998064923	<i>[Signature]</i>
8	Maricela Carrillo	0701434603		✓								La Carzota	Re. Presentante	0992814032 carrillo.maricela@gmail.com	<i>[Signature]</i>

590



ADMINISTRACIÓN ZONAL QUITUMBE

Administración Zonal
QUITUMBE | Por un **Quito Digno**

TEMA: Delimitación de Parroquia Ecuatoriana, Chillogalb Quitumbe

LUGAR: Administración Zonal Quitumbe/ Auditorio

FECHA: 19-10-2022

HORA: 17:40p

Nº	NOMBRES Y APELLIDOS	CÉDULA DE CIUDADANÍA	EDAD	GÉNERO			AUTODEFINICIÓN						INSTITUCIÓN ORGANIZACIÓN SOCIAL	CARGO FUNCIÓN	E-MAIL Y TELÉFONO	FIRMA
				FEMENINO	MASCULINO	LGBTI	OTROS	MESTIZO	INDÍGENA	AFRO	MONTUBIO	BLANCO				
	Nelly Sevilla	1423455622	33													
1	Nelly Sevilla	1423455622	33	✓								Uinche Virgen del	Asambleista	vega.sevilla@elquiso.org		
2	Maria de la Cruz	1802081453		✓								virgen del guinche	Asociada			
3	Lexus León	09014841-1			✓							Uinche Virgen del	Asambleista socio			
4	MARIO GARCÍA	0501771491	54		✓							DELEGADO ZONAL		garciagarcia@qmail.com		
5	Beatriz E Baldeón	1801453331	63	✓								Barrio Quiteño Occidental	Presidenta	baezitab@qmail.com		
6	Wilma Curimilma	1709664815	54	✓								Barrio Trabajadores Municipales	Presidenta	daya.wilma@proton.com		
7	Pilá Tostez	0802374041	42	✓								Presidente-9 de Diciembre	Presidenta	vita.Tostez@quind.com		
8	PACO GARCÍA	0501942504	51		✓							SAN MATEO	PREIDENTE			



ADMINISTRACIÓN ZONAL QUITUMBE

Administración Zonal

QUITUMBE | Por un **Quito Digno**

TEMA: Delimitación de Parroquia Ecuatoriana, Ch; Itayub

LUGAR: Administración Zonal Quitumbe/ Auditorio

FECHA: 19-10-2022

HORA: 17:40

589

Nº	NOMBRES Y APELLIDOS	CÉDULA DE CIUDADANÍA	EDAD	GÉNERO			AUTODEFINICIÓN						INSTITUCIÓN ORGANIZACIÓN SOCIAL	CARGO FUNCIÓN	E-MAIL Y TELÉFONO	FIRMA
				FEMENINO	MASCULINO	LGBTI	OTROS	MESTIZO	INDÍGENA	AFRO	MONTUBIO	BLANCO				
1	Nombres y Apell															
2	Mary Jyde	170530546										Barrio Palermos	Secretaria	0983965698 maryjyde@gmail.com		
3	Luz Guancunga	1713046314										Barrio Neasias de San José prosdata		0969848001 luzguancunga@hotmail.com		
4	Lidia Guamán	1702067137										Barrio Neasias de San José	Socio	0969393133 ✓		
5	CABRETA FRANCO	1708253396			X							URB. LAS CUADRAS DE FUNDACION	PRESENERIA	francato9@hotmail.com		
6	Josie Rocha	1703186054			X							El Rosal	Presidente	josie.rocha.1950@gmail.com		
7	Jessie Wlow	1715119601			X							ATA	fundador	jessie.wlow@outlook.com		
8	Lorina Berhina	1707595938			X							AZCA	CO.P.	Lorina Berhina Berhina		

BASE DE DATOS DE LOS LÍMITES DE LAS PARROQUIAS DEL DISTRITO METROPOLITANO DE QUITO

PARROQUIA	NORTE	SUR	ESTE	OESTE
Alangasí	Quebrada Ilaló o Guayacando, Parroquia Guangopolo, Parroquia Tumbaco	Cantón Mejía, Quebrada Pacaypamba, Quebrada S/N, Parroquia Pintag, Calle S7, Río Ushimana	Camino S/N, Sendero, Calle Luis Alberto Rivadeneira, Quebrada Urcuwayacu, Quebrada Rumiñahuayacu o Mama Tena, Quebrada Callehuayacu, Calle Flor de Pascua, Parroquia La Merced, Río Ushimana	Río San Pedro
Amaguaña	Acueducto, Sendero, Camino S/N, Calle S/N, Parroquia Conocoto, Quebrada Pasohuayacu, Calle Capitán Abdón Calderón Garaycoa, Calle Panzaleo	Cantón Mejía, Cantón Rumiñahui	Cantón Rumiñahui	Cantón Mejía
Atahualpa	Río Pataquí, Provincia Imbabura	Parroquia Puéllaro	Provincia Imbabura, Cantón Pedro Moncayo	Río Cubi, Quebrada San José, Quebrada San Vicente, Parroquia Chavezpamba
Belisario Quedo	Parroquia Rumipamba, Quebrada Rumipamba, Acueducto Quebrada Rumipamba, Calle S/N, Quebrada S/N, Calle Padre Manuel Caicedo, Calle San Juan Pablo II, Calle Padre Juan Pablo Espejo, Avenida Mariscal Antonio José de Sucre, Avenida Santa Mariana de Jesús, Avenida Atahualpa	Quebrada Arco Cuzco, Parroquia San Juan, Quebrada Torohurco, Zanja S/N, Quebrada Santurco, Quebrada El Armero, Avenida Mariscal Antonio José de Sucre, Avenida Universitaria, Avenida Pérez Guerrero	Avenida 10 de Agosto	Parroquia Cochapamba
Calacalí	Río Guayllabamba	Río Pichán, Quebrada Pitzintzo, Calle S/N, Parroquia Nono	Quebrada Charhuayacu, Quebrada Honda, Quebrada S/N, Parroquia San Antonio de Pichincha, Calle José Martí, Calle Juan Ramón Jiménez	Parroquia Nanegal, Quebrada Afilana
Calderón	Parroquia San Antonio de Pichincha, Quebrada S/N, Cantón Pedro Moncayo	Parroquia Comité del Pueblo, Quebrada Hormaza, Quebrada Chaquishcahuayacu o Tantaleo, Parroquia Llano Chico, Río Guayllabamba	Río Guayllabamba	Parroquia Pomasqui, Quebrada S/N, Río Monjas
Carcelén	Quebrada El Colegio, Río Villorita	Avenida Mariscal Antonio José de Sucre, Quebrada El Colegio, Parroquia Ponceano, Avenida Diego Vásquez De Cepeda, Avenida Doctor Galo Plaza Lasso, Avenida Panamericana Norte	Quebrada Canta Gallo, Quebrada Carretas	Quebrada El Colegio, Avenida Abogado Manuel Córdova Galarza
Centro Histórico	Avenida 24 de Mayo, Calle Manuel Rodríguez de Quiroga, Calle Diego Mideros, Calle Chimborazo, Calle Hermano Miguel, Calle Imbabura, Calle Chile, Calle José Mejía Lequerica, Calle General José Mires, Calle José Joaquín de Olmedo, Calle Manabí, Calle Coronel Luis Vargas Torres, Calle General Pedro Briceño	Calle General Guillermo Miller, Calle General Necochea, Calle 5 de Junio, Calle Ricardo Jaramillo, Calle Emilio Terán, Avenida Jaime Del Castillo, Avenida Pedro Vicente Maldonado, Avenida Carlos Alberto Larrea Chiriboga	Calle General Pedro Briceño, Parroquia Itehimbia, Calle José María Aguirre, Calle Manuel Samaniego, Calle José de Antepara, Calle Valparaíso, Calle Concepción, Calle Los Ríos, Calle Pichincha, Calle Sucre, Calle Manuela de Santa Cruz y Espejo, Avenida 24 de Mayo	Calle Cumandá, Calle Capitán Abdón Calderón Garaycoa, Calle La Ermita, Calle Francisco Farfán, Calle Cayetano Cestaris, Avenida Mariscal Antonio José de Sucre
Chavezpamba	Río Cubi, Quebrada San José	Quebrada San Miguel, Sendero, Parroquia Puéllaro	Quebrada San Vicente, Parroquia Atahualpa	Quebrada San Miguel
Checa	Río Uravía	Parroquia Pifó, Provincia Napo	Río Cartagena, Quebrada Aglla, Quebrada Yanasacha o Aglla, Parroquia El Quinche	Quebrada Lalagachi, Quebrada El Calvario, Quebrada Sigspigro, Parroquia Yaruquí
Chilibulo	Parroquia San Juan, Calle S/N, Calle Juana Atahualpa, Parroquia La Libertad, Quebrada Santa Lucía o Navarro, Avenida De Los Libertadores, Calle Domingo Yépez, Calle Sargento Pedro Puyarde, Calle General Pintag, Calle Juan Ferrusola	Parroquia La Mena, Calle Chilibulo, Calle Carapungo	Avenida Mariscal Antonio José de Sucre	Parroquia Lloa
Chillogallo	Parroquia Lloa, Calle Angamarca, Parroquia La Mena, Calle Santa Narcisca de Jesus, Quebrada S/N, Calle S28, Calle Profeta Miqueas, Calle Tabiazo, Calle Luis Francisco López Dicastillo	Parroquia La Ecuatoriana, Quebrada El Salto, Quebrada Cevallos, Calle Oe15J, Calle Oe15D, Calle S/N, Calle Oe14L, Calle S41, Quebrada Rundonalín, Calle Doctor Jorge Salvador Lara, Calle Oe14A, Calle S41, Calle S15A, Calle Carapungo	Avenida Mariscal Antonio José de Sucre	Parroquia Lloa
Chimbacalle	Avenida Jaime Del Castillo, Avenida Carlos Alberto Larrea Chiriboga, Avenida Doctor José María Velasco Ibarra	Parroquia La Ferroviaria, Calle Andrés Pérez, Calle Arquitecto Gualberto Pérez, Calle Ana Paredes de Alfaro	Quebrada S/N, Calle Pedro Pinto, Calle Escritor Juan Bautista Aguirre	Calle Pedro de Alfaro, Avenida Pedro Vicente Maldonado

Cochapamba	Parroquia El Condado, Quebrada S/N, Quebrada El Olivo, Quebrada Carbonería, Quebrada Rumiurco, Acueducto Quebrada Rumiurco	Parroquia San Juan, Parroquia Belisario Quevedo, Parroquia Rumipamba, Calle S/N, Quebrada S/N, Avenida Mariscal Antonio José de Sucre, Quebrada Iñaquito o Caicedo, Quebrada La Concepción, Calle Oe8, Avenida Del Parque, Avenida Alonso de Torres, Avenida Edmundo Carvajal	Avenida Mariscal Antonio José de Sucre	Parroquia Lloa
Comité del Pueblo	Calle Manuel Ambrosi, Calle E11B, Pasaje Juan Antonio Terán, Calle Francisco De la Torre, Calle N65D, Parroquia Ponceano, Quebrada Hormaza, Calle Julio Ramos, Calle Agustín Salcedo, Calle N69H	Calle Fray Leonardo Murialdo, Calle Pedro Guerrero, Calle E15F, Parroquia San Isidro del Inca, Quebrada San Antonio	Calle E14B, Calle N69F, Calle E14A, Parroquia Calderón, Quebrada Hormaza	Avenida General Eloy Alfaro Delgado
Conocoto	Parroquia Puengasi, Quebrada del Conejo, Autopista General Rumiñahui, Calle Isla Fernandina, Calle Isla Genovesa, Quebrada Yurahuyacu, Quebrada, Santa Elena, Quebrada Huacamollo	Parroquia Amaguaña, Quebrada Pasohuaycu, Calle Capitán Abdón Calderón Garaycoa, Calle Panzaleo	Río San Pedro, Quebrada San José	Calle Canal De Pita Tambo, Parroquia La Argelia, Parroquia Quitumbe
Cotacollao	Avenida Mariscal Antonio José de Sucre, Calle Catón Cardenas, Parroquia El Condado, Calle San Francisco de Rumiurco, Calle Diego Vaca, Calle José Nogales, Calle San Ignacio de Loyola, Calle Ramón Chiriboga	Calle Flavio Alfaro, Calle Pedro de Alvarado, Avenida Cristóbal Vaca De Castro	Avenida De La Prensa	Avenida Mariscal Antonio José de Sucre
Cumbayá	Río Machángara	Calle General Eloy Alfaro Delgado, Quebrada Cayugo, Quebrada S/N, Parroquia Puengasi, Quebrada del Gallo, Quebrada El Pogyo	Río San Pedro	Parroquia Itchimbia, Calle General Eloy Alfaro Delgado
El Condado	Parroquia Pomasqui, Quebrada Chitahuaycu, Calle Jorge Marcos Pino	Parroquia Cochapamba, Quebrada S/N, Quebrada El Olivo, Quebrada Carbonería, Quebrada Rumiurco, Acueducto Quebrada Rumiurco	Quebrada El Colegio, Parroquia Carcelén, Calle S/N, Avenida Abogado Manuel Córdova Galarza, Avenida De La Prensa, Calle Ramón Chiriboga, Calle 25 de Mayo, Calle San Ignacio de Loyola, Calle José Nogales, Calle Diego Vaca, Calle San Francisco de Rumiurco, Parroquia Cotacollao, Calle Catón Cardenas, Avenida Mariscal Antonio José de Sucre	Parroquia Nono, Quebrada S/N, Quebrada Pungu Huaycu, Quebrada La Portada, Quebrada Minashuaycu, Quebrada Seca
El Quinche	Parroquia Guayllabamba	Provincia Napo	Cantón Cayambe	Río Cartagena, Quebrada Aglla, Quebrada Yanasacha o Aglla, Parroquia Checa
Gualea	Provincia Imbabura	Cantón San Miguel de Los Bancos	Río Alambi, Río Tulipe, Quebrada S/N	Río Chirapí, Quebrada Santa Teresa, Quebrada S/N, Río San José
Guamani	Calle S46, Calle Oe4, Calle Oe3A, Calle S45B, Calle Quitumbe Ñan, Parroquia Quitumbe, Calle Oe2D, Avenida Pedro Vicente Maldonado	Quebrada Saguanchi	Avenida Pedro Vicente Maldonado	Avenida Mariscal Antonio José de Sucre, Calle S48, Calle Camilo Orejuela, Calle Valle Del Cenepa, Calle Oe9B, Parroquia La Ecuatoriana, Quebrada Ortega, Quebrada De Monjas, Quebrada Calipiedra, Quebrada S/N, Zanja S/N
Guangopolo	Río San Pedro	Quebrada Ilaló o Guayacando, Parroquia Alangasi	Quebrada Agua Caliente, Parroquia Tumbaco	Río San Pedro
Guayllabamba	Cantón Pedro Moncayo, Cantón Cayambe	Río Uravía, Parroquia Tababela, Parroquia El Quinche, Quebrada El Quinche	Cantón Cayambe	Río Guayllabamba
Iñaquito	Avenida 10 de Agosto, Avenida Gaspar de Villarreal, Avenida 6 de Diciembre, Avenida De Los Granados, Avenida Luis Román Pérez	Avenida Francisco de Orellana, Avenida 6 de Diciembre, Avenida Cristóbal Colón, Avenida 12 de Octubre, Avenida Sacerdote Federico González Suárez, Calle San Ignacio, Parroquia Itchimbia, Calle Doctor Gonzalo Rubio Orbe, Avenida Pintor Oswaldo Guayasamín	Avenida Libertador Simón Bolívar	Avenida 10 de Agosto
Itchimbia	Avenida Patria, Avenida Ladrón de Guevara, Avenida De Los Conquistadores, Calle General Alfonso Perrier, Calle Iberia, Calle N22, Calle E15B, Parroquia Mariscal Sucre, Quebrada S/N, Río Machángara, Calle Rafael León Larrea, Avenida Sacerdote Federico González Suárez, Calle San Ignacio, Calle Doctor Gonzalo Rubio Orbe, Avenida Pintor Oswaldo Guayasamín	Avenida Doctor José María Velasco Ibarra, Avenida Pichincha, Autopista General Rumiñahui, Parroquia Puengasi, Río Machángara, Quebrada S/N, Calle S1A, Calle General Eloy Alfaro Delgado	Avenida Libertador Simón Bolívar, Quebrada S/N, Río Machángara, Parroquia Cumbayá, Calle General Eloy Alfaro Delgado	Avenida 10 de Agosto, Calle General Pedro Briceño, Parroquia Centro Histórico, Calle José María Aguirre, Calle Valparaíso, Calle Concepción, Calle Los Ríos, Calle Pichincha, Calle Sucre, Calle Manuela de Santa Cruz y Espejo, Avenida 24 de Mayo

Jipijapa	Avenida El Inca, Avenida De Las Palmeras, Quebrada Zambiza	Avenida 10 de Agosto, Avenida Gaspar de Villaroel, Avenida 6 de Diciembre, Avenida De Los Granados, Avenida Luis Román Pérez, Avenida Libertador Simón Bolívar	Quebrada Guantahuaycu, Acueducto Quebrada Guantahuaycu, Parroquia Nayón, Calle Nuestra Señora de Santa Ana, Quebrada Jatunhuaycu, Avenida Libertador Simón Bolívar	Avenida 10 de Agosto
Kennedy	Calle José Amesaba, Parroquia Comité del Pueblo	Avenida El Inca, Avenida De Las Palmeras	Avenida General Eloy Alfaro Delgado	Calle Tyarco, Calle Astrónomo Luis G. Tufiño, Calle Sancho Hacho, Parroquia La Concepción, Calle Rafael Aulestia, Calle Mayor Porfiromero, Avenida Real Audiencia, Avenida Galo Plaza Lasso, Avenida 10 de Agosto
La Argelia	Calle Palanque, Calle Catarama, Calle S15C, Parroquia La Ferroviaria, Calle La Sofia, Avenida Libertador Simón Bolívar, Calle Collasuyo, Calle Quilaco, Quebra Chúshig	Avenida Morán Valverde, Avenida Gonzalo Pérez Bustamante, Río El Conde, Quebrada San Pedro, Calle S33, Parroquia Quitumbe, Avenida Libertador Simón Bolívar, Calle S34A, Calle S/N, Calle E13D	Calle Canal De Pita Tambo	Avenida Pedro Vicente Maldonado, Calle Río Zabaleta, Parroquia Solanda, Calle Borbon
La Concepción	Calle Flavio Alfaro, Calle Pedro de Alvarado, Avenida Cristóbal Vaca de Castro, Avenida De La Prensa, Avenida Del Maestro	Calle S/N, Parroquia Rumipamba, Calle Luis Alcivar, Calle Sargento Félix Oralabal, Avenida Zamora, Avenida De La Prensa, Avenida El Inca	Calle Tyarco, Avenida Astrónomo Luis G. Tufiño, Calle Sancho Hacho, Parroquia Kennedy, Calle Rafael Aulestia, Calle Mayor Porfirio Romero, Avenida Real Audiencia, Avenida Doctor Galo Plaza Lasso, Avenida 10 de Agosto	Avenida Mariscal Antonio José de Sucre
La Ecuatoriana	Parroquia Chillogallo, Quebrada El Salto, Quebrada Cevallos, Calle S40B, Calle Oe15J, Calle Oe15D, Calle S/N, Calle Oe14L, Calle Oe14F, Quebrada Rundobalín, Calle Doctor Jorge Salvador Lara, Calle Oe14E, Calle S41D, Calle Oe14A, Calle S41, Calle Oe13D, Calle S38, Calle Luis Duque, Calle Nicolas Cevallos, Calle S36A, Calle Pedro García de Valverde, Calle Via del Oleoducto, Calle Pedro Castillon, Calle Olga Gutierrez, Avenida Cóndor Nan	Cantón Mejía, Quebrada Saguanchi	Avenida Mariscal Antonio José de Sucre, Calle S48, Calle Camilo Orejuela, Calle Valle Del Cenepa, Calle Oe9B, Parroquia La Ecuatoriana, Quebrada Ortega, Quebrada De Monjas, Quebrada Calipiedra, Quebrada S/N, Zanja S/N	Parroquia Lloa
La Ferroviaria	Parroquia Chimbacalle, Calle Andrés Pérez, Calle Arquitecto Gualberto Pérez, Calle Ana Paredes de Alfaro, Calle Escritor Juan Bautista Aguirre, Calle Pedro Pinto, Escalinata Pedro Pinto, Avenida Simón Bolívar, Calle S8, Calle E11, Quebrada del Conejo, Calle Canal De Pita Tambo	Calle Palanque, Calle Catarama, Calle S15C, Parroquia La Argelia, Calle La Sofia, Avenida Libertador Simón Bolívar, Calle Collasuyo, Calle Quilaco, Quebra Chúshig	Calle Canal De Pita Tambo	Avenida Pedro Vicente Maldonado
La Libertad	Parroquia San Juan, Quebrada S/N, Quebrada San Cristóbal, Quebrada Jerusalén, Calle Vicente Rocafuerte, Calle Cumandá	Calle Juana Atahualpa, Parroquia La Libertad, Quebrada Santa Lucía o Navarro, Avenida De Los Libertadores	Calle Cumandá, Calle Capitán Abdón Calderón Garaycoa, Calle La Ermita, Calle Francisco Farfán, Calle Cayetano Cestaris, Avenida Mariscal Antonio José de Sucre	Avenida De Los Libertadores, Calle Domingo Yépez, Calle Sargento Pedro Puyarde, Calle General Pintag, Calle Juan Ferrusola
La Magdalena	Avenida Mariscal Antonio José de Sucre, Calle General Guillermo Miller, Calle General Necochea, Calle 5 de Junio, Calle Ricardo Jaramillo, Calle Emilio Terán	Avenida Alonso de Angulo, Calle Quevedo, Calle Liribamba, Calle Jipijapa, Parroquia San Bartolo, Río Machángara, Avenida Moraspungo	Avenida Jaime Del Castillo, Calle Pedro De Alfaro, Avenida Pedro Vicente Maldonado	Avenida Mariscal Antonio José de Sucre
La Mena	Parroquia Chilibulo, Calle Chilibulo, Calle Carapungo	Calle Angamarca, Parroquia Chillogallo, Calle Santa Narcisca de Jesús, Quebrada S/N, Calle S28, Calle Profeta Miqueas, Calle Tabiazo, Calle Luis Francisco López Dicastillo	Avenida Mariscal Antonio José de Sucre	Parroquia Lloa
La Merced	Parroquia Tumbaco, Quebrada La Alcantarilla, Quebrada Chuspiaco, Río Huangal	Autopista E35 Troncal de la Sierra, Calle San Martín, Calle Queña, Parroquia Pintag, Calle S/N	Río Huangal, Quebrada Barrotieta	Camino, Sendero, Quebrada Urechuaycu, Quebrada Rumihuaycu o Mama Tena, Quebrada Calchuaycu, Calle Flor de Pascua, Parroquia Alangasi, Río Ushimana
Llano Chico	Quebrada San Antonio, Parroquia Calderón, Acueducto de la Quebrada San Antonio, Quebrada Chaquishcahuaycu	Quebrada Gualo, Calle S/N, Calle García Moreno, Camino	Parroquia Zambiza	Quebrada S/N, Parroquia San Isidro del Inca, Calle Fler de Luna, Calle De los Pencos, Calle Doctor José María Velasco de Ibarra, Quebrada Secca, Calle N53C, Calle De los Nogales, Quebrada Angarrachaca, Calle S/N, Quebrada El Pimán, Calle E19D, Calle N52D, Quebrada Gualo

Lloa	Cantón San Miguel de Los Bancos, Río Mindo, Quebrada Padre Encantado, Parroquia Nono	Cantón Mejía	Parroquia Cochapamba, Parroquia San Juan, Quebrada Verde Cocha, Parroquia Chilibulo, Parroquia La Mena, Parroquia Chillotallo, Parroquia La Ecuatoriana	Provincia Santo Domingo de los Tsáchilas
Mariscal Sucre	Avenida Francisco de Orellana, Avenida 6 de Diciembre, Avenida Cristóbal Colón, Avenida 12 de Octubre, Avenida Sacerdote Federico González Suárez	Avenida Patria, Avenida Ladrón de Guevara, Avenida De Los Conquistadores, Calle General Alfonso Perrier, Calle Iberia, Calle N22, Calle E15B, Parroquia Itchimbia, Quebrada S/N	Calle Rafael León Llarrea, Parroquia Itchimbia, Avenida De Los Conquistadores, Quebrada S/N, Río Machángara	Avenida 10 de Agosto
Nanegal	Parroquia Nanegal	Río Pichán	Parroquia Calacali, Quebrada La Liberia, Camino, Quebrada Afilana	Río Alambi, Río Tulipe, Río Blanco, Quebrada S/N, Calle S/N, Sendero, Quebrada Alulán, Parroquia Nanegalito
Nanegalito	Río Tulipe, Río Blanco	Cantón San Miguel de Los Bancos	Río Alambi, Río Blanco, Quebrada S/N, Calle S/N, Sendero, Quebrada Alulán, Parroquia Nanegal, Río Tandayapa, Parroquia Nono	Río Tulipe, Quebrada S/N
Nayón	Quebrada Zámbriza	Río Machángara	Río San Pedro	Avenida Libertador Simón Bolívar, Acueducto Quebrada Jatunhuayco, Calle Nuestra Señora de Santa Ana, Parroquia Jipijapa, Quebrada Guaghuaycu, Quebrada S/N
Nono	Río Pichán, Quebrada Pitzintzo, Calle S/N, Parroquia Calacali	Río Mindo, Quebrada Padre Encantado, Parroquia Lloa	Calle S/N, Quebrada Pungu Huaycu, Quebrada Shanshihuaycu o Chitahuaycu, Quebrada Cruz Huaycu, Quebrada La Portada, Quebrada S/N, Quebrada Minashuaycu, Quebrada Seca, Parroquia El Condado	Río Alambi, Río Tandayapa, Parroquia Nanegalito, Cantón San Miguel de Los Bancos
Pacto	Provincia Imbabura	Cantón San Miguel de Los Bancos	Río Chirapí, Quebrada Santa Teresa, Quebrada S/N, Río San José	Cantón Pedro Vicente Maldonado
Perucho	Río Cubi, Quebrada San José, Quebrada San Miguel, Quebrada S/N, Calle S/N, Sendero, Parroquia Chavezpamba	Quebrada Palmeras, Quebrada Piltaquí	Quebrada Piltaquí	Río Guayllabamba
Pifo	Río Chupahuaycu, Parroquia Puembo, Calle Oe7, Río Guambi, Quebrada Yaguil, Parroquia Checa	Río Del Inga, Quebrada Méndez, Parroquia Pintag	Provincia Napo	Río Alcantarillas
Pintag	Quebrada Pacaypamba, Quebrada S/N, Parroquia Alangastí, Calle S7, Autopista E35 Troncal de la Sierra, Calle San Martín, Calle Queñua, Quebrada Urcuahuaycu, Quebrada Rumihuaycu o Mama Tena, Quebrada Callehuyacu, Calle Flor de Pascua, Río Ushimana, Río Alcantarillas, Río Del Inga, Quebrada Méndez	Cantón Mejía	Provincia Napo	Cantón Rumiñahui
Pomasqui	Calle S/N, Camino, Parroquia Calacali, Parroquia San Antonio de Pichincha, Quebrada S/N, Quebrada Quijahuaycu, Quebrada San Cayetano, Río Monjas, Avenida Libertador Simón Bolívar	Quebrada Chitahuaycu, Parroquia El Condado, Calle Jorge Marcos Pino, Quebrada El Colegio, Río Villorita	Parroquia Calderón, Quebrada S/N, Río Monjas	Parroquia El Condado, Quebrada S/N
Ponceano	Avenida Mariscal Antonio José de Sucre, Quebrada El Colegio, Parroquia Carcelén, Avenida Diego Vásquez de Cepeda, Avenida Doctor Galo Plaza Lasso, Avenida Panamericana Norte	Avenida Del Maestro, Avenida Doctor Galo Plaza Lasso, Parroquia Kennedy	Avenida Libertador Simón Bolívar, Calle N69H, Calle Agustín Salcedo, Calle Julio Ramos, Quebrada Hormaza, Parroquia Comité del Pueblo, Calle N65D, Calle Francisco De la Torre, Pasaje Juan Antonio Terán, Calle E11B, Calle Manuel Ambrosi, Avenida General Eloy Alfaro Delgado	Avenida De La Prensa
Puëllaro	Quebrada Palmeras, Quebrada Piltaquí, Calle S/N, Parroquia Chavezpamba, Parroquia Atahualpa	Cantón Pedro Moncayo	Cantón Pedro Moncayo	Río Guayllabamba
Puembo	Río Guayllabamba	Río Chupahuaycu, Calle Oe7, Parroquia Pifo	Río Guambi	Río Chiche

Puengasi	Avenida Doctor José María Velasco Ibarra, Avenida Pichincha, Autopista General Rumiñahui, Parroquia Itchimbía, Río Machángara, Quebrada S/N, Calle S1A, Calle General Eloy Alfaro Delgado, Quebrada Cayugo, Quebrada S/N, Parroquia Cumbayá, Quebrada del Gallo, Quebrada El Pogyo	Parroquia Conocoto, Quebrada del Conejo, Autopista General Rumiñahui, Calle Isla Fernandina, Calle Santa Isabela, Calle Isla Genovesa, Quebrada Yurahuaycu, Quebrada Santa Elena, Quebrada Huacamollo	Río San Pedro	Quebrada S/N, Calle Pedro Pinto, Escalinata Pedro Pinto, Avenida Libertador Simón Bolívar, Calle SR, Calle E11, Quebrada del Conejo, Calle Canal De Pita Tambo
Quitumbe	Avenida Morán Valverde, Avenida Gonzalo Pérez Bustamante, Parroquia La Argelia, Río El Conde, Quebrada San Pedro, Calle S33, Calle S/N, Avenida Libertador Simón Bolívar, Calle S34A, Calle E13D	Calle S46, Calle Oe4, Calle Oe3A, Calle S45B, Calle Quitumbe Nan, Parroquia Guamani, Calle Oe2D, Calle S46, Avenida Pedro Vicente Maldonado, Calle La Cocha, Río El Conde, Parroquia Turubamba, Calle S47D, Calle E5D, Calle Piedad Peñaherrera, Calle Telmo N. Vaca, Calle S49	Calle Canal De Pita Tambo, Calle E14, Calle S/N, Parroquia Amaguaña, Acueducto S/N	Avenida Mariscal Antonio José de Sucre
Rumipamba	Parroquia Cochapamba, Calle S/N, Quebrada S/N, Avenida Mariscal Antonio José de Sucre, Quebrada Ñaquito o Caicedo, Quebrada La Concepción, Calle Oe8, Avenida Del Parque, Avenida Alonso de Torres, Avenida Edmundo Carvajal, Parroquia La Concepción, Calle Luis Alcivar, Calle Sargento Félix Oralabal, Avenida Zamora, Avenida De La Prensa, Avenida El Inca	Parroquia Belisario Quevedo, Quebrada S/N, Quebrada Rumipamba, Acueducto Quebrada Rumipamba, Calle S/N, Quebrada S/N, Calle Padre Manuel Caicedo, Calle San Juan Pablo II, Calle Padre Juan Pablo Espejo, Avenida Mariscal Antonio José de Sucre, Avenida Santa Mariana de Jesús, Avenida Atahualpa	Avenida 10 de Agosto	Parroquia Cochapamba
San Antonio de Pichincha	Río Guayllabamba	Parroquia Pomasqui, Quebrada S/N, Quebrada Quijahuaycu, Quebrada San Cayetano, Río Monjas, Avenida Libertador Simón Bolívar, Parroquia Calderón, Quebrada Higuierillas	Río Guayllabamba, Cantón Pedro Moncayo	Quebrada Charhuayacu, Quebrada Honda, Quebrada S/N, Parroquia Calacali, Calle José Martí, Calle Juan Ramón Jiménez
San Bartolo	Calle Alonso de Angulo, Calle Quevedo, Calle Liribamba, Parroquia La Magdalena, Río Machángara, Avenida Moraspungo	Quebrada de Tránsito, Acueducto Río Grande, Río Grande, Avenida Ajavi, Calle Balzar, Avenida Manglaralto, Quebrada Capuli	Avenida Pedro Vicente Maldonado	Avenida Mariscal Antonio José de Sucre
San Isidro del Inca	Calle Fray Leonardo Murialdo, Calle E15F, Calle José Bustos, Quebrada S/N, Quebrada San Antonio	Avenida De Las Palmeras, Avenida Libertador Simón Bolívar	Parroquia Llano Chico, Calle Flor de Luna, Escalianta E18A, Calle De Los Pencos, Calle Doctor José María Velasco Ibarra, Quebrada Seca, Calle N53C, Calle De Los Nogales, Quebrada Angarrachaca, Calle S/N, Quebrada El Pimán, Calle E19D, Calle N52D, Quebrada Gualo, Calle Quito, Avenida Libertador Simón Bolívar	Avenida General Eloy Alfaro Delgado
San José de Minas	Provincia Imbabura	Río Guayllabamba, Río Cubi, Río Pataqui	Provincia Imbabura	Río Guayllabamba
San Juan	Parroquia Cochapamba, Quebrada Arco Cucho, Parroquia San Juan, Quebrada Torohureco, Zanja S/N, Quebrada Santurco, Quebrada El Armero, Avenida Mariscal Antonio José de Sucre, Avenida Universitaria, Avenida Pérez Guerrero	Parroquia Chlibulo, Calle S/N, Parroquia La Libertad, Quebrada S/N, Quebrada San Cristóbal, Quebrada Jerusalén, Calle Vicente Rocafuerte, Calle Cumandá, Avenida 24 de Mayo, Calle Manuel Rodríguez de Quiroga, Calle Diego Mideros, Calle Chimborazo, Calle Hermano Miguel, Calle Imbabura, Calle Chile, Calle José Mejía Lequerica, Calle General José Mires, Calle José Joaquín de Olmedo, Calle Manabí, Calle Coronel Luis Vargas Torres, Calle General Pedro Briceño	Avenida 10 de Agosto	Parroquia Lloa, Quebrada Verde Cocha, Río Cóndor Huachana
Solanda	Quebrada de Tránsito, Acueducto Río Grande, Río Grande, Avenida Ajavi, Calle Balzar, Avenida Manglaralto, Quebrada Capuli	Avenida Morán Valverde	Avenida Pedro Vicente Maldonado, Calle Río Zabaleta, Parroquia La Argelia, Calle Borbon	Avenida Mariscal Antonio José de Sucre
Tababela	Río Urvaya, Parroquia Guayllabamba	Río Guambi, Línea Férrea	Quebrada Santa Rosa, Sendero, Calle S2, Calle Quito, Calle Los Manzanos	Río Guayllabamba, Río Guambi
Tumbaco	Río San Pedro	Parroquia La Merced, Quebrada La Alcantarilla, Quebrada Chuspiaco, Río Huangal	Río Chiche, Río Alcantarillas	Río San Pedro, Quebrada Agua Caliente, Parroquia Guangopolo, Parroquia Alangasí
Turubamba	Calle La Cocha, Río El Conde, Parroquia Quitumbe, Calle S47D, Calle E5D, Calle Piedad Peñaherrera, Calle Telmo N. Vaca, Calle S49	Quebrada Saguanchi	Avenida Libertador Simón Bolívar	Avenida Pedro Vicente Maldonado

Yaruqui	Río Uravía	Línea Ferrea, Río Guambi, Quebrada Yaguil	Río Uravía, Río Cartagena, Quebrada Lalagachi, Quebrada El Calvario, Quebrada Sigsipugro, Parroquia Checa	Quebrada Santa Rosa, Sendero, Calle S2, Calle Quito, Calle Los Manzanos
Zámbiza	Quebrada Guulo, Quebrada Gualo, Calle S/N, Calle García Moreno, Camino, Chaquishcahuaycu o Tantaleo	Quebrada Zámbiza	Río Guayllabamba, Río San Pedro	San Isidro del Inca, Avenida Libertador Simón Bolívar, Quebrada Zámbiza