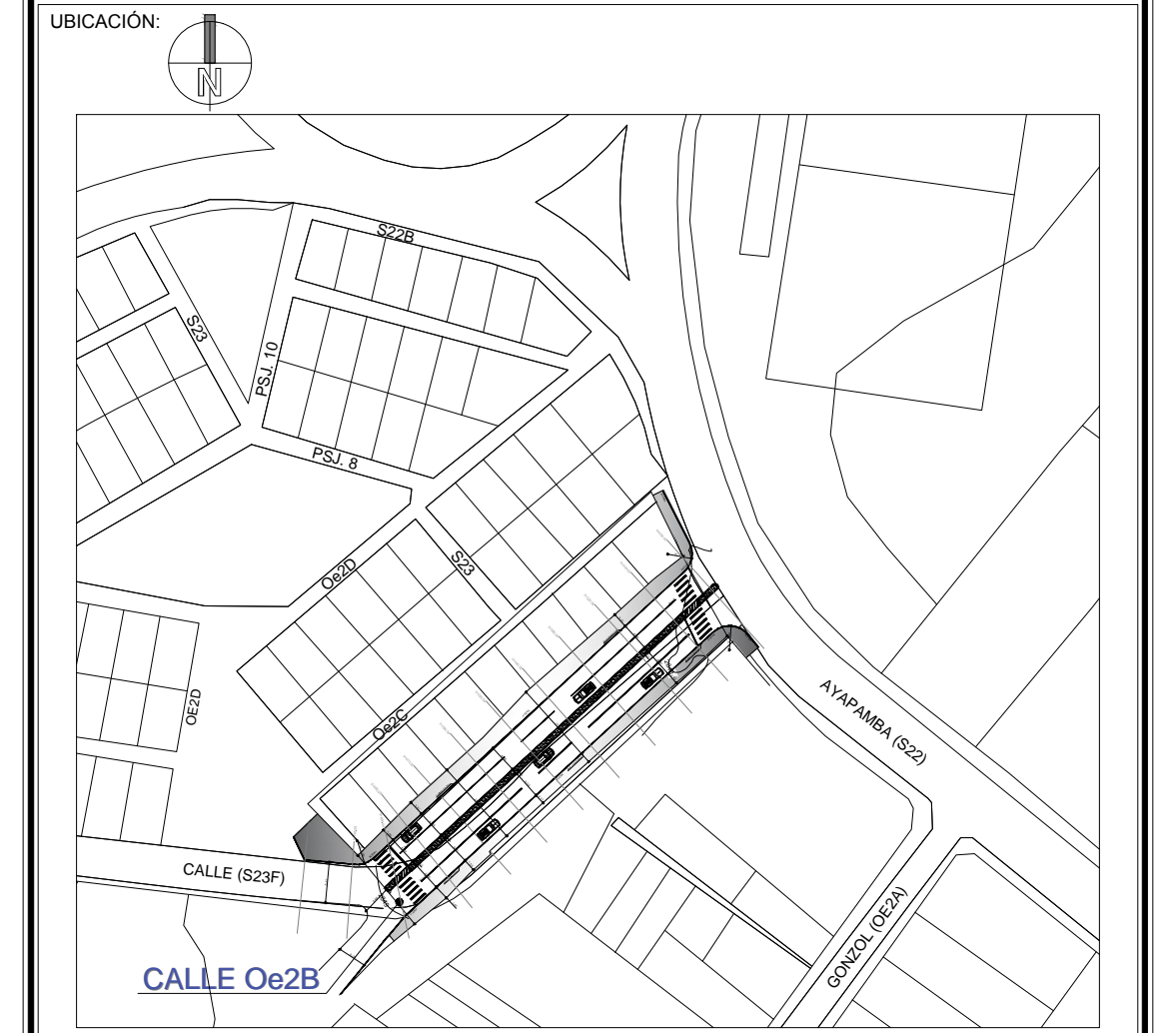
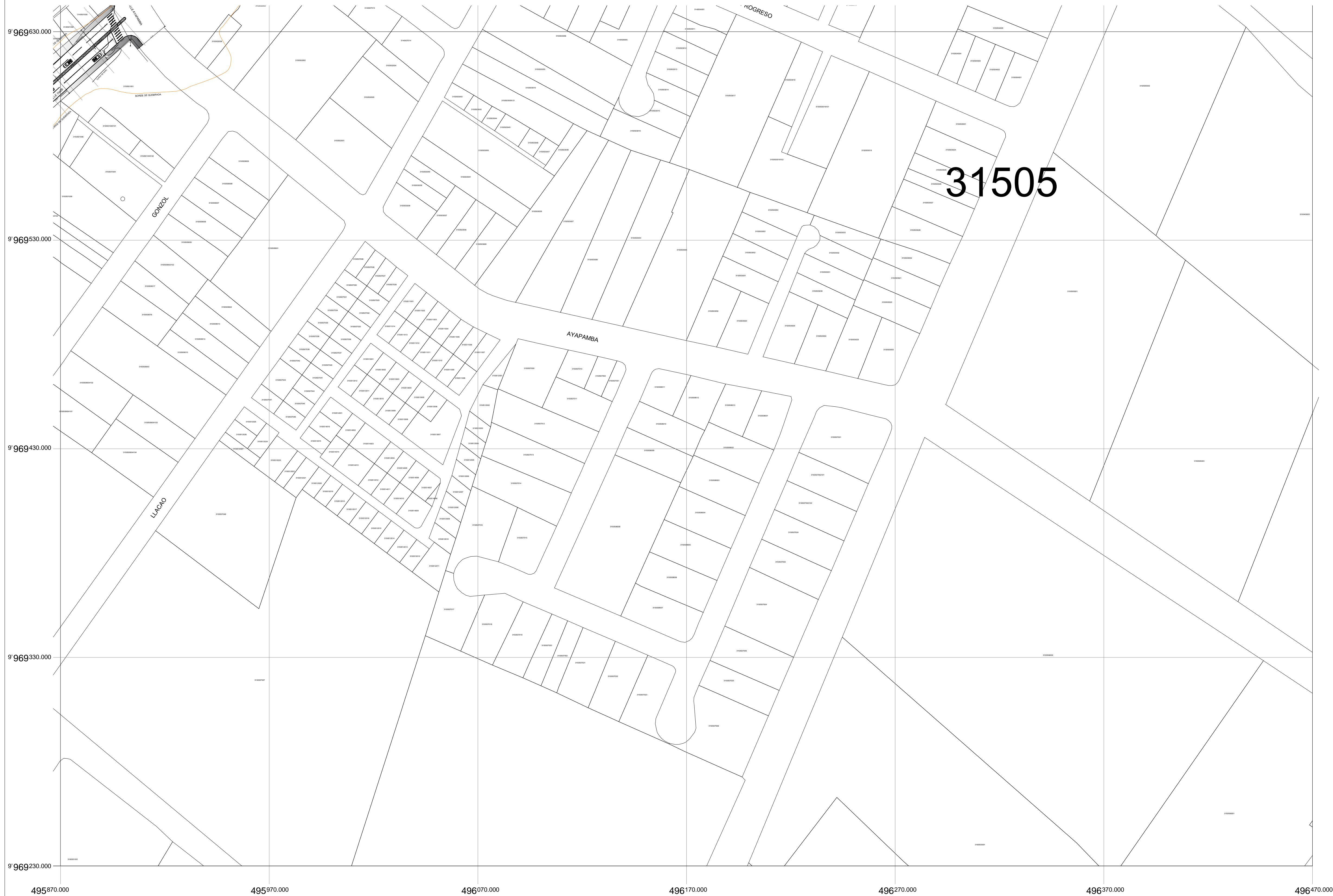



MODIFICATORIA TRAZADO VIAL DE LA CALLE Oe2B - BARRIO RUMIÑAHUI



ÍNDICE DE HOJAS ADYACENTES

31406	31405	31404
31506	31505	31504
31606	31605	31604



MUNICIPIO DEL DISTRITO METROPOLITANO DE QUITO

UNIDAD DE OBRAS PÚBLICAS

PROYECTO: MODIFICATORIA TRAZADO VIAL DE LA CALLE Oe2B - BARRIO RUMIÑAHUI

PARROQUIA: SOLANDA
SECTOR/BARRIO: RUMIÑAHUI, CALLE Oe2B
HOJA VIAL: 31505
FECHA: DICIEMBRE 2022

CONTIENE: - LEVANTAMIENTO TOPOGRÁFICO GEOREFERENCIADO
- ÍNDICE HOJAS ADYACENTES
- UBICACIÓN

ARG. JORGE L. GUANO G.
RESPONSABLE U. OBRAS PÚBLICAS (S)

ESCALA: 1:1000

Administración Zonal
Eloy Alfaro

LÁMINA
2 DE **3**

ING. JOHANA ALMEIDA
DIRECTORA GESTIÓN DE TERRITORIO (E)

ARG. NATALY AVILÉS
ADMINISTRADORA Z. ELOY ALFARO

SELLOS MUNICIPALES: