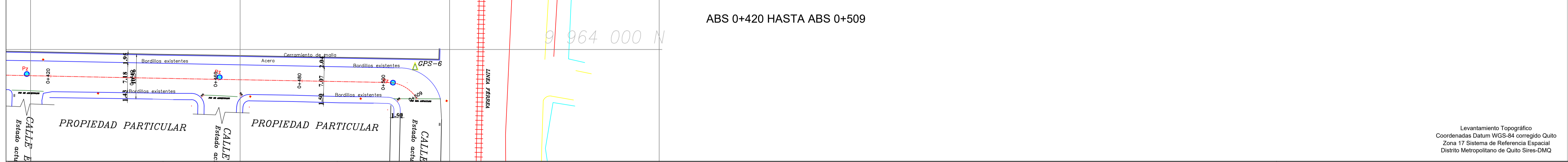
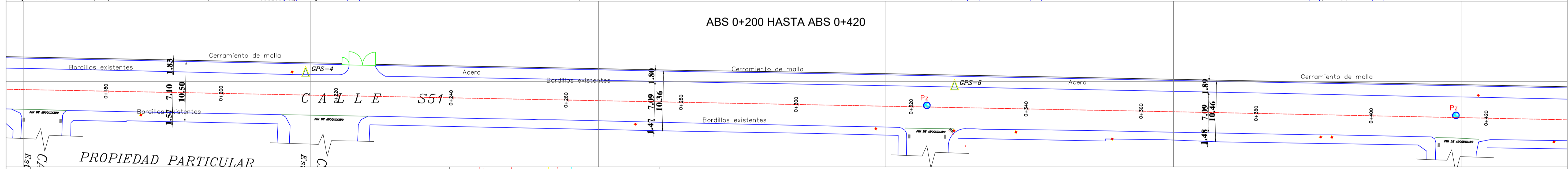
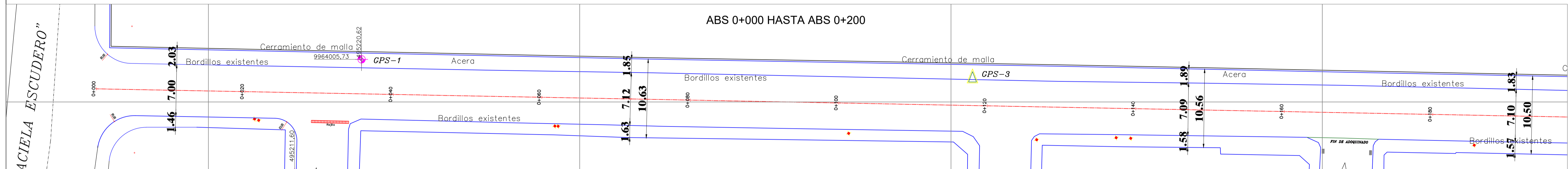
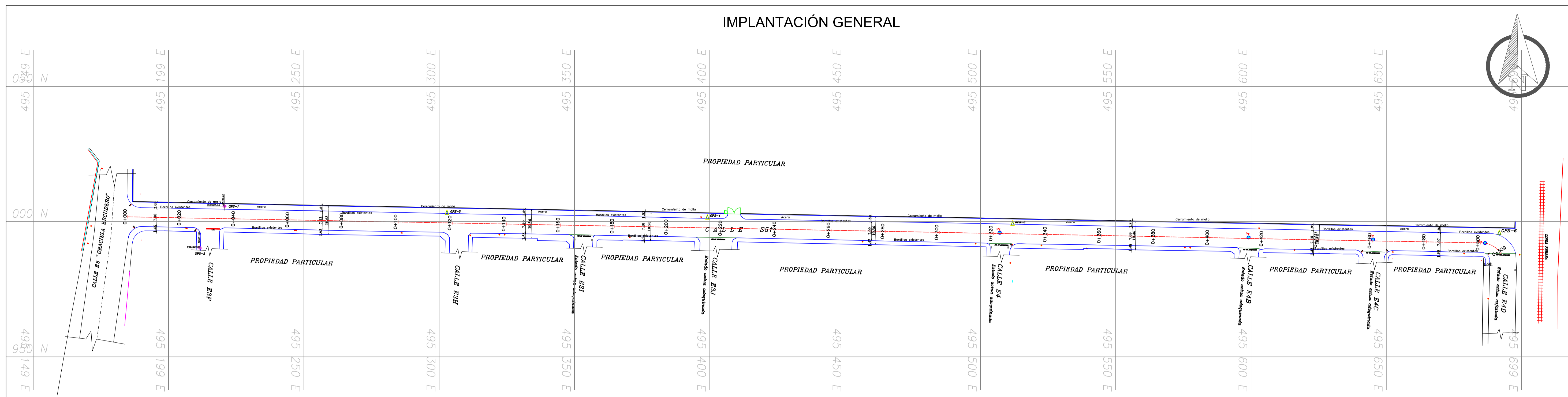

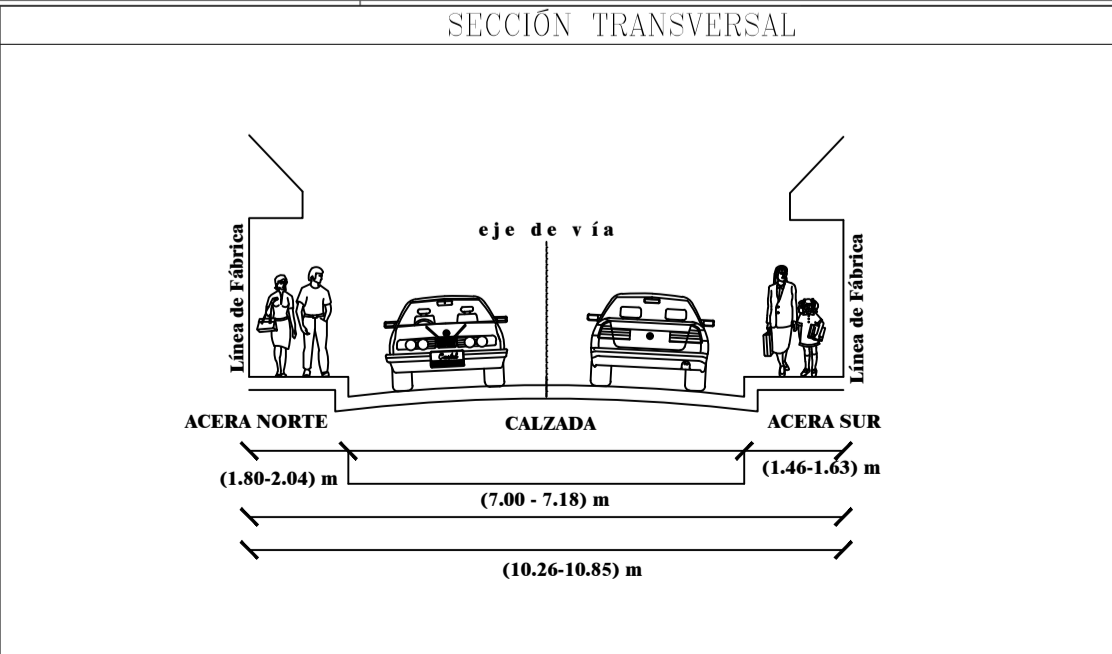


IMPLANTACIÓN GENERAL



SELLOS MUNICIPALES:

- LEYENDA**
- PUNTOS GPS
 - POSTE DE LUZ
 - VIA EXISTENTE
 - POZO DE ALCANTARILLADO
 - EJE VIAL
 - SECCIÓN PROPUESTA



RESPONSABILIDAD TÉCNICA

RESPONSABLE UNIDAD DE TERRITORIO Y VIVIENDA

Firmado electrónicamente por:
ANA ALICIA ABARCA JARAMILLO

Elaborado: Ing. Ana Abarca J.

DIRECTOR DE GESTIÓN DEL TERRITORIO

Firmado electrónicamente por:
MARLON MARCELO RAMÍREZ FIGUEROA

Aprobado: Arq. Marlon Ramírez

Levantamiento Topográfico
 Coordenadas Datum WGS-84 corregido Quito
 Zona 17 Sistema de Referencia Espacial
 Distrito Metropolitano de Quito Sires-DMQ

PROYECTO: REGULARIZACIÓN DEL TRAZADO VIAL DE LA CALLE S51; DESDE LA ABSCISA 0+000 (CALLE GRACIELA ESCUDERO) HASTA LA ABSCISA 0+509 (CALLE E4D) - PARROQUIA TURUBAMBA

PARROQUIA: TURUBAMBA	HOJA: 1 / 1
BARRIO/SECTOR: CAUPICHU	FECHA: AGOSTO 2023
CONTIENE: LEVANTAMIENTO TOPOGRÁFICO GEORREFERENCIADO	ESCALA: S/E
TRAZADO VIAL	HOJA VIAL: 32806
SECCIONES TRANSVERSALES	32807