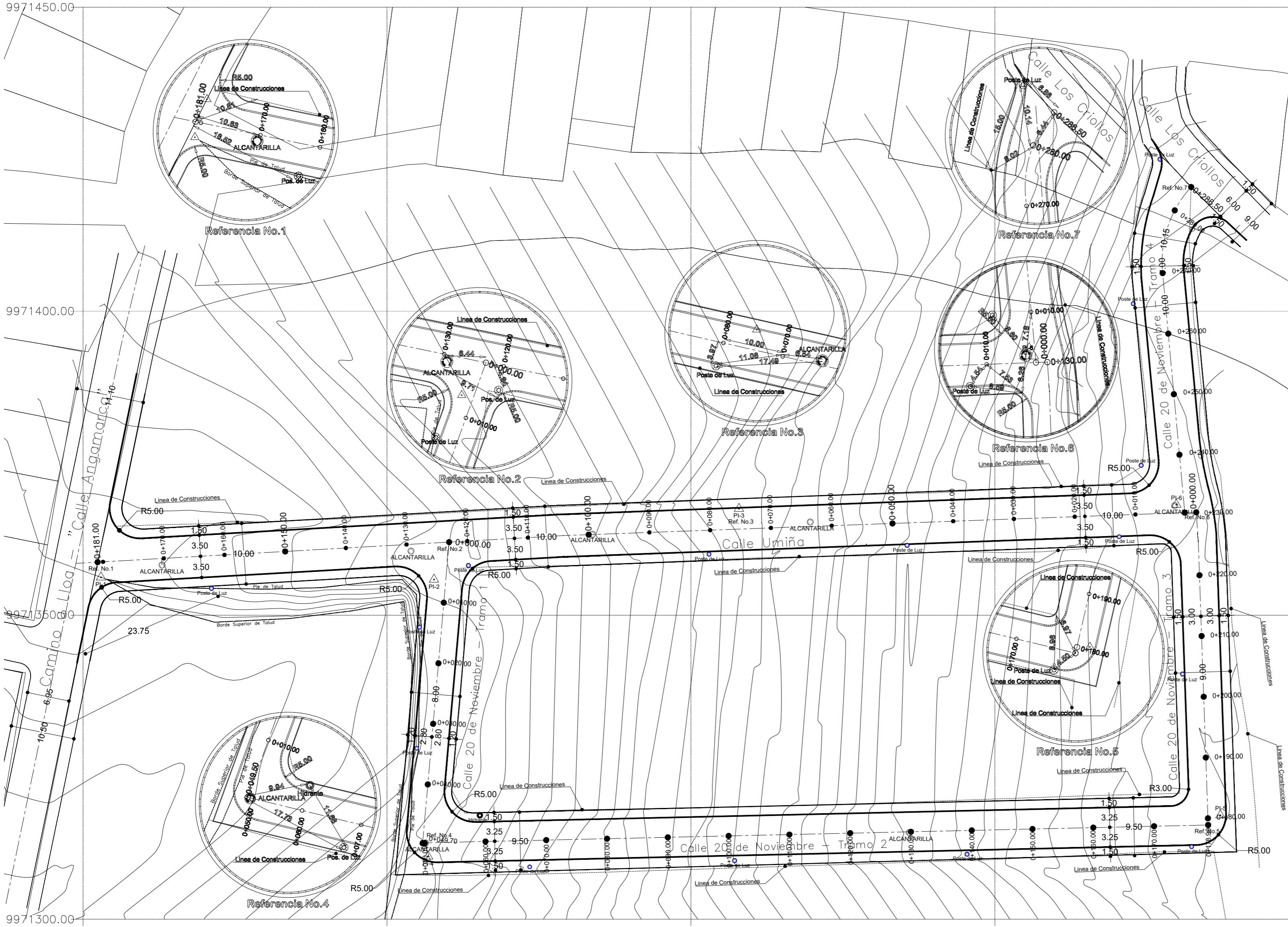


9971450.00

9971400.00

9971350.00

9971300.00



ÍNDICE DE HOJAS ADYACENTES

30910	30909	30908
31010	31009	31008
31110	31109	31108

MUNICIPIO DEL DISTRITO METROPOLITANO DE QUITO

UNIDAD DE OBRAS PÚBLICAS

PROYECTO: APROBACIÓN DE LA REGULARIZACIÓN DEL TRAZADO VIAL DE LAS CALLES: UMIÑA, 20 DE NOVIEMBRE TRAMO1, TRAMO2, TRAMO3, TRAMO4

PARROQUIA: LA MENA HOJA VIAL: 31010.01 31009.01

SECTOR/BARRIO: REINO DE QUITO FECHA: ENERO 2024

CONTIENE: - LEVANTAMIENTO TOPOGRÁFICO GEOREFERENCIADO
- SECCIONES TRANSVERSALES
- ÍNDICE HOJAS ADYACENTES
- UBICACIÓN

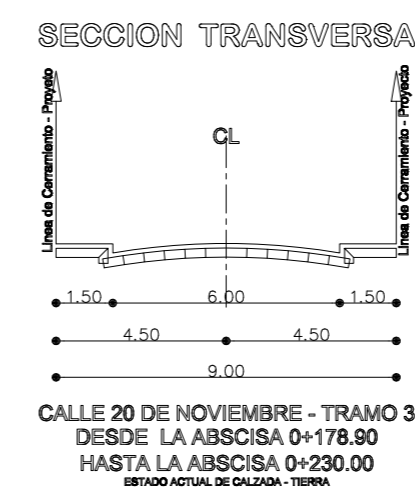
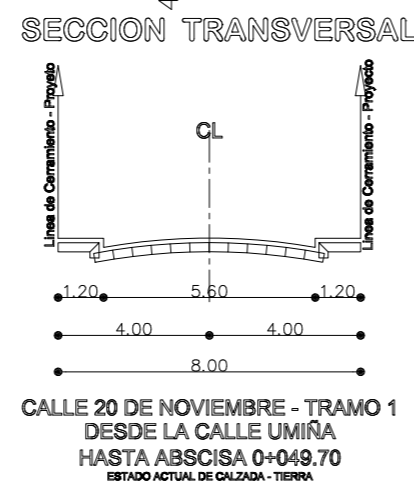
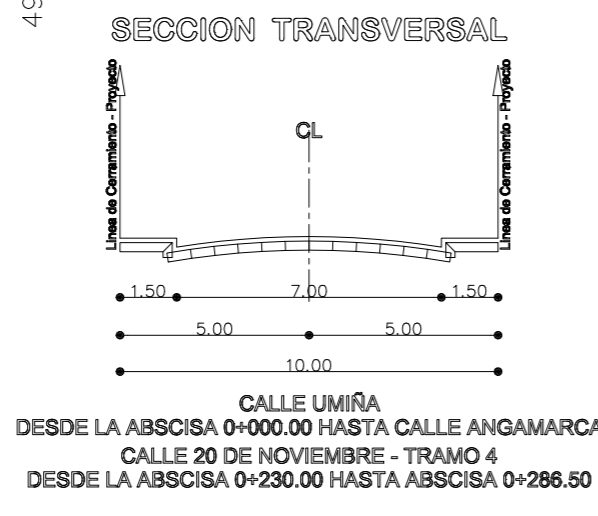
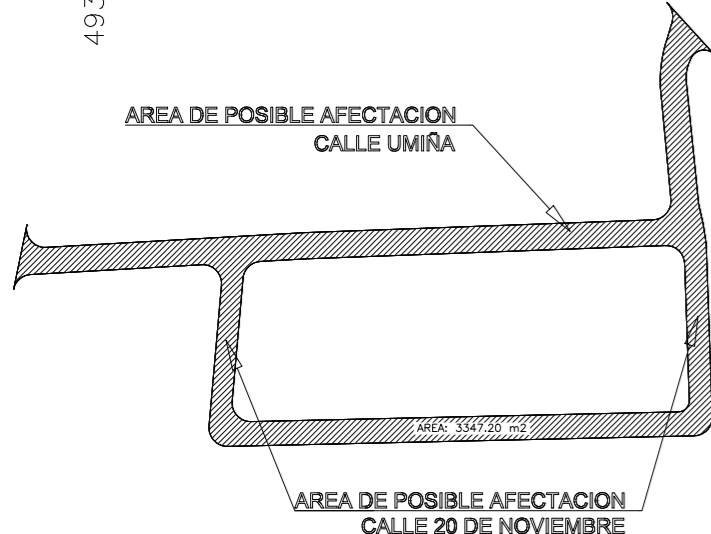
TOP: MAYRA BARABIA TOPOGRÁFO U. GESTIÓN URBANA
ING. DARWIN TOAPANTA RESPONSABLE U. GESTIÓN URBANA

ARQ. BLANCA EMILIA BRITO DIRECTORA GESTIÓN DE TERRITORIO
MGS. CRISTIAN TORRES ADMINISTRADOR Z. ELOY ALFARO



LÁMINA 3 DE 4

SELLOS MUNICIPALES:



SIMBOLOGIA

Bordeo	---
Cuneta	---
Cerchero Bloque/Ladrillo	---
Cerchero de Pava	---
Construcción	---
Afectación Vial	---
Pozo de Alcantarilla	---
Sumidero	---
Poste de Luz	---
Hidrante	---
Punto de Inclinación	---
Curva de Nivel Índice	---
Curva de Nivel Intermedia	---

OBSERVACIÓN: PROYECTO EN CUMPLIMIENTO A LAS DISPOSICIONES EN LOS ARTICULOS DE LA CONSTITUCION, LOOTJGS Y CODIGO MUNICIPAL VIGENTE PARA EL DISTRITO METROPOLITANO DE QUITO. SOLICITUD DE LOS MORADORES DEL BARRIO, DOC. SITRA No. GADDMQ-AZEA-DAF-UA-BG-2022-0288-E.