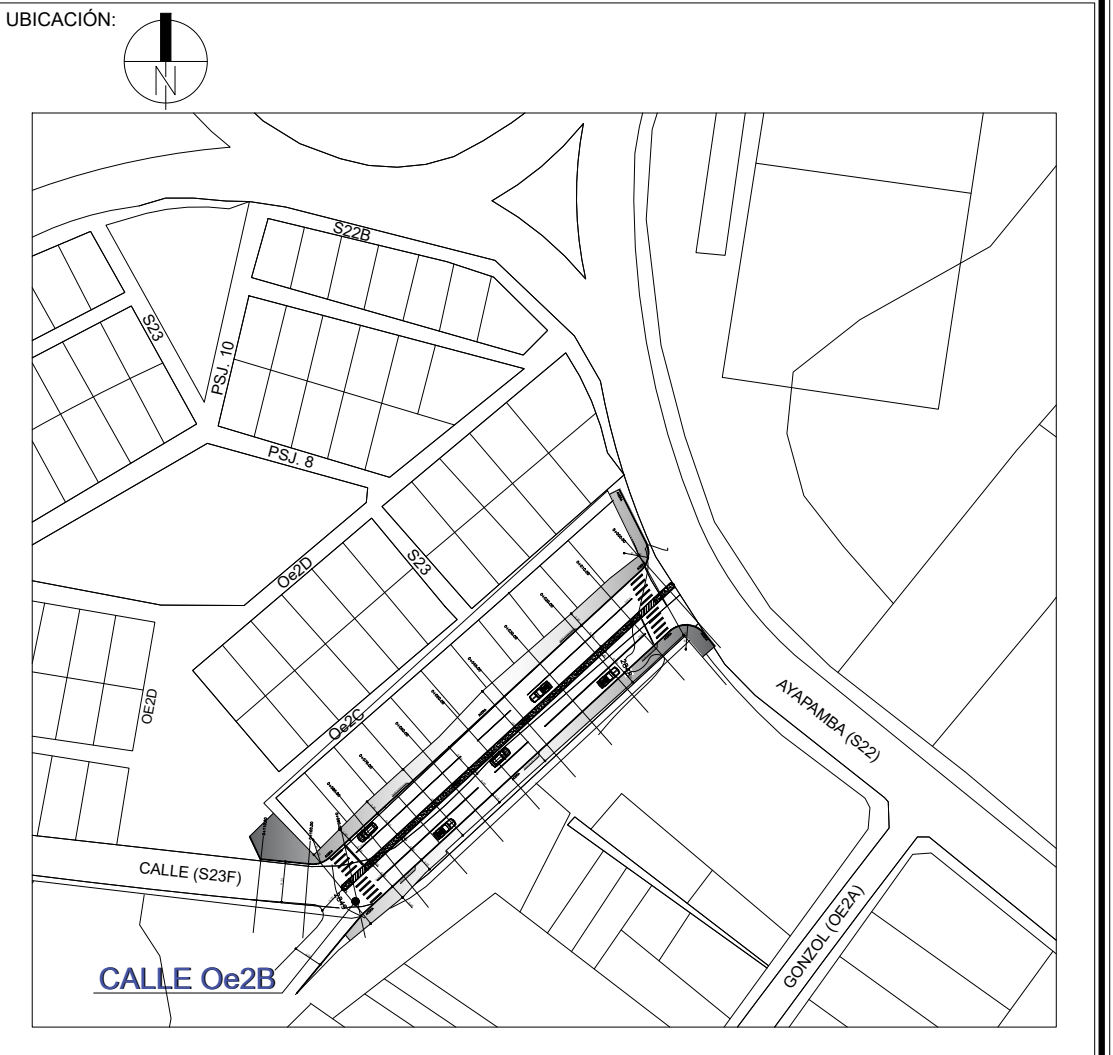
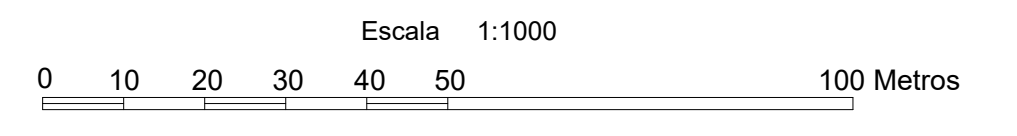


# MODIFICATORIA TRAZADO VIAL DE LA CALLE Oe2B - BARRIO RUMIÑAHUI



ÍNDICE DE HOJAS ADYACENTES

31306	31305	31304
31406	<b>31405</b>	31101
31506	31505	31504



MUNICIPIO DEL DISTRITO METROPOLITANO DE QUITO

UNIDAD DE GESTIÓN URBANA

PROYECTO: MODIFICATORIA TRAZADO VIAL DE LA CALLE Oe2B - BARRIO RUMIÑAHUI

PARROQUIA: SOLANDA	HOJA VIAL: 31405
SECTOR/BARRIO: RUMIÑAHUI CALLE Oe2B	FECHA: ENERO 2024
CONTIENE: - LEVANTAMIENTO TOPOGRÁFICO GEOREFERENCIADO - ÍNDICE HOJAS ADYACENTES - UBICACIÓN	ESCALA: 1:1000


TOP. JOSE A. GAVILANEZ G. TOPOGRAFO UNIDAD DE GESTION URBANA	ING. DARWIN TOAPANTA RESPONSABLE Z. UNIDAD DE GESTION URBANA	 Administración Zonal Eloy Alfaro
ARO. EMILIA BRITO DIRECTORA ZONAL DE HABITAT Y OBRAS PUBLICAS	MCS. CRISTIAN TORRES ADMINISTRADOR ZONAL ELOY ALFARO	

LÁMINA  
1 DE 3

SELLOS MUNICIPALES: