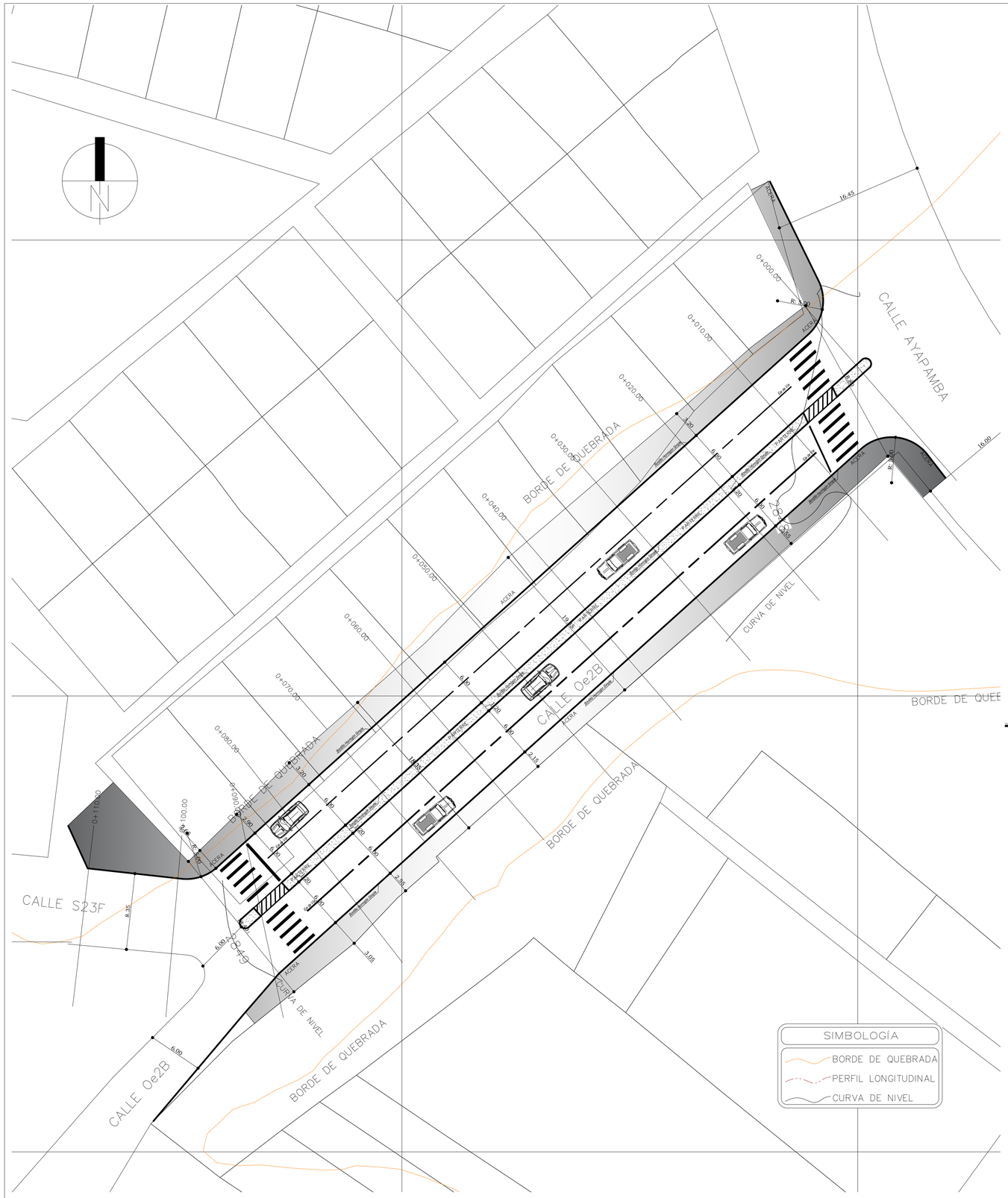

trazado vial calle Oe2B

escala_____1:275

PROPUESTA

DETALLES ARQUITECTÓNICOS

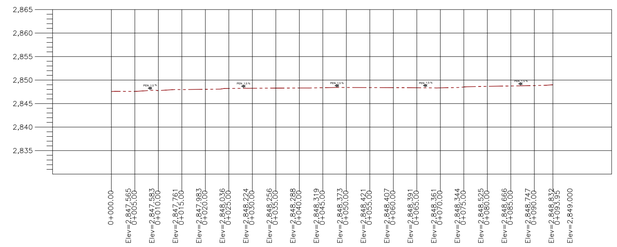

PERFIL LONGITUDINAL

escala_____S/E

ESTADO ACTUAL

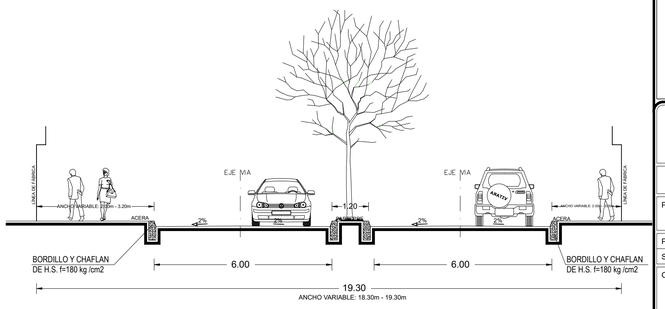

CORTE GENERAL VÍA

escala_____1:100

PROPUESTA

CUADRO COORDENADAS		
PUNTOS	ESTE	NORTE
1	495800.00	9969650.00
2	495900.00	9969650.00
3	495900.00	9969550.00
4	49580.00	9969550.00
SISTEMA DE COORDENADAS WGS84		

SIMBOLOGÍA

- BORDE DE QUEBRADA
- PERFIL LONGITUDINAL
- CURVA DE NIVEL

Administración Zonal Eloy Alfaro

Quito Alcaldía Metropolitana

UBICACIÓN:

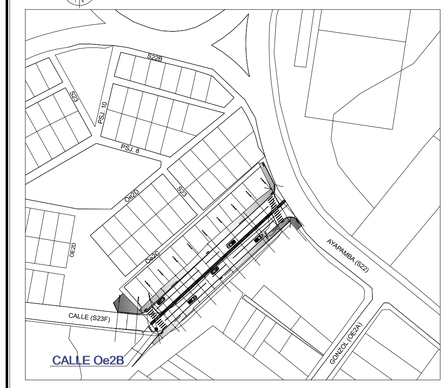

ÍNDICE DE HOJAS ADYACENTES

31407	31406	31406
31507	31506	31506
31607	31606	31605

Escala 1:1000

0 10 20 30 40 50 100 Metros

MUNICIPIO DEL DISTRITO METROPOLITANO DE QUITO

UNIDAD DE GESTIÓN URBANA

PROYECTO:

MODIFICATORIA TRAZADO VIAL DE LA CALLE Oe2B - BARRIO RUMIÑAHUI

PARROQUIA: SOLANDA

SECTOR/BARRIO: **RUMIÑAHUI**, CALLE Oe2B

CONTIENE:
- PROPUESTA INTERVENCIÓN CALLE Oe2B - BARRIO RUMIÑAHUI
- CORTE GENERAL DE VÍA - PERFIL LONGITUDINAL
- ÍNDICE HOJAS ADYACENTES
- UBICACIÓN

HOJA VIAL: 31506 / 31505 / 31405

FECHA: DICIEMBRE 2022

ESCALA: 1:1000

JOSE ABELARDO GAVILANEZ GUERRA

TOP. JOSÉ A. GAVILÁNEZ G.
TOPÓGRAFO UNIDAD DE GESTIÓN URBANA

DARWIN VLADIMIR TOAPANTA HUILCA

ING. DARWIN TOAPANTA
RESPONSABLE Z. UNIDAD DE GESTIÓN URBANA

Administración Zonal Eloy Alfaro

BLANCA EMILIA BRITO MOINA

ARQ. EMILIA BRITO
DIRECTORA ZONAL DE HÁBITAT Y OBRAS PÚBLICAS

CRISTIAN MARCELO TORRES OBANDO

MGS. CRISTIAN TORRES
ADMINISTRADOR ZONAL ELOY ALFARO

LÁMINA

2 DE 2

SELLOS MUNICIPALES: