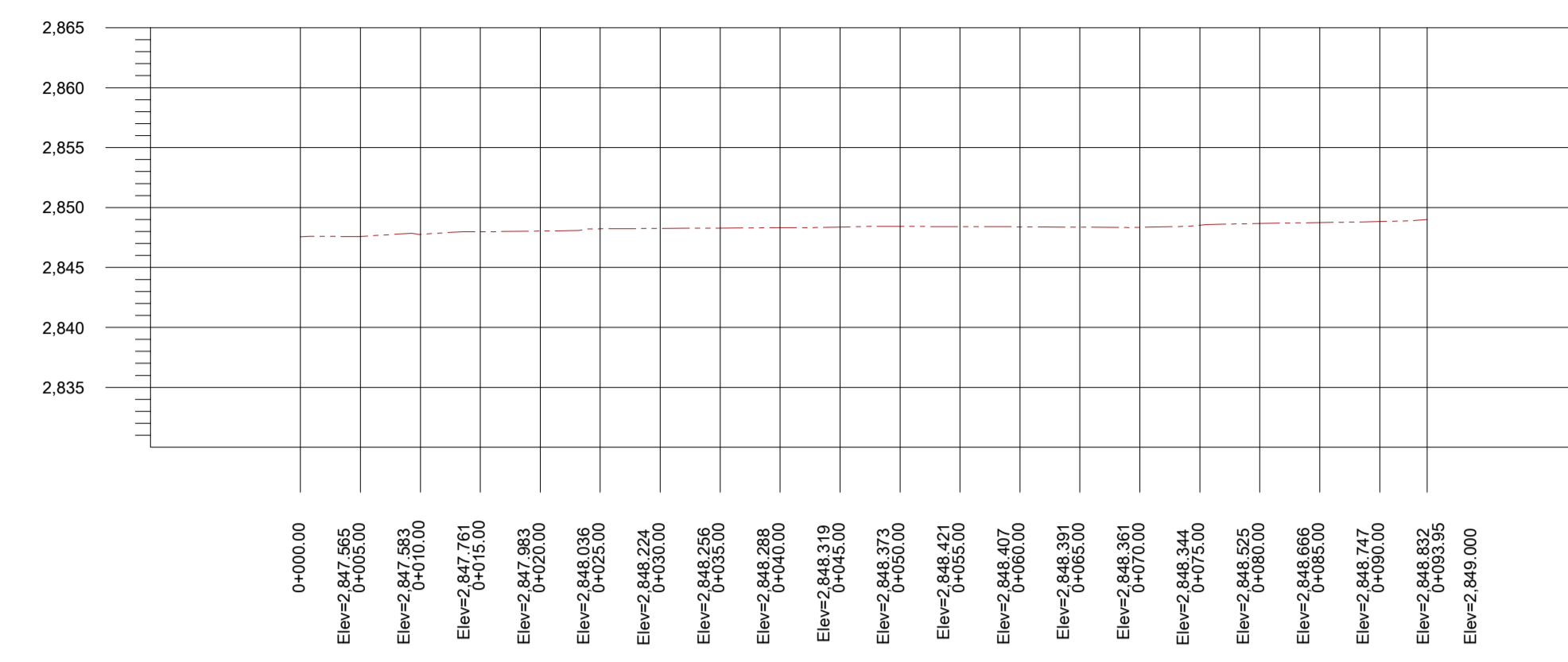


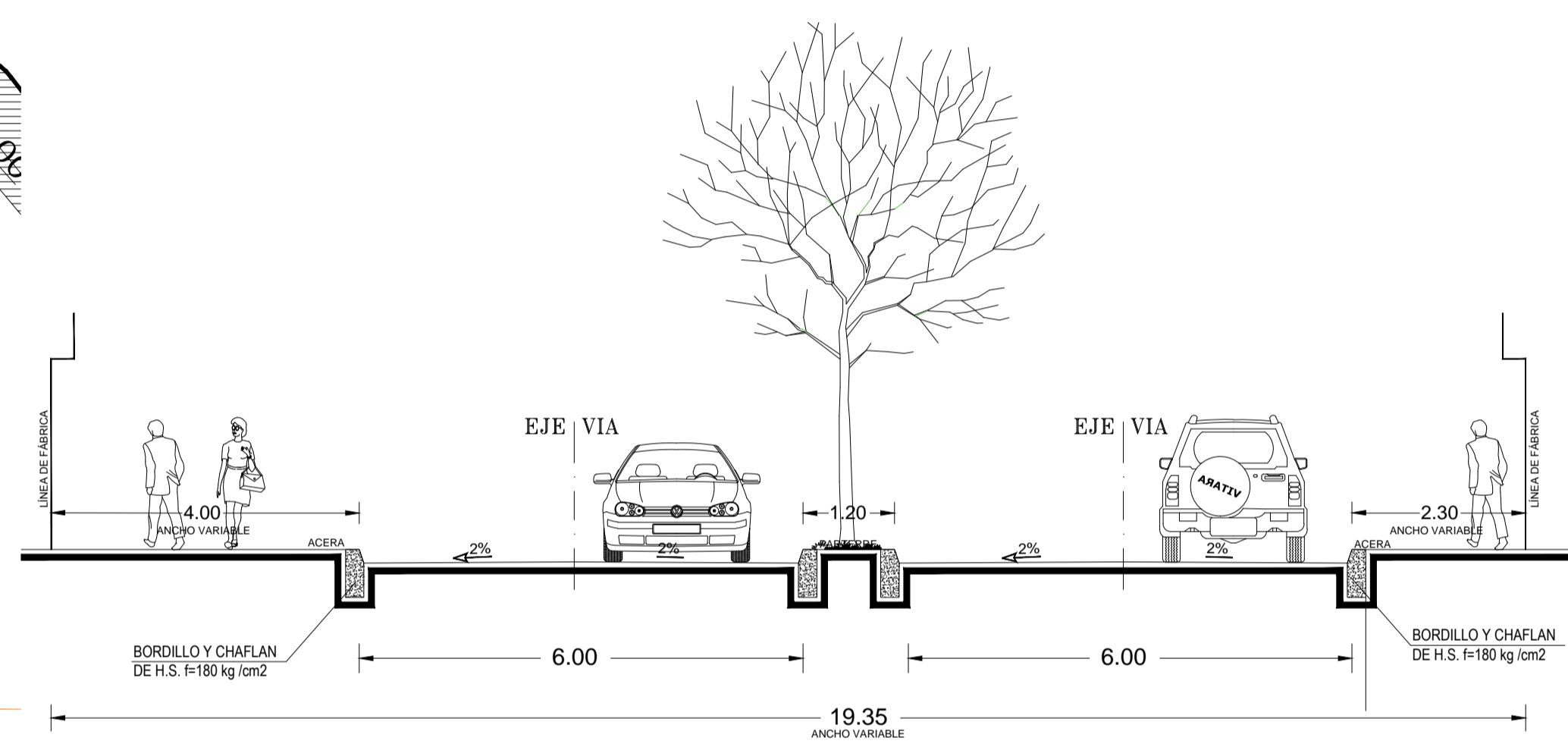
TRAZADO VIAL CALLE Oe2B
PROPUESTA ESCALA 1:250

SIMBOLOGÍA

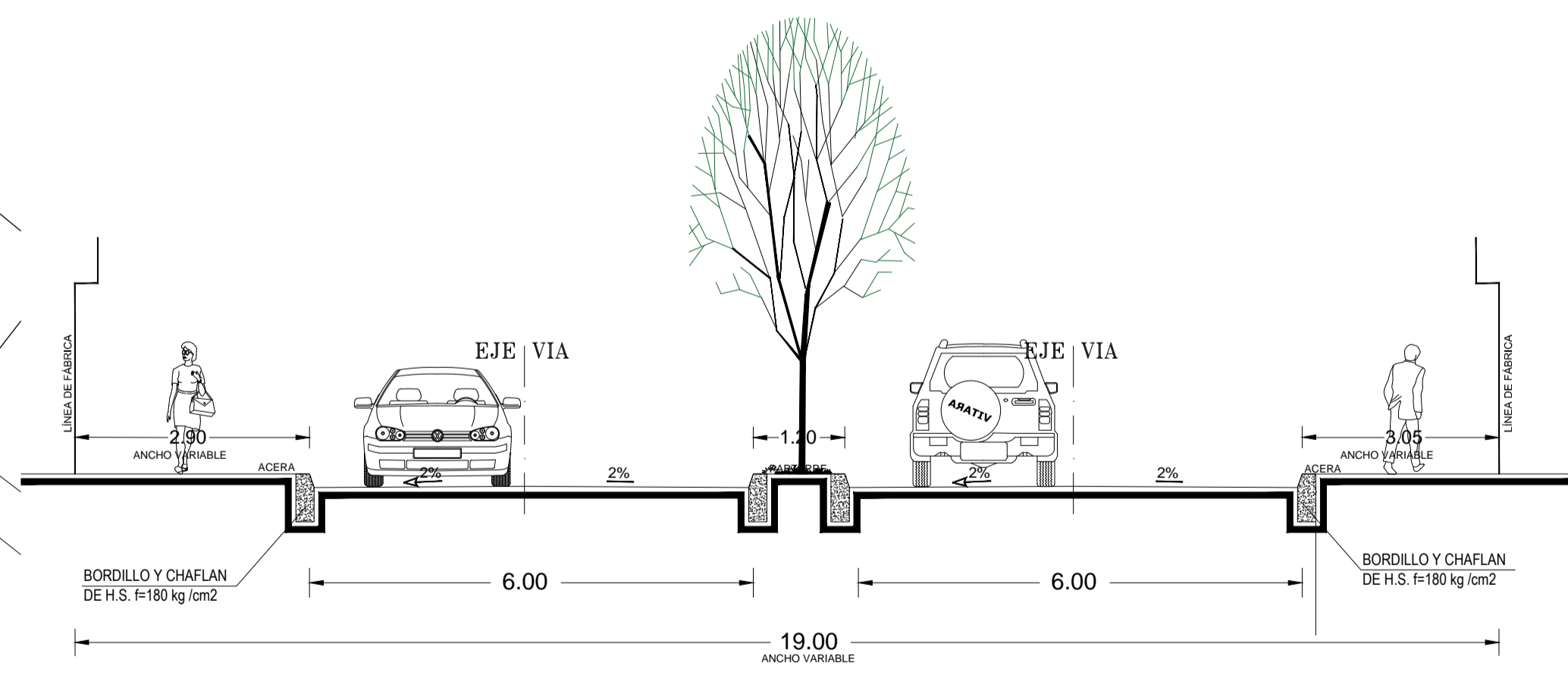
- BORDE DE QUEBRADA
- PERFIL DE TERRENO
- PREDIOS



PERFIL LONGITUDINAL
ESTADO ACTUAL ESCALA 1:500



CORTE A-A' VÍA Oe2B
PROPUESTA ESCALA 1:75



CORTE B-B' VÍA Oe2B
PROPUESTA ESCALA 1:75

CUADRO COORDENADAS

PUNTOS	ESTE	NORTE
1	495806.78	9969630.20
2	495916.89	9969630.20
3	495916.89	9969530.20
4	495806.78	9969530.20

SISTEMA DE COORDENADAS WGS84

MUNICIPIO DEL DISTRITO METROPOLITANO DE QUITO

ADMINISTRACION ELOY ALFARO

UNIDAD DE OBRAS PÚBLICAS

PROYECTO: MODIFICATORIA TRAZADO VIAL BARRIO RUMIÑAHUI | DIBUJO: ARQ. JORGE GUANO | FECHA: OCTUBRE - 2022 | PARROQUIA: SOLANDA

PARROQUIA: SOLANDA | CONTIENE: MODIFICATORIA TRAZADO VIAL DE LA CALLE Oe2B BARRIO RUMIÑAHUI

PROYECTO: | REVISADO POR: | ARQ. JORGE L. GUANO G. TÉCNICO UNIDAD DE OBRAS PÚBLICAS | ING. JOHANA ALMEIDA RESPONSABLE U. OBRAS PÚBLICAS

